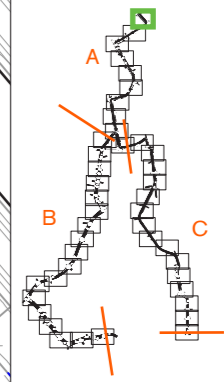
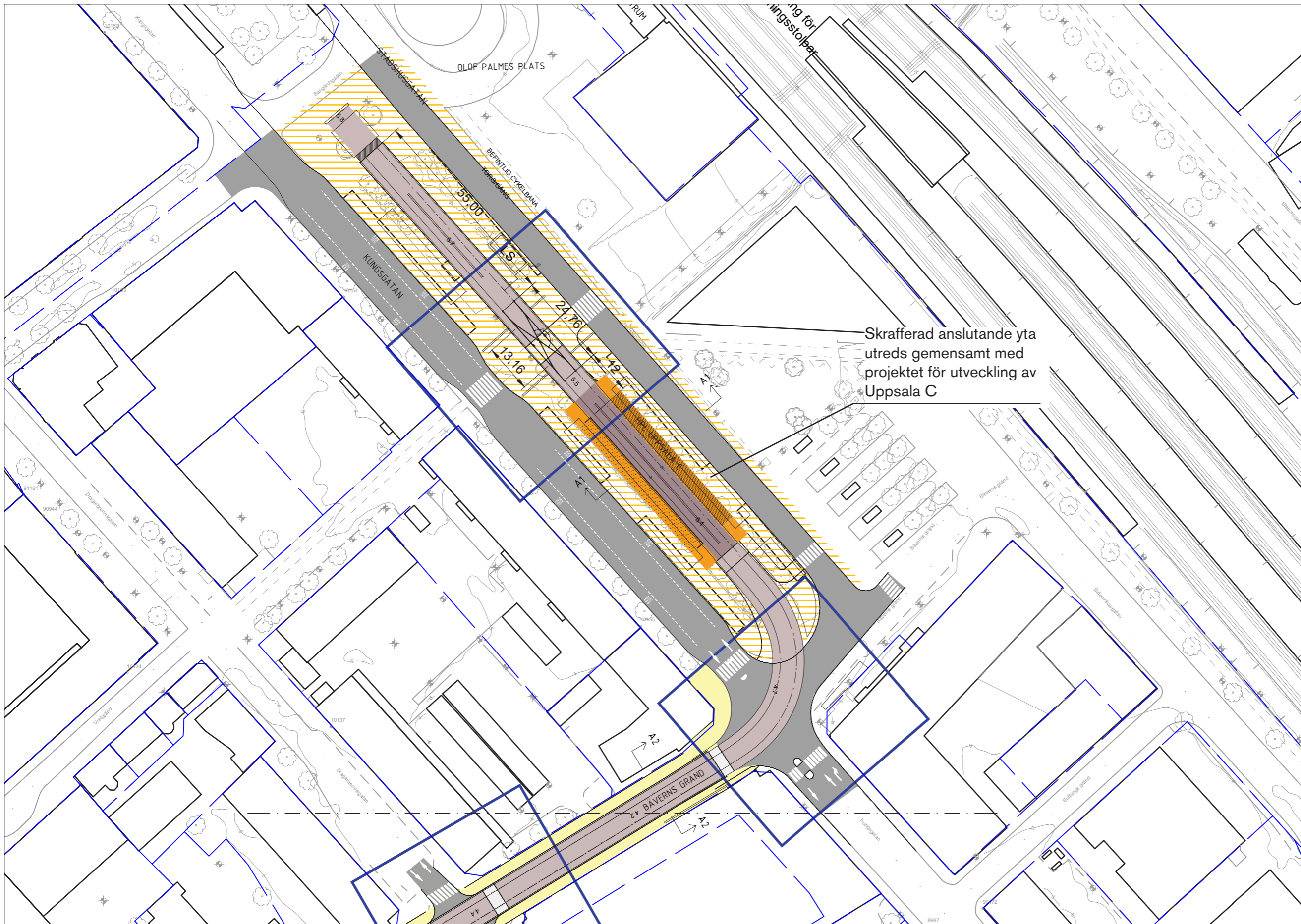


Skrafferad anslutande yta utreds gemensamt med projektet för utveckling av Uppsala C

- LEGEND**
- Spårområde, betong
 - Spårområde, gräs
 - Spårområde, natursten HPL
 - Torgyta
 - Shared space
 - Körbana
 - Cykelbana
 - Gångbana
 - Planteringsyta
 - Planteringsyta/ dagvattenhantering
 - Refug / passage
 - Slänt
 - Hållplats
 - Vita linjen
 - Stödmur
 - Bergskärning
 - Bullerskärm
 - Nytt träd
 - Befintligt träd
 - Spårmitt
 - Fastighetsinträng
 - Signalreglerad korsning
 - Ramp/upphöjning korsning/ passage
 - Gång-/cykelpassage
 - Övergångsställe
 - Sektionsmarkering
 - Fastighetsgräns

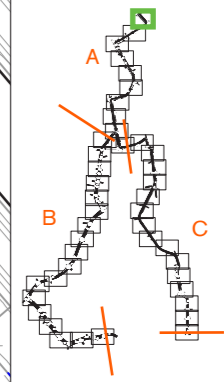


0 50 m

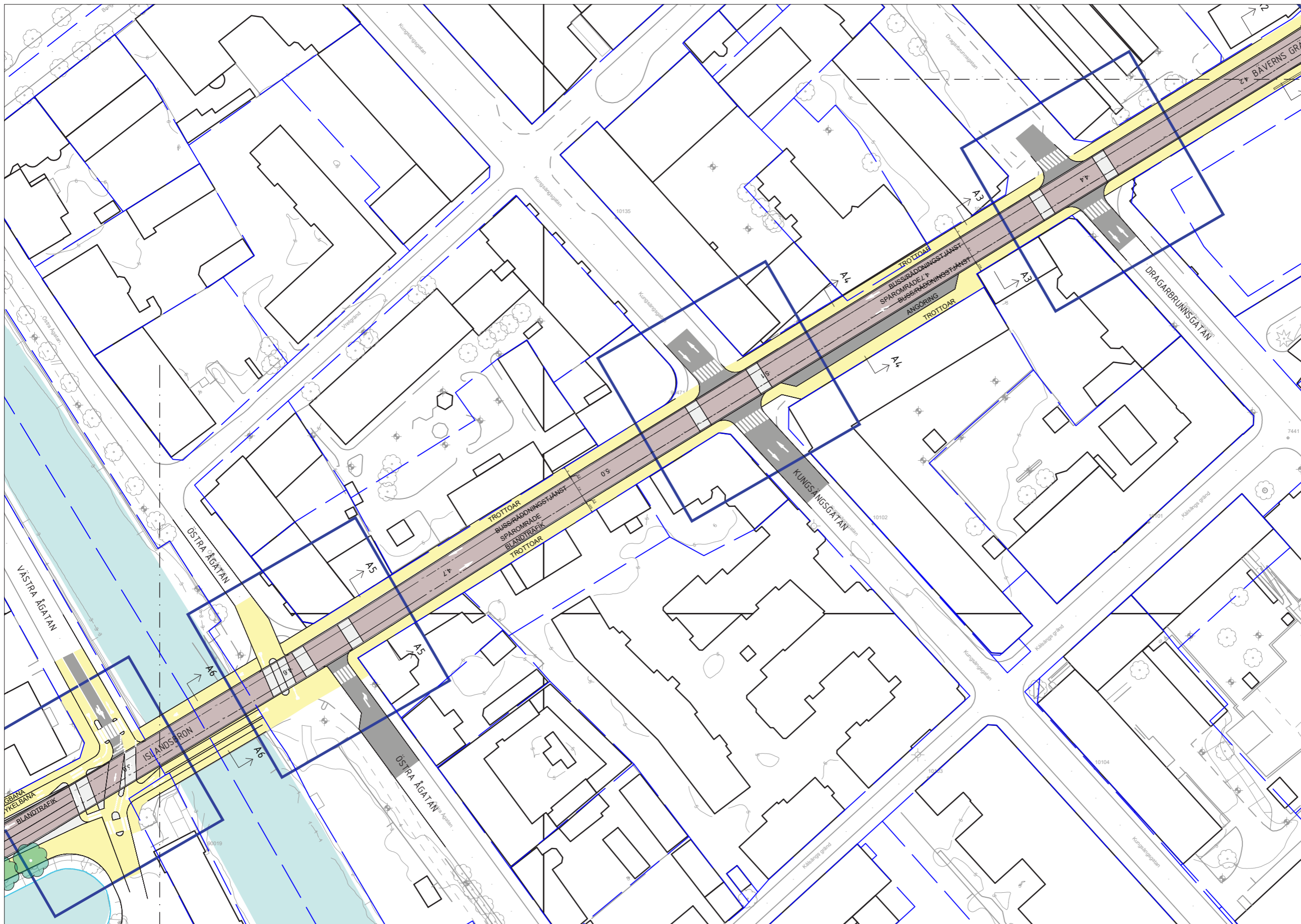


Skrafferad anslutande yta utreds gemensamt med projektet för utveckling av Uppsala C

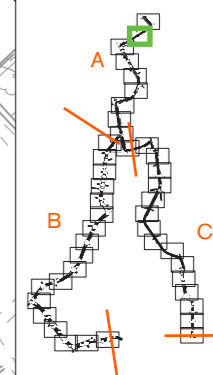
- LEGEND**
- Spårområde, betong
 - Spårområde, gräs
 - Spårområde, natursten HPL
 - Torgyta
 - Shared space
 - Körbana
 - Cykelbana
 - Gångbana
 - Planteringsyta
 - Planteringsyta/ dagvattenhantering
 - Refug / passage
 - Slänt
 - Hållplats
 - Vita linjen
 - Stödmur
 - Bergskärning
 - Bullerskärm
 - Nytt träd
 - Befintligt träd
 - Spårmitt
 - Fastighetsinrång
 - Signalreglerad korsning
 - Ramp/upphöjning korsning/ passage
 - Gång-/cykelpassage
 - Övergångsställe
 - Sektionsmarkering
 - Fastighetsgräns



0 50 m



- LEGEND**
- Spårområde, betong
 - Spårområde, gräs
 - Spårområde, natursten HPL
 - Torgyta
 - Shared space
 - Körbana
 - Cykelbana
 - Gångbana
 - Planteringsyta
 - Planteringsyta/ dagvattenhantering
 - Refug / passage
 - Slänt
 - Hållplats
 - Vita linjen
 - Stödmur
 - Bergskärning
 - Bullerskärm
 - Nytt träd
 - Befintligt träd
 - Spårmit
 - Fastighetsinrång
 - Signalreglerad korsning
 - Ramp/upphöjning korsning/ passage
 - Gång-/cykelpassage
 - Övergångsställe
 - Sektionsmarkering
 - Fastighetsgräns



0 50 m

Skala
1:1000/A3

Sida
3/52

Rev.
E



Projektnamn
UPPSALA SPÅRVÄG

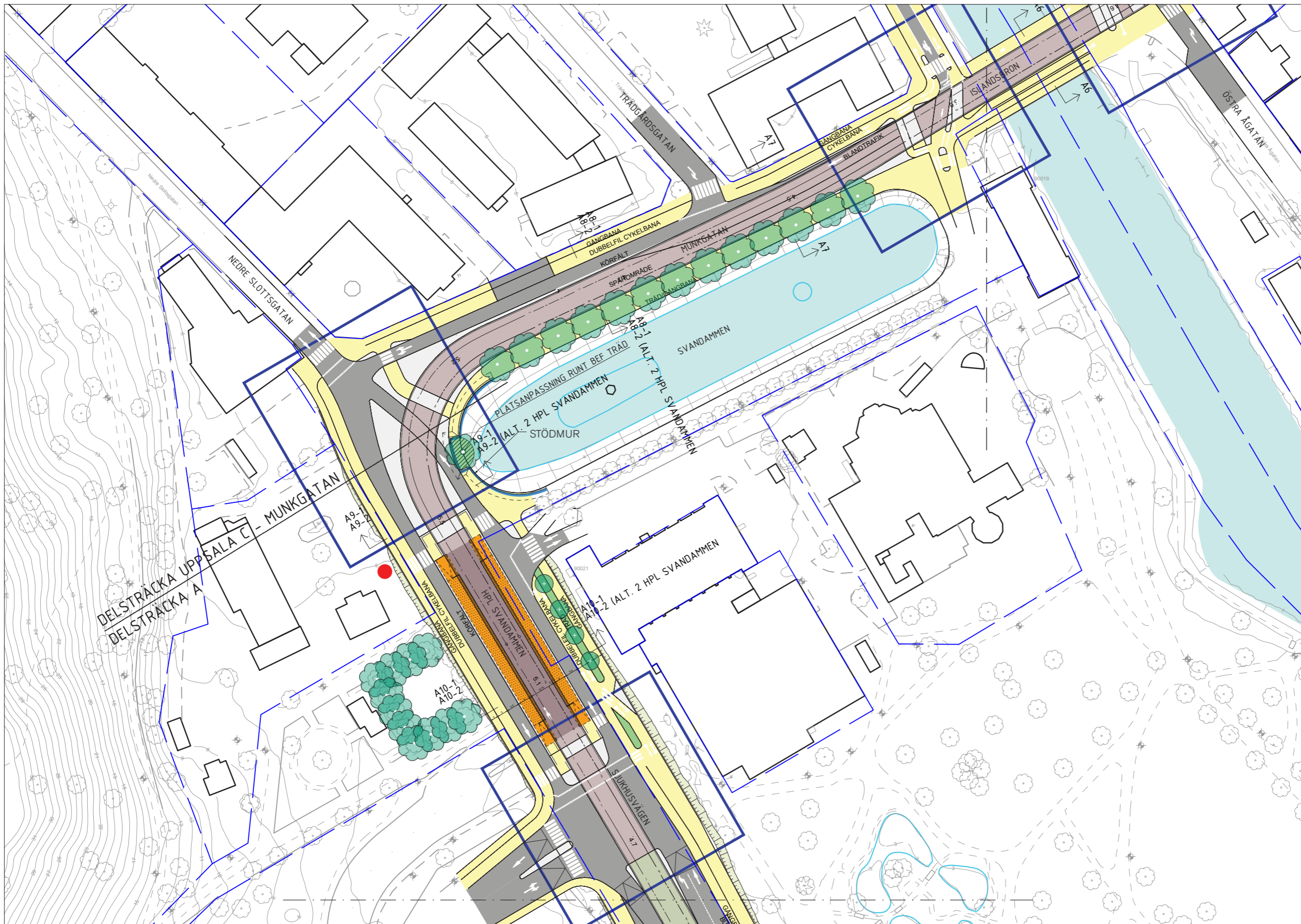
Skede
Tekniska handlingar som underlag för detaljplan

Dokument
Illustrationsplan

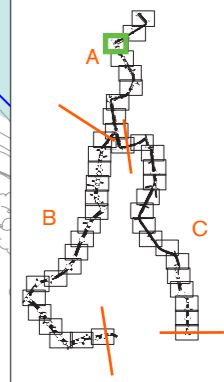
Sträcka
A - Uppsala C-Ångström

Datum
2022-02-21

Ändringsdatum
2024-09-25



- LEGEND**
- Spårområde, betong
 - Spårområde, gräs
 - Spårområde, natursten HPL
 - Torgyta
 - Shared space
 - Körbana
 - Cykelbana
 - Gångbana
 - Planteringsyta
 - Planteringsyta/ dagvattenhantering
 - Refug / passage
 - Slänt
 - Hållplats
 - Vita linjen
 - Stödmur
 - Bergskärning
 - Bullerskärm
 - Nytt träd
 - Befintligt träd
 - Spårmit
 - Fastighetsinträng
 - Signalreglerad korsning
 - Ramp/upphöjning korsning/ passage
 - Gång-/cykelpassage Övergångsställe
 - Sektionsmarkering
 - Fastighetsgräns



0 50 m

Skala
1:1000/A3

Sida
4/52

Rev.
E



Projektnamn
UPPSALA SPÅRVÄG

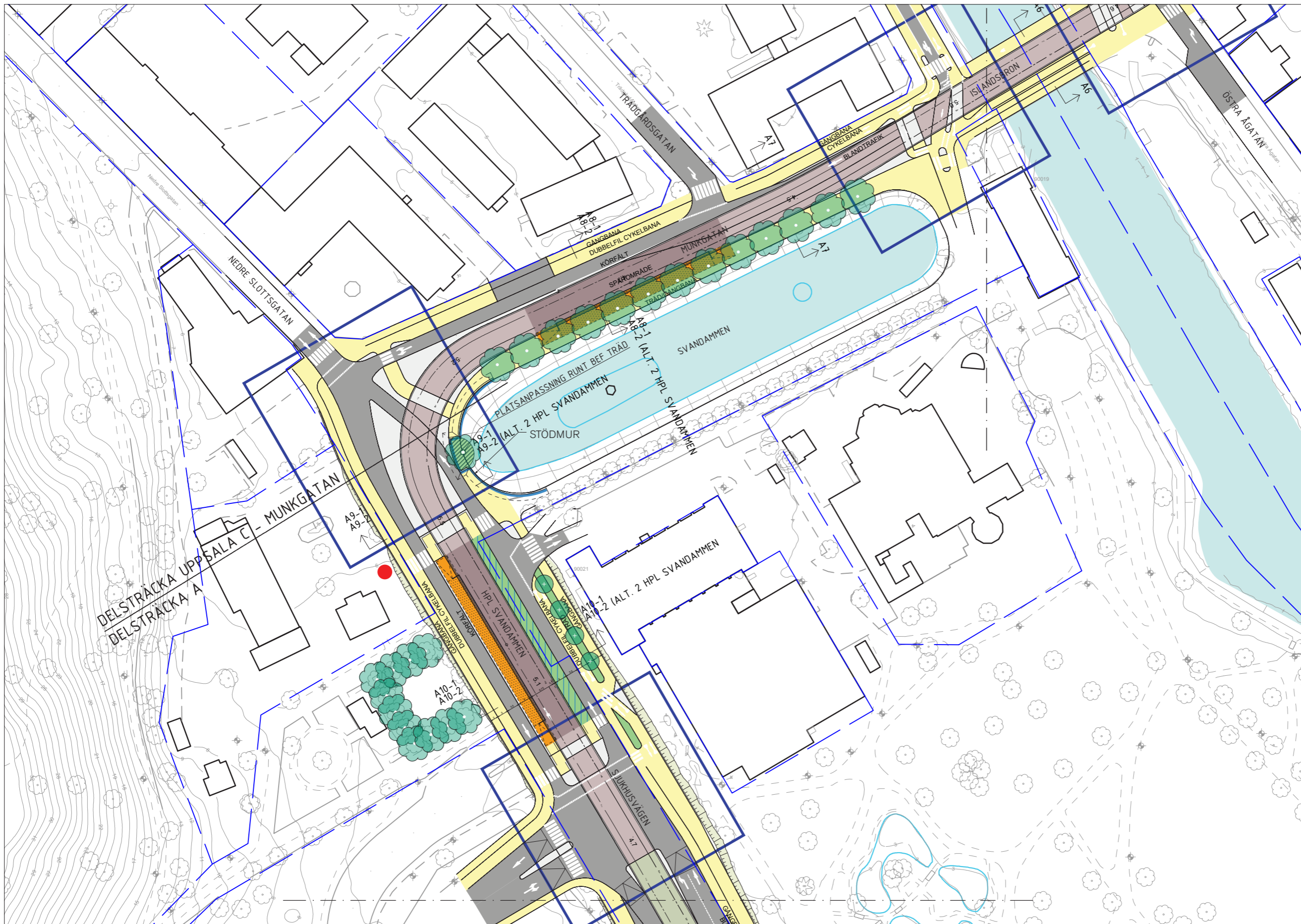
Skede
Tekniska handlingar som underlag för detaljplan

Dokument
Illustrationsplan

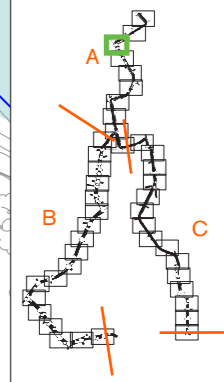
Sträcka
A - Uppsala C-Ångström Svandammen alt 1

Datum
2022-02-21

Ändringsdatum
2024-09-25



- LEGEND**
- Spårområde, betong
 - Spårområde, gräs
 - Spårområde, natursten HPL
 - Torgyta
 - Shared space
 - Körbana
 - Cykelbana
 - Gångbana
 - Planteringsyta
 - Planteringsyta/ dagvattenhantering
 - Refug / passage
 - Slänt
 - Hållplats
 - Vita linjen
 - Stödmur
 - Bergskärning
 - Bullerskärm
 - Nytt träd
 - Befintligt träd
 - Spårmitt
 - Fastighetsintrång
 - Signalreglerad korsning
 - Ramp/upphöjning korsning/ passage
 - Gång-/cykelpassage Övergångsställe
 - Sektionsmarkering
 - Fastighetsgräns



0 50 m

Skala
1:1000/A3

Sida
5/52

Rev.
E



Projektnamn
UPPSALA SPÅRVÄG

Skede
Tekniska handlingar som underlag för detaljplan

Dokument
Illustrationsplan

Sträcka
A - Uppsala C-Ångström Svandammen alt 2

Datum
2022-02-21

Ändringsdatum
2024-09-25