

## § 38

# Utvecklingsplan för del av Fyrishovsområdet KSN-2022-01184

### Beslut

Kommunstyrelsens mark- och exploateringsutskott föreslår kommunstyrelsen besluta

1. **att** godkänna Utvecklingsplan för del av Fyrishovsområdet enligt bilaga 1,
2. **att** uppdra till stadsbyggnadsförvaltningen att utarbeta ansökan om planbesked för åstråk och park enligt bilaga 1, samt
3. **att** uppdra till kommunledningskontoret att i dialog med berörda bolag och nämnder utreda och ta fram en plan för camping i Uppsala.

### Sammanfattning

I februari 2022 beslutade kommunfullmäktige om en ny simidrottsanläggning i Gränby, § 27 (KSN-2022-00150). Till beslutet följde flera utredningsuppdrag. Uppdrag 13 gäller framtagandet av en utvecklingsplan där Fyrishovsområdet sätts i ett större sammanhang och tar höjd för den växande stadens behov av grönytor och allmänhetens tillgång till åstråket.

Det utredningsuppdrag som rör Svartbäcken 1:10 Fyrishov, uppdrag 12, är inte avslutad och frågor kring badhusets utveckling utreds fortfarande. I väntan på detta görs en delleverans av utvecklingsplanen som omfattar åstråket. Detta för att kunna inleda en planläggning och ett genomförande av allmänt tillgängliga grönytor längs Fyrisån.

Den här delen av utvecklingsplanen har sitt fokus på de allmänna ytorna och redovisar hur ett sammanhängande åstråk och en ny stadsdelspark kan ta plats i området och hur detta kopplar till det direkta närområdet, intilliggande stadsdelar och den växande innerstaden. En ny detaljplan krävs för att komma till ett genomförande av ett tillgängligt åstråk och park i närtid.

En förutsättning för att ge plats åt allmänt tillgängliga ytor såsom gång- och cykelstråk längs ån samt park och idrott är att ta bort eller flytta campingverksamheten. Ett PM kring campingen, Camping i Uppsala kommun, är bilagd utvecklingsplanen (bilaga 3).

### Beslutsunderlag

- Tjänsteskrivelse daterad 13 maj 2024
- Bilaga 1, Utvecklingsplan för del av Fyrishovsområdet
- Bilaga 2, Sammanställning digital dialog Fyrishovsområdet
- Bilaga 3, PM Camping i Uppsala

### Yrkande

Therez Almerfors (M) yrkar med instämmande från Ehsan Nasari (C) att återremittera ärendet för att göra en samlad helhetsbedömning av området och de av kommunfullmäktige fastställda delar som även infattar utredning av badanläggningen, idrottsytor, möjliggöra byggrätter och tillse helheten för området, innan planläggning påbörjas.

Erik Pelling (S) yrkar att ärendet ska avgöras idag samt bifall till liggande förslag.

### Beslutsgång

Ordföranden ställer först återremissyrkandet från Therez Almerfors (M) och Ehsan Nasari (C) mot sitt eget yrkande att ärendet ska avgöras idag och finner att mark- och exploateringsutskottet beslutar att avgöra ärendet idag.

Ordföranden ställer därefter liggande förslag mot avslag och finner att mark- och exploateringsutskottet beslutar att bifalla liggande förslag.

### Reservation

Therez Almerfors (M) och Ehsan Nasari (C) reserverar sig mot beslutet med följande motivering:

*Det är mycket positivt att vi utvecklar åstråket runt Fyrishovsområdet. Det har vi haft som ambition under längre tid. Vi är positiva till både bildandet av nya parker och badplatser. Men vi saknar helhetsperspektivet i ärendet, med exempelvis planerna för hur Fyrishov ska utvecklas framåt. För oss blir det svårt att ta ställning till enskilda delbeslut om vi inte har en helhetsbild där de ekonomiska förutsättningarna tydliggörs. Det beslut som fullmäktige beslutade om 2022 gällande utvecklingsplan för hela fastigheten rör dels stadens växande behov av grönytor, idrottsanläggningar, bostäder och att säkra tillgången till stråket längs Fyrisån samtidigt som möjligheten att hantera parkeringar för befintliga verksamheter säkras. Därför yrkade vi på att ärendet skulle återremitteras för att göra en samlad helhetsbedömning av området och de av kommunfullmäktige fastställda delar som även infattar utredning av badanläggningen, idrottsytor, möjliggöra byggrätter och tillse helheten för området innan planläggning påbörjas.*

**Särskilt yttrande**

Jonas Segersam (KD) anmäler följande särskilda yttrande:

*Det är mycket positivt att vi utvecklar åstråket runt Fyrishovsområdet. Det har vi haft som ambition under längre tid. Vi är positiva till både bildandet av nya parker och badplatser. Men vi saknar helhetsperspektivet i ärendet, med exempelvis planerna för hur Fyrishov ska utvecklas framåt. För oss blir det svårt att ta ställning till enskilda delbeslut om vi inte har en helhetsbild där de ekonomiska förutsättningarna tydliggörs. Det beslut som fullmäktige beslutade om 2022 gällande utvecklingsplan för hela fastigheten rör dels stadens växande behov av grönytor, idrottsanläggningar, bostäder och att säkra tillgången till stråket längs Fyrisån samtidigt som möjligheten att hantera parkeringar för befintliga verksamheter säkras. Därför stödde vi att ärendet skulle återremitteras för att göra en samlad helhetsbedömning av området och de av kommunfullmäktige fastställda delar som även infattar utredning av badanläggningen, idrottsytor, möjliggöra byggrätter och tillse helheten för området innan planläggning påbörjas.*

Stefan Hanna (UP) anmäler följande särskilda yttrande:

*På många sätt en mycket bra plan framåt. Det är dock viktigt att förstå helhetslösningen för större delar av området för att bland annat säkerställa att det finns rimlig tillgång till parkeringsplatser för bland andra personer som regelbundet och tillfälligt besöker de idrottsanläggningar som finns och som planerar att expandera. Det är viktigt att kommunen i samband med allt mer förtätning säkerställer mycket goda rekreationsytor för Uppsalaborna längs Fyrisån.*

Stadsbyggnadsförvaltningen  
**Tjänsteskrivelse till kommunstyrelsen**

Datum:  
2024-05-13

Diarienummer:  
KSN-2022-01184

Handläggare:  
Martin Wicksell

## Utvecklingsplan för del av Fyrishovsområdet

### Förslag till beslut

Kommunstyrelsen beslutar

1. **att** godkänna Utvecklingsplan för del av Fyrishovsområdet enligt bilaga 1,
2. **att** uppdra till stadsbyggnadsförvaltningen att utarbeta ansökan om planbesked för åstråk och park enligt bilaga 1, samt
3. **att** uppdra till kommunledningskontoret att i dialog med berörda bolag och nämnder utreda och ta fram en plan för camping i Uppsala.

### Ärendet

I februari 2022 beslutade kommunfullmäktige om en ny simidrottsanläggning i Gränby, § 27 (KSN-2022-00150). Till beslutet följde flera utredningsuppdrag. Uppdrag 13 gäller framtagandet av en utvecklingsplan där Fyrishovsområdet sätts i ett större sammanhang och tar höjd för den växande stadens behov av grönytor och allmänhetens tillgång till åstråket.

Det utredningsuppdrag som rör Svartbäcken 1:10 Fyrishov, uppdrag 12, är inte avslutad och frågor kring badhusets utveckling utreds fortfarande. I väntan på detta görs en delleverans av utvecklingsplanen som omfattar åstråket. Detta för att kunna inleda en planläggning och ett genomförande av allmänt tillgängliga grönytor längs Fyrisån.

Den här delen av utvecklingsplanen har sitt fokus på de allmänna ytorna och redovisar hur ett sammanhängande åstråk och en ny stadsdelspark kan ta plats i området och hur detta kopplar till det direkta närområdet, intilliggande stadsdelar och den växande innerstaden. En ny detaljplan krävs för att komma till ett genomförande av ett tillgängligt åstråk och park i närtid.



En förutsättning för att ge plats åt allmänt tillgängliga ytor såsom gång- och cykelstråk längs ån samt park och idrott är att ta bort eller flytta campingverksamheten. Ett PM kring campingen, Camping i Uppsala kommun, är bilagd utvecklingsplanen (bilaga 3).

### **Beredning**

Utvecklingsplanen har tagits fram av stadsbyggnadsförvaltningen i nära samarbete med Uppsala kommun arenor och fastigheter AB samt kommunledningskontorets fastighetsstab.

Information om utvecklingsplanen har skett i utvecklingsledningsgrupp samhällsbyggnad och i Uppsala Arenor och fastigheters styrelse.

Under oktober och november 2023 genomfördes en tidig medborgardialog som gav viktig kunskap om vad man önskar mer av i området. Dialogen gav kunskap om att önskan är att utveckla ett allmänt tillgängligt stråk längs Fyrisån och en ny park med plats för möten, aktiviteter och vila.

### **Föredragning**

I februari 2022 fattade kommunfullmäktige beslut om en ny simidrottsanläggning i Gränby, § 27 (KSN-2022-00150). Till beslutet följde 14 utredningsuppdrag avseende genomförande utifrån framtida behov av ytterligare badanläggningar. Tre av uppdragen, 12, 13 och 14, rör Fyrishovsområdet. Uppdrag 13 gäller framtagandet av en utvecklingsplan och som den här delleveransen är ett resultat av.

I uppdrag 13 ska en utvecklingsplan för Fyrishovsområdet tas fram där ”den växande stadens behov av grönytor, idrottsanläggningar, bostäder och allmänhetens tillgång till stråket längs Fyrisån tas tillvara”. I den sätts Fyrishovsområdet i ett större sammanhang och ett viktigt syfte är att ta höjd för den växande stadens behov av grönytor och allmänhetens tillgång till åstråket. Det här är en delleverans av uppdrag 13 och omfattar endast en del av området där stor enighet över inriktningen råder. Uppdraget för övriga delar kvarstår och avvaktar badets framtida utveckling och markbehov (uppdrag 12).

I Fyrishovs närområde planeras för ett tillskott på cirka 2 350 lägenheter vilket motsvarar cirka 5 900 nya invånare. Tillsammans med de som redan bor här ska de ha en närmiljö som kan erbjuda gröna promenadstråk, parker att vistas i och ha möjlighet att utöva sina fritidsintressen. Utvecklingen ger förutsättning för folkhälsa och livskvalitet som svarar upp mot flera av nämndernas och bolagens uppdrag.

Fyrishovsområdet avgränsas av Bärbyleden i norr och Gamla Uppsalagatan i söder. Befintliga bostadskvarter avgränsar planen i öst och väst. Läget är unikt och innebär en chans för Uppsala att skapa centrala stadskvaliteter i bästa solläge utmed ån. Området är också en viktig del av norra Uppsalas grönstruktur och blir, med ett allmänt tillgängligt gång- och cykelstråk längs Fyrisåns östra sida, en länk som binder samman åstråket i norra Uppsala med resten av staden.

Här finns plats för den nya stadspark som ligger i uppdrag 28 i mål och budget för 2024, en park för hela Uppsala med eget uttryck och fokus på idrott, aktivitet och hälsa i en stadsdel som idag har brist på parktillgång. Området, Svartbäcken 1:10, är idag planlagt som kvartersmark och en ny detaljplan krävs för att få allmän tillgänglighet till marken och gå vidare till ett genomförandeskede.

Marken närmast ån är till stora delar är omgärdat av staket. Utöver hallarna och badet med tillhörande besöksparkeringar används marken som föreslås bli åstråk och en ny stadspark som camping. Stora delar utgörs av parkering för husvagnar och husbilar. I förslaget har Fyrishovs stugby och camping utgått. En verksamhet som camping på den stora yta som idag är inhägnad för ändamålet är en alltför extensiv markanvändning på en så central plats i attraktivt läge, i stället görs delar av ytorna tillgängliga för allmänheten. Ett PM kring campingen, Camping i Uppsala kommun, är bilagd (se bilaga 3).

Ett tydligt vägnät föreslås att bättre koppla ihop den föreslagna parken och åstråket med omgivningen. Badmintonstigen rätas ut och ges en bättre sträckning till Fyrisfjädern och den befintliga gång- och cykelvägen mot Torbjörngatan kopplar till det föreslagna gång- och cykelstråket längs ån. Den planerade bron vid odlingslotterna förbinder de båda åkanterna och länkar Börjetull till Fyrisån.

Årummet är Uppsalas längst sammanhängande parkstråk och ett prioriterat grönt rörelsestråk från Årike Fyris i söder till Ulva kvarn och Storvad i norr. Med det här förslaget säkras en idag bristande länk att kunna röra sig längs med hela Uppsalas årum. Längs den västra sidan av Fyrisån slingrar sig redan ett genomgående gång- och cykelstråk som kommer att ansluta till den bebyggelse som nu växer fram i Börjetull och förstärkas som rekreativstråk med bland annat breddad cykelväg, sittplatser, bryggor och en mindre lekplats. Den nya gång- och cykelbro som nu anläggs över Fyrisån och binder samman Börjetull med Tunabackar och Fyrishovsområdet, gör det möjligt att göra längre promenader på båda sidor om ån.

### **Ekonomiska konsekvenser**

Den nya parken finansieras av investeringsmedel och genomförs av gatu- och samhällsmiljönämnden. En förutsättning för utvecklingsplanens genomförande är att finansiering av investeringar och ökad drift kan hanteras i kommande mål- och budgetprocess. Tidiga bedömningar har gjorts för anläggningskostnader som beräknas kosta cirka 70 miljoner kronor.

Genomförandet innebär ett markförvärv mellan Uppsala kommun och Uppsala kommun Arenor och Fastigheter AB om cirka 4 hektar.

### **Beslutsunderlag**

- Tjänsteskrivelse daterad 13 maj 2024
- Bilaga 1, Utvecklingsplan för del av Fyrishovsområdet
- Bilaga 2, Sammanställning digital dialog Fyrishovsområdet
- Bilaga 3, PM Camping i Uppsala

Stadsbyggnadsförvaltningen

Joachim Danielsson  
Stadsdirektör

Christian Blomberg  
Stadsbyggnadsdirektör

# NYTT ÅSTRÅK OCH STADSPARK EN DEL AV NORRA ÅSTRÅKET

FYRISHOV SOMRÅDET - DÄR PARK, BAD, IDROTTS- OCH REKREATIONSYTOR

SAMLAS I ÅRUMMET.



DELLEVERANS AV UTVECKLINGSPLAN FÖR  
FYRISHOV SOMRÅDET  
2024

# INNEHÅLLSFÖRTECKNING

## INLEDNING

Området  
Uppdraget  
Dialogresultat: vad vill Uppsalaborna?  
Syfte och mål  
Uppföljning

## DELOMRÅDEN

En robust infrastruktur  
1. Åstråket och norra stadsparken  
2. Norra åpromenaden

## GENOMFÖRANDE OCH EKONOMI

### VÄRDEN OCH SKYDD

Kulturmiljö  
Strandskydd  
Naturvärden

## BILAGOR

Bilaga 1: PM Campingutredning, 2023  
Bilaga 2: Sammanställning av dialogresultat om Fyrishovsområdet, 2023

#### Projektledning

Karin Åkerblom, projektledare, Plan och byggavdelningen

Martin Wicksell, projektledare, Mark och exploatering

#### Medverkande i projektgruppen

Elisabet Jonsson, stadsträdgårdsmästare, Gata, park, natur

Mikael Franzén, strateg lokalförsörjning, Fastighet

Anton Vikström, planarkitekt, Plan och byggavdelningen

Tord Larsson, projektledare, Gata, park, natur

Sara Rosén, landskapsarkitekt, Plan och byggavdelningen

Filip Backmann, strateg fastighetsstaben

Christer Rabe, affärs och fastighetsutvecklare, Uppsala Arenor och Fastigheter

Johan Koppfeldt, affärsutvecklare, Uppsala Arenor och Fastigheter

#### Styrning och beslut

Styrgrupp samhällsbyggnadsprojekt SBF

Kommunfullmäktige

#### Illustration

White arkitekter

#### Foto och figurer

Om inget annat anges SBF

# INLEDNING

Fyrishovsområdet är en central plats för rekreation och aktiviteter för invånare i Uppsala. Badanläggningen har lockat besökare från hela kommunen och idrottshallarna har använts för såväl idrotts- som kulturevenemang. Platsen är idag mycket uppskattad av människor som söker sig till området för bad, idrott, odling och evenemang.

Uppdraget att ta fram en utvecklingsplan för Fyrishovsområdet kom från kommunfullmäktige i februari 2022 och innebar att ta fram en plan där ”den växande stadens behov av grönytor, idrottsanläggningar, bostäder och allmänhetens tillgång till stråket längs Fyrisån tas tillvara”.

Då de uppdrag som inletts beträffande badanläggningar i Uppsala fortfarande utreds redovisas utvecklingsplanen i en delleverans och uppdraget om en utvecklingsplan för hela området kvarstår. Detta för att kunna inleda ett genomförande av allmänt tillgängliga grönytor längs Fyrisån, något som det råder stor enighet kring.

Uppdraget har letts av SBF i nära dialog med KLK/ fastighetsstaben, berörda bolag och nämnder. Utvecklingsplanen har sitt fokus på de allmänna ytorna och redovisar hur ett sammanhängande åstråk och en ny stadsdelspark kan ta plats i området och hur detta kopplar till de direkta närområdet, intilliggande stadsdelar och den växande innerstaden. En ny

detaljplan krävs för att komma till ett genomförande av ett tillgängligt åstråk och park i närtid.

## OMRÅDET

Programområdet ligger i nordöstra delarna av Uppsala och är en del av Svartbäcken. Med den nya gång- och cykelbro som ska byggas vid Tunabergskolonin blir kopplingen till Börjetull tydlig och viktig. Området innefattar båda sidorna av Fyrisån och sträcker sig från Bärbyleden i nordöst till Gamla Uppsalagatan i sydväst. Området har ett unikt läge och innebär en chans för Uppsala att skapa centrala stadskvaliteter i bästa läge utmed ån. Området är även en viktig del av norra Uppsalas grönstruktur och blir en entré till sammanhängande grönytor och stråk i norra Uppsala och utmed ån.

Söderut kopplar området till stadens redan tillgängliga och attraktiva åstråk. I området finns platsen för den nya stadsträdgård som beskrivs i Uppdrag 25 i Mål och Budget för 2024, en park för hela Uppsala med eget uttryck och fokus på idrott, aktivitet och hälsa. Projektet har tagit hänsyn till befintlig stadsstruktur och framtida behov av kopplingar och stråk. Utvecklingen av området bygger vidare på en stadsstruktur som redan finns men görs mer tillgänglig för allmänna ändamål och utvecklar stadens gröna infrastruktur.



*Programområdet för utvecklingsplanen sträcker sig från Gamla Uppsalagatan till Bärbyleden och innefattar årummet som är en av stadens mest använda vistelsemiljöer och ryggraden i Uppsala grönstruktur.*



## UPPDRAGET

Kommunfullmäktige fattade beslut om en ny simidrottsanläggning i Gränby, KSN-2022-00150 § 27, i februari 2022. Till beslutet följde 14 utredningsuppdrag avseende genomförande utifrån framtida behov av ytterligare badanläggningar. Tre av uppdragen, 12, 13 och 14 rör Fyrishov.

Uppdrag 13 gäller framtagandet av en utvecklingsplan där den här delförslaget är ett resultat av. I den sätts Fyrishovsområdet i ett större sammanhang och ett viktigt syfte är att ta höjd för den växande stadens behov av grönytor och allmänhetens tillgång till åstråket. Uppdrag 14 rör funktionsrättsfrågor, en självklarhet i utvecklingen av åstråk och park.

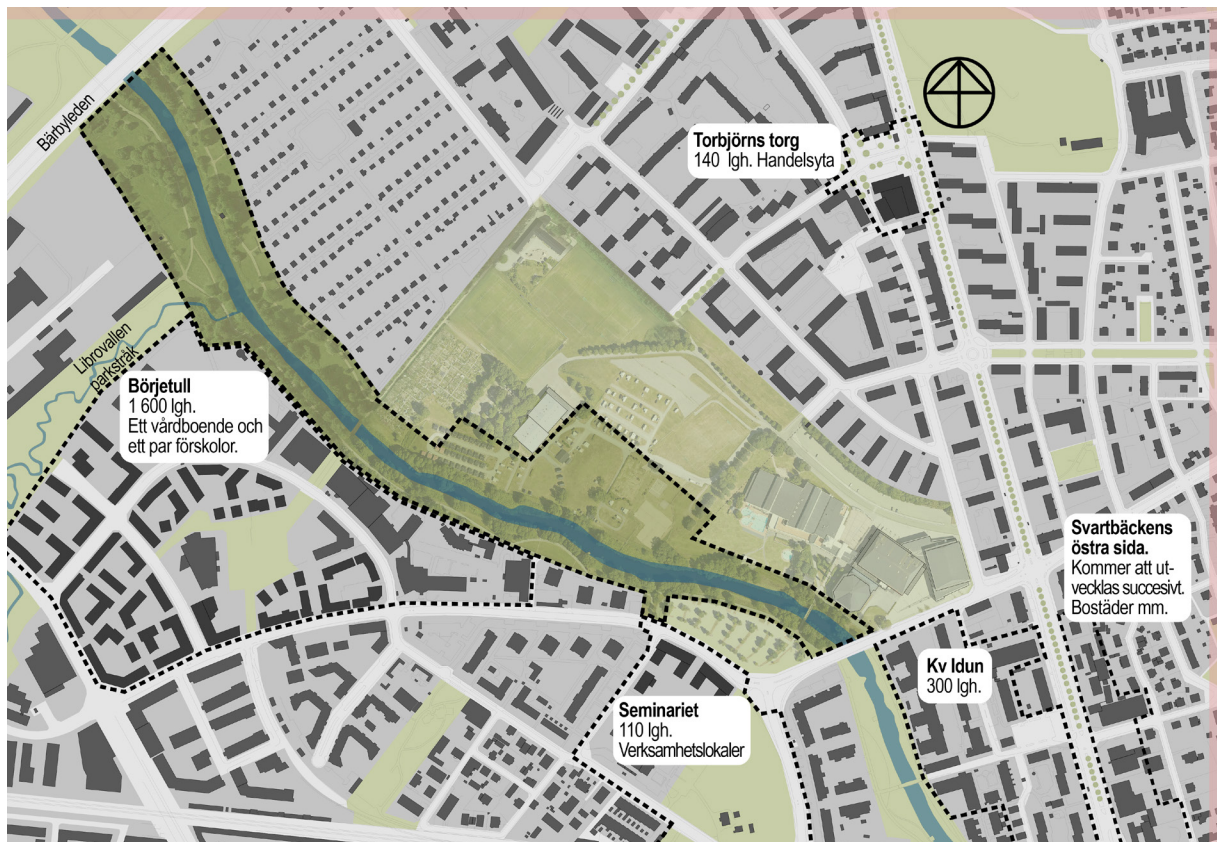
*Förslag på nytt stycke här som beskriver att vi inte svarar på hela uppdraget...Delleverans av uppdrag 13...*

Kommunfullmäktiges beslut om uppdrag:

12. att uppdra till kommunstyrelsen att i nära dialog med berörda bolag och nämnder utreda en framtidig användning av fastigheten **Svarbäcken 1:10 (Fyrishov) som placering för en andra lokal badanläggning, med särskilt beaktande av rekreativperspektivet samt kommunekonomi,**

13. att uppdrag till kommunstyrelsen att i nära dialog med berörda bolag och nämnder ta fram en **utvecklingsplan för Fyrishovsområdet där den växande stadens behov av grönytor, idrottsanläggningar, bostäder och allmänhetens tillgång till stråket längs Fyrishov tas tillvara, samt**

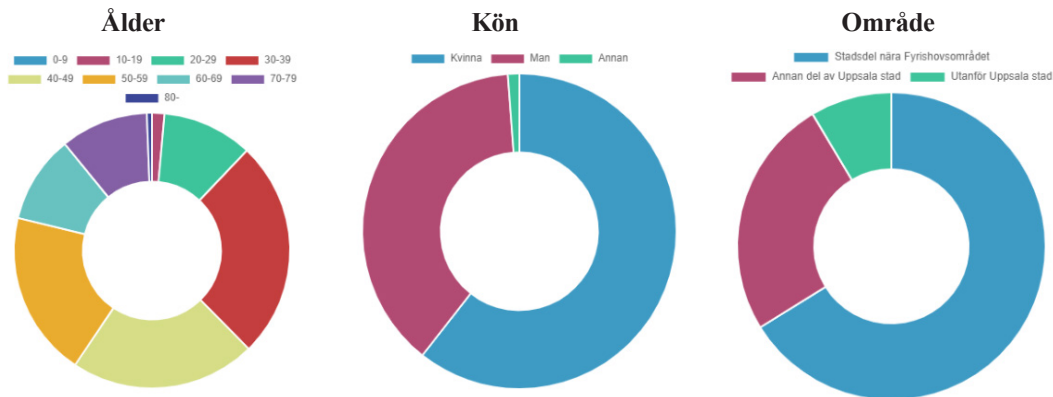
14. att funktionsrättsfrågor ska beaktas i processen.



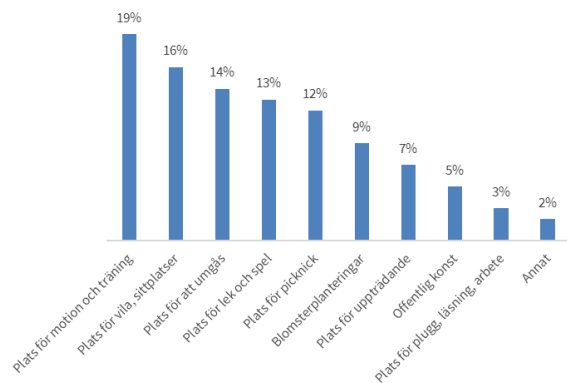
*Fyrishov ligger i en växande stadsdel där områden och är angränsande den utpekade stadsdelsnoden Börjetull. Börjetull och angränsande detaljplaner vid Torbjörnstorg, kvarteret Idun, seminariet och ytor öster om Svarbäcksgatan är i planering och genomförande. Sammanlagt beräknas stadsdelen växa med cirka 2 350 nya bostäder kommande år.*

## VAD VILL UPPSALABORNA?

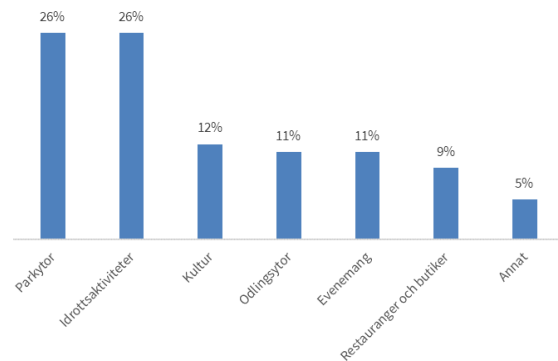
Uppsalaborna har tyckt till om Fyrishovområdet vid flera tillfällen under hösten 2023. Det har skett på plats på stora torget den 7 oktober mellan kl 12.00-15.00 och vid Fyrishov den 9 november mellan kl 17.00-20.00. En digital enkät har varit öppen mellan den 7 oktober till den 15 november. Under tiden har 2 591 besökt webbplatsen varav 410 har deltagit och bidragit med 1435 synpunkter om platsen och dess framtida utveckling. Här är en kortfattad sammställning av dialogen, resultatet i helhet finns att läsa som bilaga.



### Vilka kvaliteter vill du att en framtida park i Fyrishovsområdet har?



### Vad vill du ser mer av i framtiden på Fyrishovsområdet?



### Vad är det bästa med Fyrishovsområdet idag?

Den här frågan fick 340 synpunkter i fritextsvar. Här kan du läsa ett urval av de dem.

*Att det är en plats för barn och unga, centralt nog att kunna cykla till, att bada, spela beachvolleyboll, fotboll etc.*

*Rekreatjonsområde med mycket samlat på en plats!*

*Det är en grön oas där det händer många olika aktiviteter. Älskar att cykla längs ån och se folk som paddlar kajak, tränar rugby, tränar och njuter av solen*

*Gångstråket på båda sidor om ån. Tillgång till gräsplaner för idrott, volleybollplanerna. Allt som finns idag, variationen!*

*Badmöjligheterna, både utomhus och inomhus.*

*Höga träd och grönska, kolonilotterna, badbryggan, tillgången till olika former av motion inomhus och utomhus.*

### Berätta hur du vill att Fyrishovsområdet utvecklas i framtiden.

Den här frågan fick 339 synpunkter i fritextsvar. Här kan du läsa ett urval av dem.

*Ordnad, vacker naturpark med fokus på träd och naturmiljöer a la "engelsk park". Plats för picknick och spontanidrott som gång, löpning, cykling, utomhusgym, gruppträning och kanske balans- och hinderbanor.*

*Fler möjligheter till varierande sportaktiviteter.*

*Att det fortsätter vara ett centralt friskvårds och rekreatjonsområde som en stor del av Uppsalas befolkning kan cykla till. Lek, spel, rörelse bör vara ledorden. Beachvolleyplanerna lockar otroligt mycket barn, ungdomar och vuxna under sommarhalvåret.*

*Till en lummig lunga med badet och sporthallen i fokus men gärna en mindre scen för olika framträdanden.*



## SYFTE OCH MÅL

Utvecklingsplanens syfte är att visa på hur man långsiktigt utvecklar mark för kommunens framtida behov samt ge en inriktning för ökade rekreativa värden på platsen. Utvecklingsplanen ska ge en inriktning för såväl kommande planläggning av en stadspark och åstråk som uppstart av projekt i geografin.

Ett mål är att öka tillgängligheten och användning av området genom att disponera ytor och funktioner bättre för att möta stadsdelens behov och ge långsiktiga mervärden för invånarna har varit centralt i arbetet med åstråket.



## MÅL

Att skapa en ny stadsdelspark längs ett sammanhängande årum för Uppsalaborna. Göra Fyrisåns stränder tillgängliga så att vattenkontakt och möjlighet till aktiviteter i vattnet tas tillvara. Utveckla ett parkrum där aktiviteter, lek, vila och plats för evenemang samlas i årummet.

Att genom tydliga kopplingar knyta området till omgivningen och gör parken lätt att nå för många och ett nytt gång- och cykelstråk längs Fyrisån gör årummet tillgängligt för alla.

## UPPFÖLJNING

För måluppföljning föreslås följande indikatorer:

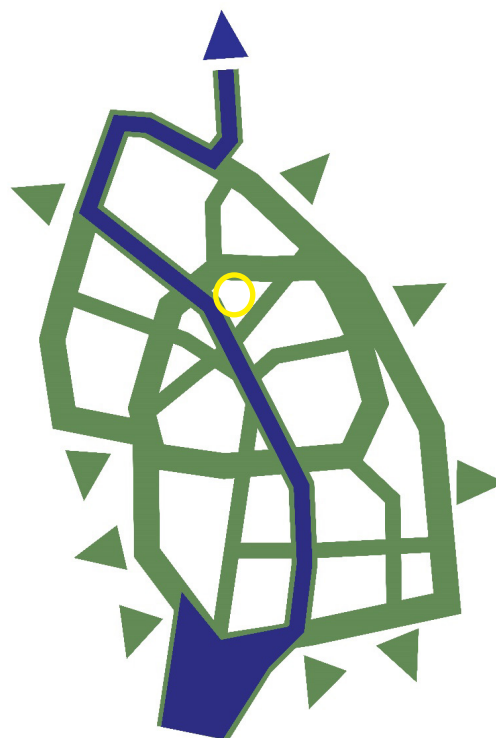
- Antalet människor som använder området ska öka.
- Utvärdering utifrån kvalitetsmål för parkytor.
- Antalet spontana fritidsaktiviteter för barn och unga samt för seniorer inom området ska öka.
- Andelen krontäckning och mängden grönyta ska öka.

## EN VIKTIG DEL AV UPPSALAS GRÖNSTRUKTUR

Utvecklingsplanens programområde ingår i Runan, Uppsalas sammanhängande grönstruktur. Området utgör en del av Åstråket och vidare samband med naturreservatet Uppsala Åskullar. Denna del av staden har brist på parktillgång och behov av fler större grönytor och parkkvalitéer. Parkutvecklingen vid Fyrishov bör vara minst 4 ha stor för utgöra en kvalitativ stadsdelspark för Svartbäcken, Kapellgården, Tuna Backar, Börjetull och Luthagen. Dess roll och sammanhang har stor betydelse för staden som helhet.

Fyrishovs stora träd är mycket uppskattade enligt dialoger om platsen. Krontäckningen är generellt för låg i östra delen av staden. Här finns möjligheter att öka och diversifiera Uppsalas stadsträd som ett viktigt inslag för klimatanpassning och välbefinnande

*Bilden visar Runan med gul cirkel som markerar den nya stadsdelsparkens placering i Uppsalas övergripande grönstruktur.*

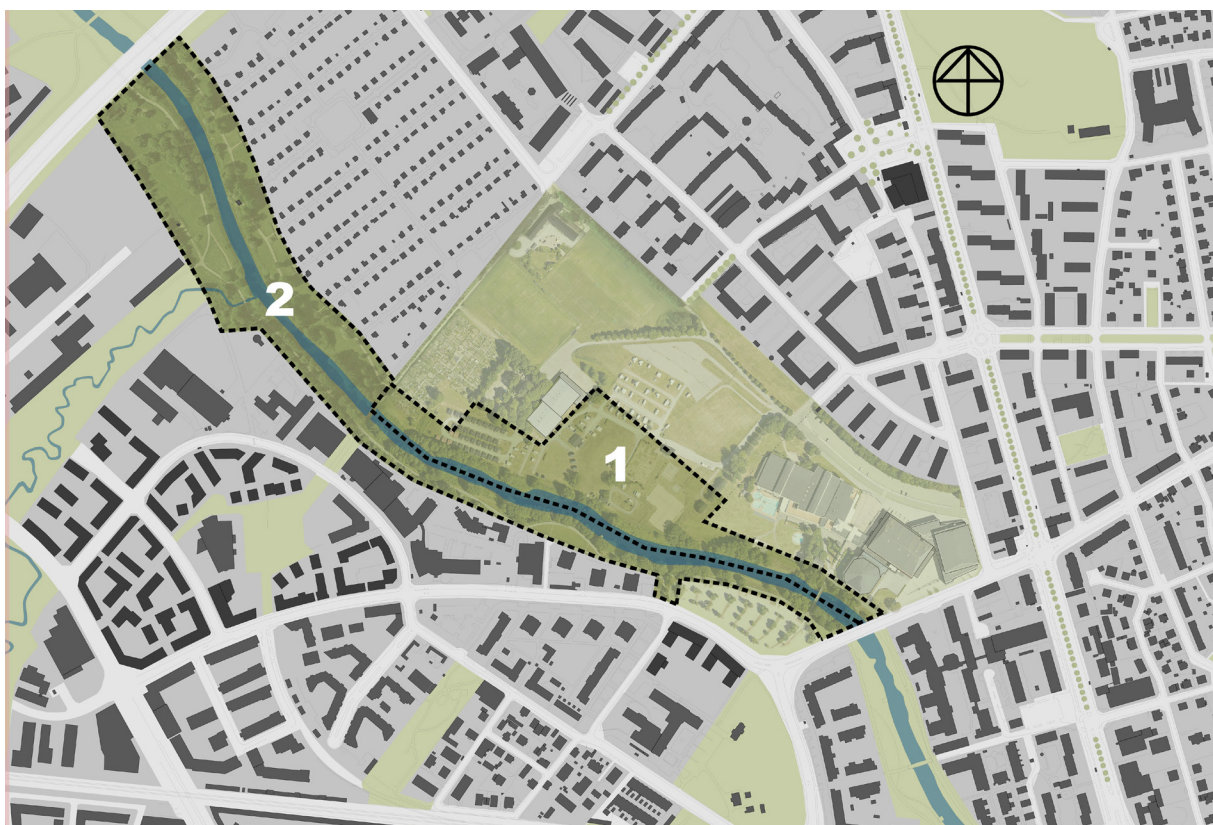


# DELOMRÅDEN

Hela området ska utvecklas till en levande del av staden. Kopplingen till Fyrisån hjälper till att skapa en gemensam karaktär och länka samman området mot centrum och mot Ulva. Programområdet har delats in i två delområden och beskrivs i olika avsnitt.

**1. Åstråket och Norra Stadsparken** ger plats för park-, aktivitets- och rekreationsytor samt nya rörelsestråk som kopplar till ån och omgivningen.

**2. Norra Åpromenaden** omfattar det gröna rörelsestråk gångstråk längs Fyrisåns östra och västliga sida som utgör en del av Uppsalas årum.



## FASTIGHETSÄGARE

Fyrishovsområdet innefattar tre större fastigheter. Svartbäcken 1:10 (Fyrishov och campingområde) ägs av Uppsala kommun Arenor och Fastigheter AB, Svartbäcken 1:12 ägs av Uppsala kommun och innefattar kolonilotter, förskola och idrottsplats samt Svartbäcken 56:1 som ägs av Uppsala kommun och upplåts till badmintonföreningen Fyrisfjädern.



# EN ROBUST INFRASTRUKTUR

Större delen av Fyrishovsområdet är idag omgärdat av staket vilket gör att årummet på den här sträckan inte är tillgängligt för allmänheten. Platsen domineras av stora öppna ytor för camping som till större del utgörs av parkering för husvagnar och husbilar. Kopplat till campingen finns lekplats, minigolf, café, vollybollplaner och övernattningsstugor. Här finns även kolonilotter och sportytor. Genom området leder Badmintonstigen till badmintonhallen Fyrisfjärden och till campingen.

I förslaget har Fyrishovs stugby och camping utgått. En verksamhet som camping på den stora yta som idag är inhägnad för ändamålet är en alltför extensiv markanvändning på en så central plats i ett attraktivt läge, istället görs platsen tillgänglig för allmänheten. Ett PM kring campingen, Camping i Uppsala kommun, är bilagd Utvecklingsplanen.

Ett tydligare vägnät föreslås att koppla ihop parken och åstråket med omgivningen. Idrottsgatan bildar tillsammans med Badmintonstigen ett tydligt stråk där bil-, buss- och distributionstrafik kan röra sig mellan målpunkterna. Badmintonstigen kan på sikt rätas ut och ges en ny dragning till Fyrisfjärden för att bättre inrymma framtida funktioner som kan gränsa till parken och ge en bra koppling med gång- och cykelvägen mot Torbjörnsgatan och ett nytt gång och cykelstråk längs ån. Det kopplar ihop Gamla

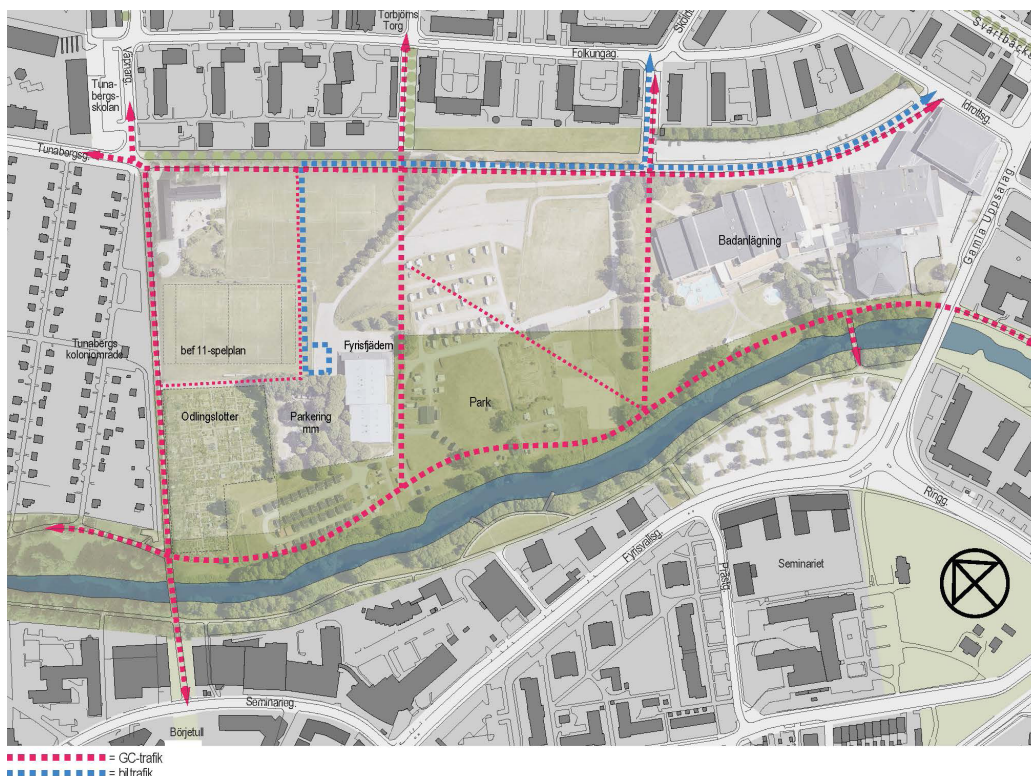
Uppsalagatan med norra åstråket vilket öppnar upp till en efterlängtd förbindelse norrut. Den planerade bron vid odlingslotterna förbinder de båda åkanterna och länkar Börjetull till Fyrisån.

## Campingen utgår

*Fyrishov stugby och camping är en anläggning med promenadavstånd till Uppsala centrum.*

*Området är, 60 000 kvm, att jämföra med Stadsträdgården som är 80 000 kvm. Här finns 43 stugor och 73 campingplatser för husvagn eller bil samt yta för tältplatser. Högsäsong är under maj – augusti och det finns minigolf, SUP- och kanotuthyrning, fotbollsplan, beachvolley och boule på området. Campingstugornas funktion, ett billigare boende för familjer, grupper och deltagare i idrottsevenemang knutna till området skulle kunna ersättas i en hotelldel kopplad till badanläggningen i framtiden. Ytor för husbilar kan prövas i området och kombineras med allmän parkering vid behov. Aktivitetsytor för exempelvis bangolf, SUP- och kanotuthyrning, bollplaner mm kan finnas kvar i området och integreras med park- och idrottsområdet.*

*I "PM Camping i Uppsala kommun", föreslås att kommunledningskontoret tillsammans med berörda bolag och nämnder får i uppdrag att ta fram en plan för camping i Uppsala kommun för beslut i kommunstyrelsen.*



# 1. ÅSTRÅKET OCH NORRA STADSPARKEN

Här ligger den ”Norra stadsparken”, en ny park med vattenkontakt som, med sitt läge, möter behovet av parktytor i denna del av staden. Parken är cirka 4 hektar, en storlek som gör att det finns plats för flera funktioner. Parken har värde för hela Uppsala och besökare utifrån dess läge och sammanhang.

Parkområdet sträcker sig ner till Fyrisån. Parkens storlek gör att den ger plats för såväl aktivitet som vila och ro. Det tillgängliga stråket längs ån och kopplingen till den västra sidans parkstråk med gång- och cykelbron nya bron vid Tunabergskolonin ger möjlighet att utveckla såväl motionsspår, skidspår och evenemang i parken.

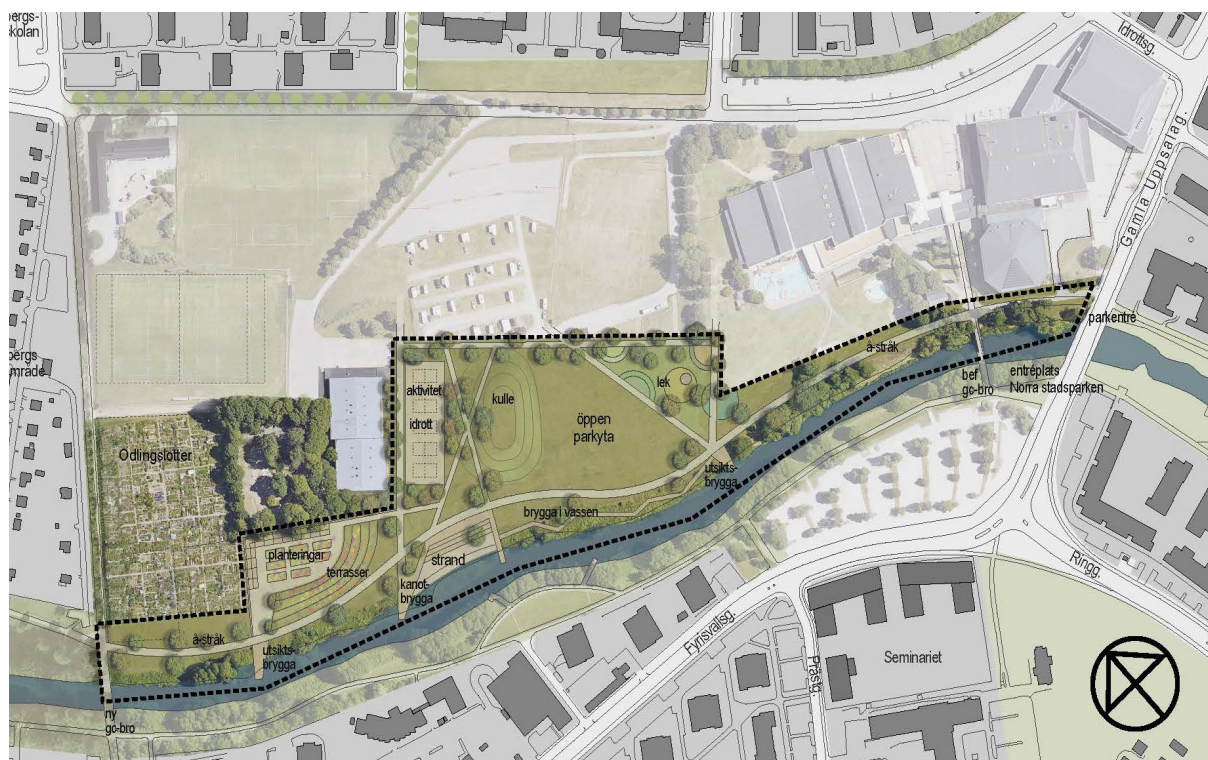
Parkkaraktären förstärks genom nyplanterade träd, blommande buskage och perennplanteringar. Ny vegetationen bidrar med rumslighet, lövskugga och med att stärka den biologiska mångfalden. En större lekplats utgör en viktig samlingsplats för barn där bänkbord och grillplats möjliggör för picknick med vänner. De vattennära partierna utvecklas för solbad och häng. I parken finns möjlighet till att anordna utomhusevenemang och konserter några gånger om året. **Möjligheten att i framtiden kunna anlägga ett mindre naturbad i Fyrisån behöver studeras.**

Odlingsområdet är mycket uppskattat och en social mötesplats. Odlingarna bidrar till upplevelser som även



uppskattas av förbipasserande att se på. Odlingslotterna ligger kvar och kan utvidgas.

Fyrisfjädern ligger kvar och ges utrymme att expandera och kan bli ett viktigt nav för utvecklingen av idrott i området liksom för parken. I området nära Fyrisfjädern lokaliseras funktioner som behöver vara lätta att nå. Sportytor för rugby och fotboll med mera är redan idag en tillgång och kan enkelt kompletteras med fler sportaktiviteter för att möta en växande stads behov. Längs det nya stråket vid ån finns sittplatser på jämna avstånd för vila och bryggdäck möjliggör att komma nära vattnet på flera platser. Ett möjligt läge för ytterligare en bro över ån finns markerad som idé för framtiden men är inte aktuell i närtid.



*Programskiss över parkområdet som en del av Norra Åstråket. Parkytorna utvecklas med höga rekreativa värden nära vattnet, en sammankopplad infrastruktur för gång och cykel och stora öppna parktytor. Befintliga kvaliteter tas tillvara och nya tillskapas. Med ny detaljplan möjliggörs utökad yta för odling intill dagens odlingslotter.*



## 2. NORRA ÅPROMENADEN

Årummet är Uppsalas längst sammanhängande parkstråk och ett prioriterat grönt rörelsestråk från Årike Fyris i söder till Ulva kvarn och Storvad i norr. Med Norra åpromenaden säkras en idag bristande länk att kunna röra sig längsmed hela Uppsalas årum.

Att röra sig längs Fyrisåns stränder är uppskattat. Längs den västra sidan av Fyrisån slingrar sig ett genomgående gång- och cykelstråk som kommer att ansluta till den bebyggelse som nu växer fram i Börjetull och förstärkas som rekreativstråk med bland annat breddad cykelväg, sittplatser, bryggor och en mindre lekplats.

En ny gång-cykelbro anläggs över Fyrisån och binder samman Börjetull med Tunabackar och Fyrishovsområdet, vilket gör det möjligt att göra längre promenader på båda sidor om ån. Planen innefattar även en koppling längs Librobäckens genom Librovallen. En gångslinga leder längs den slingrande bäckdalens kröns båda sidor och erbjuder en intressant naturmiljö. Det som beskrivs här är en del av genomförandet av Börjetull. Investeringar är avsatta inom ramen för Börjetullsprojektet och anläggningsarbeten är planerade och pågår eller kommer att starta de närmaste åren.

### UTVECKLINGSFÖRSLAG

Utöver den planerade parkutveckling inom Börjetulls stadsutvecklingsprojekt finns kommunalägd parkmark fram till Bärbyleden med behov av upprustning.

#### Åpromenad för hälsa och rekreation

Norr om Fyrishovsområdet och Börjetull på båda sidor om ån utgörs idag av park- och naturmiljö som idag är eftersatt. Med enkla drifts- och förvaltningsåtgärder kan parkmiljön lyftas fram ur sly och igenväxta buskage. Investeringar i form av trygg belysning, sittplatser med jämna avstånd för vila samt mindre planteringar kan ytterligare höja parkupplevelsen.

Ett nytt gång- och cykelstråk längs vattnet vid Fyrishov fortsätter norrut samtidigt som träd och brynzoner sparas närmast vattnet. Med en trygg passage under Bärbyleden stärks kopplingen till årummets fortsatta sträckning norrut, mot Ulva Kvarn och Storvad.



Kartan visar delområdet "Norra åpromenaden" inom programområdet. Den inzoomade planen visar ett gestaltningsförslag för den del av Norra åpromenaden som ingår i Börjetulls stadsutvecklingsprojekt. Parkområdet omfattar marken kring Librobäckens mynning ut i Fyrisån och söderut. Anläggning sker ca 2024-2025. Gestaltningsförslag: Åsa Blomberg, Uppsala kommun.

# GENOMFÖRANDE OCH EKONOMI

Utvecklingsplanen beskriver ett genomförande som innefattar en ny gång- och cykelbana längs med ån samt en parkyta där nuvarande campingverksamhet finns idag. Förslaget innebär således att en del av marken som idag är campingområde planläggs som parkmark. Vid planläggningen av åstråket kommer även en del av ytan för utomhusbad behöva tas i anspråk för att få till kopplingen till parken. I planläggningen av park och nytt åstråk kommer en mer exakt avgränsning göras för att hitta en lämplig utformning av marken. Planläggningen beräknas kunna påbörjas under år 2025 och pågå fram till år 2027. Parken och åstråket beräknas därefter kunna genomföras mellan år 2027 och år 2029.

Delar av Norra åpromenaden som ligger på västra sidan av Fyrisån har tagits med i det befintliga projektet Börjetull och kommer att bekostas och genomföras från och med år 2024. Andra delar av Norra åpromenaden har tidigare rustats upp men kommer att kräva fortsatt underhåll för att vara tillgängligt och användbart.

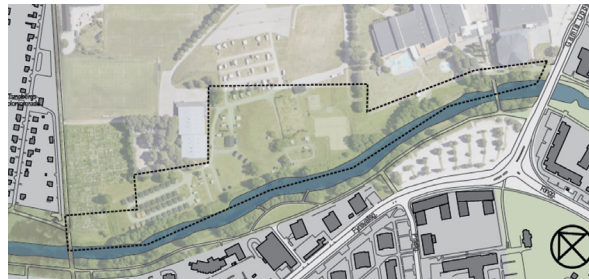
En tidig kostnadsuppskattning gjorts för genomförande av åstråket och parkområdet. I samband med upprättande av gestaltungsförslag för Åstråket upprättades en K1 Kostnadsuppskattning – Tidigt skede som är daterad 2021-08-30. I denna uppskattning ingår en ny gång- och cykelväg längs med Fyrisån samt en parkyta närmast ån med planteringar, sittplatser, belysning och bryggor ned till vattnet. Den sammanlagda kostnaden för åstråket beräknas till cirka 27 miljoner kronor.

En kalkyl har även gjorts för parkdelarna som är baserad på ytorna i strukturskissen över parken. Den

centrala parkdelen utanför åstråket har uppskattats vara cirka 26 500 kvadratmeter. Bedömningen i kalkylen har gjorts utifrån schablonkostnader bedömda utifrån hur mycket markarbeten som bedöms krävas på platsen.

Anläggningskostnaderna för parkområdet bedöms vara cirka 43 miljoner kronor. Sammanlagda kostnader för föreslagna nya anläggningar i utvecklingsplanen är cirka 70 miljoner kronor. Tillkommande kostnader kommer vara för planläggning och projektledning av de nya ytorna. Anläggningarna finansieras med investeringsmedel och hanteras inom kommunen som investeringsprojekt inom ramen för mål och budget.

Anläggningskostnader för övriga delar av Norra åpromenaden inryms inom projektet Börjetull och har inte beräknats inom ramen för detta projekt.



*Bild visar området som är tänkt att planläggas som parkmark.*

# VÄRDEN OCH SKYDD

Utvecklingen inom programområdet ska ske med hänsyn till dess höga natur- och kulturvärden.

## KULTURMILJÖ

Programrådets närhet till riksintresset för kulturmiljövård Uppsala stad förutsätter att utvecklingen av Fyrishov gestaltas på ett sätt som inte medför påtaglig skada på riksintresset. Området låg tidigare inom riksintresset för Uppsala stad men har exkluderats efter att riksintressets utbredning reviderats. Fyrishov ligger dock inom en siktsektor av riksintresset, det vill säga att det är synligt från gamla E4:an norrifrån mot domkyrkan och slottet. Kommande bebyggelse behöver därför anpassas för att inte störa upplevelsen av Uppsalasiluetten norrifrån. Fyrishallen är utpekad som särskilt arkitektoniskt värdefull enligt inventering från Upplandsmuseet inriktad på bebyggelse mellan 1951–1979. Dess sydöstra fasad är skyddad med varsamhetsbestämmelser i gällande detaljplan.

Fyrishovs kulturmiljö och historia är en viktig utgångspunkt för den framtida utformningen av bebyggelsen och området. Utvecklingen av Fyrishov ska bevara och framhäva hur befintlig verksamhet, bebyggelse och landskapsbild växt fram. De viktiga kulturbärande berättelser som finns om platsen kan synliggöras.

## FORNMINNEN

Enligt fornminnesregistret ingår Fyrishovsområdet i ett område (bevakningsobjekt Uppsala 506:1) med lämningar efter ett tegelbruk. Området är i stora delar omgrävt och i de centrala delarna finns idag en sporthall. Länsstyrelsen bedömer att det inte krävs tillståndsprövning enligt kulturmiljölagen inför arbeten med utvidgning av Fyrishov.

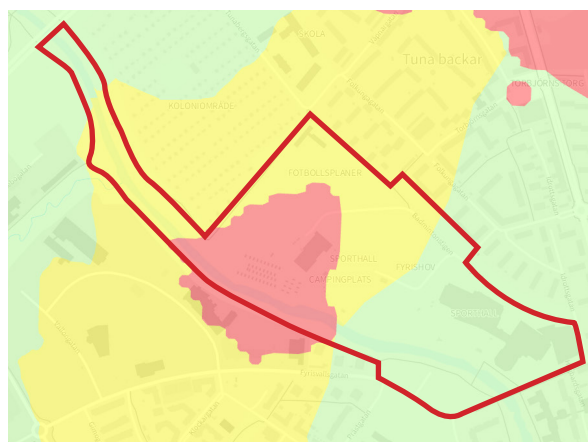
## NATURVÄRDEN

Årummet hyser påtagliga biotopvärden framför allt kopplat till fåglar och fisk. Fyrisån utgör utöver ett vattendrag där fåglar födosöker och häckar även ett viktigt flyttstråk. Alla vilda fåglar är fridlysta genom artskyddsförordningen. Fyrisån hyser också många fiskarter, varav aspen och den akut hotade ålen har ett högt artvärde. Inom programområdet är det särskilt värdefullt där Librobäcken går ut i Fyrisån.

Lövdungarna utmed ån har ett påtagligt naturvärde. Värdena är dels knutna till äldre lövträd, främst klibbal, med håligheter och död ved. Hålträden utgör boplatser för häckande fåglar och fladdermöss. Trädmiljön utmed Fyrisån är värdefull som spridningsväg för arter som förflyttar sig eller födosöker vid vattnet. Det hotade trädet alm med rödlistade arter knutna till sig förekommer även i området.

## GRUNDVATTEN

Inom programområdet finns både låg, måttlig och hög känslighet för grundvatten. Hög känslighet är lokaliserad kring det befintliga campingområdet vid sporthallen samt parkmark på västra sidan ån. För utveckling av området inom hög och känslighet för grundvatten gäller kommunens Riktlinje för markanvändning inom Uppsala- och Vattholmaåsarnas tillrinningsområde ur grundvattensynpunkt.



Kartan visar programområdet med låg (grön), måttlig (gul) och hög känslighet (röd) utifrån grundvattensynpunkt.

## STRANDSKYDD

Längs Fyrisån gäller strandskydd 100 meter från åkant från Tuna koloniområde och norrut. I övriga detaljplaner inom programområdet är strandskyddet upphävt. Där ny detaljplan ersätter en tidigare med ett upphävt strandskydd så återinträder strandskyddet. Ny prövning måste göras utifrån gällande regler och dispens kan ges om det finns särskilda skäl för det och om intresset av att detaljplanera området väger tyngre än strandskyddets syften. Fyrisån är i sig skyddad som farled och ingrepp i ån kan kräva dispens från vattenföreskrifterna. Kommunens lokala åtgärdsplan för Fyrisån utgör ett underlag för utvecklingen.



## **KONTAKT**

Stadsbyggnadsförvaltningen

Besöksadress: Stadshusgatan 2

Uppsala kommun, Stadsbyggnadsförvaltningen, 753 21 Uppsala

Telefon: 018-727 00 00

E-post: [stadsbyggnadsforvaltningen@uppsala.se](mailto:stadsbyggnadsforvaltningen@uppsala.se)

[www.uppsala.se](http://www.uppsala.se)





# Tyck till om Fyrishovsområdet

## Sammanställning av den digitala dialogen

Dialogen öppen: 7/10–15/11 2023

Länk till dialogen: [Tyck till om Fyrishovsområdet - Placetoplan](#)

Synpunkter: 1 435

Deltagare: 410

Besökare: 2 591

### Deltagare

Ålder	Antal	Procent
0–9 år	0	0%
10–19 år	5	1%
20–29 år	39	10%
30–39 år	100	24%
40–49 år	88	21%
50–59 år	86	21%
60–69 år	45	11%
70–79 år	45	11%
80– år	2	0%

Kön	Antal	Procent
Man	148	36%
Kvinna	255	62%
Annan	7	2%

Grupp	Antal	Procent
Privatperson	403	98%
Fastighetsägare	5	1%
Företagare	2	0%

Område	Antal	Procent
Stadsdel nära Fyrishovsområdet	272	66%
Annan del av Uppsala stad	101	25%
Utanför Uppsala stad	37	9%

## Fråga 1

# Vad är det bästa med Fyrishovsområdet idag?

### 340 synpunkter

Stora grönytor. Promenadvägar längs ån.
Badet. Simhoppstornet.
Det är stort
Grönområdet och simhall + Friskis på gång- och cykelsvstånd från stan.
Det är ån och badet.
Säkerställ och anlägg gångväg/allmän plats längs åkanten så att promenadstråket knyts ihop mellan Gamla Uppsalagatan och odlingslotterna.
både inomhus och utomhusbadet. grönskan och vattnet
Fyrishovsbadet
Tillgång till visst område för spontanidrott
Möjlighet att hyra kanot/kajak
Närhet till simhall och Friskis & Svettis. Utomhusbadet.
Å kontakten
Utomhusbadet på sommaren
Familjebadet
Simhallen är det klart bästa med Fyrishovsområdet och bör bevaras.
Härligt parkområde med öppna trevliga ytor vid koloniområdet. och att det går att gå runt ån.
Grönskan. Att man kan gå/ cykla längs fyrisån
Badet, promenader runt ån
Att det finns möjlighet till aktiviteter
Promenadstråk i anslutning till ån
Fyrishov är en viktig och välkänd plats med kultstatus. Det skapar möten och möjliggör för stadsbor att lära sig simma, träna och umgås. Stor fördel med goda bussförbindelser till stans norra och södra delar.
Grönområden,bad
Det bästa med området idag är det högfrekventa promenadstråket på båda sidor om ån. I flera sammanhang har jag ifrågasatt varför man skall tvingas att runda Fyrisbadet och campingplatsen och även använda Gamla Uppsalagatan för att komma runt. Här borde man redan idag ha kunnat anordna en gångväg närmast ån och väster om badet. Idag går de flesta genom campingplatsen och området med kolonilotter.
Gångstråket.
Den stora fria luftiga ytan som gör att jag inte känner mig instängd. Härligt med fri sikt och inte mötas av en husvägg. Ån gör det hela mysigt. Området passar både unga och äldre. Att ha ett bad som ligger centralt dit många kan ta sig med cykel, buss eller promenad. Precis såsom det var tidigare med golfbanan i Rosendal som tyvärr fick ge vika för husbyggen. Jag tycker att området är det enda kvarvarande i Uppsala som inte är sönderbyggt och det tilltalar mig väldigt mycket
Badet
Volleyboll
Närheten till vatten och promenad och cykling längs Fyrisån. Det vore rena drömmen om längs Fyrisån skulle det finnas vackra planteringar som dessutom är sådana som inte tar bort möjligheten att se vattnet.
Det bästa är att man kan gå lite olika vägar på båda sidor om ån. Det är "luftigt".
Det stora grönområdet och odlingslotterna som jag önskar få var kvar som det ser ut idag.
Inarbetad, stark, regional och lokal "ankarinstitution" med fokus på idrott och hälsa. Brett aktivitetsutbud. Stora lokaler som möjliggör större evenemang.
Parkeringar som gör området lättillgängligt för så många fler en stadsbor.
Idag är Årummet det bästa. Att paddla SUP längs ån ner mot staden är magiskt.
Badet
Som ett "green park" område i Uppsala
Hej
Gör det möjligt att gå längs ån.
Bevara campingen.
Gör en park/grön område med konsär möjligheter sommar tid.
På dagens parkeringar kan man bygga hus
Att det finns ett centralt placerat badhus som är lätt att nå utan bil, dvs med cykel eller kollektivtrafik.
Badet
Att det rymmer icke hårdgjorda ytor, och att det längs Årummet finns uppvuxna träd
Möjligheterna till bad och rekreation. Även vattenkontakten med fyrisån, även fast den idag känns rätt under utnyttjad
Beachvolleybollplaner
Beachvolleyplanerna
Beachvolleybollplanerna
Badet och beachvolleyplanerna vilka gör Uppsala till en någorlunda dräglig stad även på sommaren. Bra läge och lättillgängligt för många att ta sig till.
Beachplanerna.

Beachvolleyboll planerna. Alltid därför jag åker 30 min cykel ditt!
Fyrishovhallen och beachvolleybollplanerna
Beachvolleybollplanerna
Beachvolleybollplanerna
Beachvolleybollplanerna och utomhusbadet på Fyrishov
Beachvolleybollplanerna
Att det är en plats för barn och unga, centralt nog att kunna cykla till, att bada, spela beachvolleyboll, fotboll etc.
Äventyrsbadet
Beachvolleyboll planerna
Beachvolleybollplanerna
Beachvolleyplanerna
Beachvolleybollplanerna.
Beachvolleyplanerna!
Beachvolleyn
Grönt, varierat, lättillgängligt och berömvärt oexploaterat
Beachvolleybollplanerna och idrottshallen/Fyrishov
Idrottshallar och beachvolley banor
Närhet till bad och idrott för oss som bor i Luthagen
Beachvolleyboll
Beachvolleyboll, badet och idrottsplanerna
Jag såg mycket intresse för sommar aktiviteter, som stigde upp under coronatider, och som är nu jätte populära, som beachvolley var jag delta aktiviteter, och hjälper oftast för träning. Volleyball har ökade mycket nyligen, eftersom intresse från Isabella Haak, och Åhman/Helvig stor resultatet. Hoppade jag vi kan ta den här chansen och fortsätta så att samla och utveckla den här idrott på Fyrishovsområdet i framtiden också.
Variationen på saker du kan göra
Tillgängligt
Volleyboll planerna är otroligt bra. Det sätter Uppsala på kartan som volleybollstad och det är en av de bättre volleybollarläggningqr som finns i stadsmiljö i Sverige skulle jag gissa. Det leder även till ett bra föreningsliv och ökad fritidsaktivitet utomhus
Beachplanerna
Plats för sport och fritid
Rekreatiomsområde med mycket samlat på en plats
Ett hundratal idrottsföreningar i ett 40-tal olika idrotter bedriver bredd- och elitidrott. Arenan är en multiarena för allt från simning, simhopp till basket, fäktning och handboll. Att husera mässor och evenemang är också bra! Det finns också parkeringar och bra kommunikation till och från arenan. Hög bemanning med proffsiga medarbetare som driver en av Sveriges mest besökta arenor. Det är bra respektavstånd till bostäder. En av Sveriges mest centrala campingar.
Idrottshallarna
Att det finns en simhall och att man kan promenera bakom campingen och bakom koloniträdgårdarna.
Beachvolleyboll planer
En självklar samlingsplats för människor i alla åldrar som är lättillgänglig i sin placering i norra delen av Uppsala.
Grönytor, inte sönderbyggt, tillgänglig vattenlinje.
Närheten till Fyrisån och de stora träden som omger den
Grönskan
Ser inget speciellt bra med området. Varken lokalerna eller utbudet har utvecklats utan destinationen ger snarare en negativ bild av Uppsala än en positiv upplevelse.
Bra läge
Att promenera längs ån och att det finns bad och träningsanläggning centralt.
Gångstråket på båda sidor om ån. Tillgång till gräsplaner för idrott, vollybollplanerna. Allt som finns idag, variationen!
Grönskan, naturen och att det inte är så tätt mellan bostadsrätterna som i andra områden. T ex mimmi Ekholm.
Beachvolleyplanerna och campingkiosken där man köpa glass mellan matcherna.
Att det ligger nära ån och att det finns fina badmöjligheter. Dessutom är det lugnt runt omkring och kort cykelavstånd från centrum. Det finns även fina promenadstråk i anslutning. Det är dessutom den ursprungliga platsen för bad i Uppsala.
Det fria grönområdena/ytorna som kan och används som rekreationsytor, träningsytor, social samvaroytor m.m. Lättillgängliga för många.
Promenadvägen längs ån på båda sidor
Fotbollsplanerna och Fyrishov
Ganska centralt belägen idrottsanläggning med omgivande grönområde och närhet till gångstråk längs med ån. (Vore bra om det var gångstråk på båda sidorna av ån). Viktigt att denna närhet bevaras så att idrotten blir tillgänglig för många. Bra att det finns en centralt belägen camping för besökare och turister. Bra med lokaler som kan användas till annat än idrott tex mässor och evenemang. Det är viktigt att behålla p-platserna kring området så att tillgängligheten för tillresta idrottare, besökare mm är god.
Utebadet och äventyrsbadet! Så mysigt med bra bassänger och bästa läget!
Även fina gåstråk längs med ån, grönska, sand, volleyboll och bryggor.
Att det finns tillgång till ett stort utbud av olika idrottsaktiviteter. Badet, Friskis o Svettis och de fina promenad områdena längs Fyrisån. Mycket grönska
Badet, möjlighet till olika sporter och utflykter, kolonierna
Beachplanerna! Även om det skulle behöva upprustas
Fotbollsplanen och volleybollplanerna.

Fyrishov
Åstråket
Badmöjligheterna, både utomhus och inomhus.
Närheten från min bostad till naturen och vattnet. Att kunna bada i ån såväl på sommaren som vintern. Att kunna promenera och träna i området.
Att det präglas av idrotten och föreningslivet
Grönområdet och campingen
Att det finns simbassänger och utepad.
Grön yta. Bra promenadstråk.
Det öppna landskapet
Att det finns 50-meters bassäng inomhus
Friheten, alla grösytor är inte inhägnade vilket skapar fler möjligheter - freesbee, kubb, föräldrar som tränar sina barn i fotboll. gymnastik, kendo, löpning m.m
Själv håller jag på med tävlingsmässig lydnadsträning med mina hundar
Tillgång till många olika sätt att motionera. Årummet.
Höga träd och grönska, kolonilotterna, badbryggan, tillgången till olika former av motion inomhus och utomhus.
Att det finns tillgång till grönytor/parkområden.
Kombinationen träning och sim möjligheter på en samlad yta..
Simbassänger, äventyrsbad, relax, närheten till city och ån.
Idrott och närhet till staden.
Närheten till Fyrisån är bra liksom till centrum av Uppsala.
Trevligt med grönyta relativt nära centrum. Bra att man kan bada på Fyrishov. Bra med fotbollsplaner.
Flera idrotter under samma tak, nära till E4:an. Bra grönområden
Att det fungerar väl att parkera när man ska till Fyrishov. Är inte i området annars.
Beachvolleybollplanerna och närheten till centrum gör Fyrishov till ett stort dragplåster och personer i alla åldrar samlas för att spela och umgås. Många tävlingar drar även deltagare från andra städer.
Lummigt och grönt, fina gångstråk en bit från biltrafik. Bra träningsmöjligheter
Alla olika sorters badmöjligheter. Utebad, simhall, barnbassängen, babysimspool och äventyrsbadet med vattenrutschbanorna och strömmen.
Det är ett av de få områdena med gott om plats för rekreation och aktivitet. I övriga stadsdelar har täta bostadsrätter byggts med endast små parker emellan. Så storheten för Fyrhovsområdet är att det just är ett helt område och inte en park.
Badanläggningen med dess tillhörande ytor
Fyrishovsbadet och promenadstråket utmed ån
Mycket grönytor.
Grönskan, stora träd, allén
Beachvolleyplanerna
Den lummiga parken med höga träd.c
Tillgänglighet för bad och möjlighet att hyra kajak eller kanot. Tyvärr så har priset stegrats iom att fyrishov inte längre vill ha ansvar för kajak och kanotuthyrning. Det bästa för oss boende är att området är lugnt och stilla men tyvärr så anser kommunen att konserter är en bra ide för att det inte stör men det är oerhört störande och området är inte alls anpassat för den ljudnivå det blir. Likaså bör bullerplank byggas eftersom området med leche hus är gammalt och extremt lyhört. Uppsalahem måste tänka framåt och installera dubbelglas eftersom alla ljud utifrån snabbt fortplantas inåt. Tycker absolut att området skall vara en oas för alla slags människor men tanken måste finnas med att begränsa buller. Det gäller nu också med både fotbollsplaner och konserter på sommaren.
- Simhallen. Ett ordentligt badhus centralt i Uppsala där man båda kan träna själv och leka med barnen. Det går inte på Centralbadet.
- Utrymme för annan träning såsom beachvolleyboll, fotboll och rugby. Kul att sådant är möjligt relativt centralt i stan.
- Gångstråket längs ån är väldigt trevligt.
Att det finns idrottsytor.
Badet! Större utomhusbassäng med ruschkanor.
Alla olika idrotter som utövas! Aktiviteter för barn, ungdomar och vuxna!
Beachvolleyområdet!
Att det finns camping bl.a, ytor att spela o leka på!
Idrottshallarna
Det är en grön oas där det händer många olika aktiviteter. Älskar att cykla längs ån och se folk som paddlar kajak, tränar rugby, tränar och njuter av solen
Badet och beachvolleybollplanerna
Badet och beachvolleybollplanerna
Badet
Ån, skogen. Bad i ån och badhus.
Beachvolleybollplanerna
Badet
Den grönA gräsmattan vid utebadet
Området är inte särskilt roligt utomhus, det enda som är bra är att det finns en stor anläggning för idrott.
Att det är möjligt att bada i norra delen av stan, inte bara nere i söder vid ekoln.
Att det inte är tättbebyggt.
Grönt och fint

Grönt och fint
Grönområdet. Fotbollsplaner och gräsytor för barn att leka på. Lungt och tryggt.
Närheten till ån och träd.
Mångfalden av aktiviteter, träden och ån
Å-rummet: att det är oexplorerat: koloniområdet: badanläggningen!
Beachvolleybollplanerna!
Beachvolleyboll planerna!
Badplatsen, utebadet.
Ett bra bad med bra placering.
Beachvolleyplanerna som är gratis att använda!
Fina naturliga miljöer, fräsht gym
Åstråket. Grönskan. Öppna ytor för spontanidrott och rekreation. Ett av få områden i Uppsala som inte är sönderbyggt. Det behövs fler grönområden i stan, inte färre!
Beachvolleyboll, att många sporter är samlade.
Beachvolleybollplanerna!
Att ha närhet till bad och rekreation
Gångavståndet till stan och det mysiga läget vid ån och bostadskvarteren runt omkring
Låt badet vara kvar. Det är dåligt med bad i Uppsala. Svårt att ta sig till dem som inte har bil. Låt det vara en idrotts anläggning, som sagt allt kan inte ligga i Gränby. Som det är nu så är Fyrishov lättillgänglig för dem flesta. Allt används ju redan flitigt. Vore kul med kanoter som man kan hyra också det har ju funnits en gång i tiden. Som sagt det känns som om det används flitigt all på Fyrishov. Fräscha upp camping och allt ihopa så blir det bra
Beachvolleyboll
Att det finns badhus, sporthallar, eventhallar, badmintonhall, volleybollplaner, grönytor som används till konserter, event och spontanidrott.
Att det finns 6 st beach volleyboll-planer som är öppna för alla att spela på. De ligger nära vattnet och har bra sand-kvalitet.
Att det finns en möjlighet att utföra många olika aktiviteter så som simning, bowling och gym
Möjlighet till rekreation med promenader runt ån vacker och fridfull miljö. Också närhet till trevliga aktiviteter på Fyrishov med möjlighet till egen träning och även kunna se på olika sportaktivitet och andra aktiviteter
Möjlighet till rekreation med promenader runt ån vacker och fridfull miljö. Också närhet till trevliga aktiviteter på Fyrishov med möjlighet till egen träning och även kunna se på olika sportaktivitet och andra aktiviteter
Läget, fina naturen
Möjligheten till både ute och inne bad
Närheten (är boende i Luthagen) till idrottsevenemang, gymmet med Friskis, mössor, badanläggningen mm.
Hej!
Det bästa med Fyrishov är beachvolleyboll planerna som ligger nere vid campingen. Hade vart drömmen om man kunde spela inomhus beachvolleyboll som i Huddinge .
Simhallarna och andra områden där man kan vara fysisk aktiv, ha trevligt i ett naturområde. Gröna parker, cykling, promenader, ängar och trädgårdar.
Beachplanerna!!
Här finns Uppsalas enda seriösa beachvolleyboll anläggningen.
Att det finns ett bra promenadstråk och bra med bad/sim möjligheter!
Att det går att gå längs med ån. Att det finns en central campingplats. Att det är ett trevligt bad och bowling.
Närhet till Fyrisån.
Äventyrsbadet
Idrott och bad.
Badet och ån.
Beachvolley
Beachvolleyboll-planerna
Fyrishov beachvolley
Det är en stor, fin öppen yta utan höga bostadshus. En samlingsplats för idrott och andra event. Gillar också gymmet mycket.
Gymnastikhallen och badplatserna vid fyrisån.
Inomhus bad
Samlar stadens invånare, gamla unga rika och fattiga.
Paddlarklubbens kanothus bredvid Fyrisån
Att det finns grönska och tillgång till att bada i ån. Att det går att ta promenader runt ån med mycket skugga och lugn. Att vägen längs med lotterna är grusad vilket ger mjukt underlag för kroppen. Att det finns massor med odlingar av olika slag och att det är tillgängligt för alla. Att det inte känns konstlat.
Ett utomhus och inomhusbad med Spa mitt i stan.
Gym och träningslokaler mm
Avkopplande plats där man slipper otryggheten som segregation skapar.
Rekreation
Att det är ett campus för idrott, träning, aktivitet och rekreation. Ett område med möjligheter och tillgänglighet för alla Uppsalabor att nyttja och som passar alla oavsett om man är elitidrottare, motionär eller flanör.
Bra läge. Möjlighet till många olika aktiviteter både för barn och vuxna
Simbassäng & beachvolley!
Det är härligt att det finns många beachvolleyboll planer som alla kan spela på. Väldigt socialt att hänga där

Beachvolleybanorna och kajakklubbens tillgänglighet till Fyrisån. Att ha så många olika former av idrottsaktiviteter i närhet till varandra ger möjlighet till spontant intresse och vidgade intressen.
Att det finns möjlighet att simma, träna, gå på evenemang men samtidigt ha nära till grönområden runtomkring och att bo nära centrum.
Att det inte byggs några lgh eller hus där!
Odlingslotterna, älskar att gå förbi och igenom vår, sommar och höst! Det skapar rörelse och liv i området
Närheten till ån
Fler olika möjligheter till idrott och nöje
Promenad och cykelväg på båda sidor av ån.
Promenad och cykelväg på båda sidor av ån.
Ån och det gröna längs med vattnet.
Jag bor granne med Fyrishov och tycker det är härligt att det är mycket aktiviteter och människor i rörelse. Att Uppsala har ett bad och idrottsanläggning så centralt, tillgängligt för många är fantastisk. Promenad stråket runt Fyrisån är väldigt uppskattat av många, känslan av lugn och natur så centralt i Uppsala.
Beachvolleyplanerna!
- Närheten till vattnet (placeringen av Fyrishov) - Möjlighet att välja omklädningsrum på sim-delen - Stora öppna ytor - Placeringen, att det inte ligger i ex Gränby eller liknande, då blir det inte lika lättillgängligt - Att kunna bada och vara utomhus - Familjariteten, att känna sig som hemma.
Simhallen o möjlighet att bada vid Tunakolonin. På vissa ställen fin miljö längs ån
Att det ligger centralt och har både inomhus-, utomhus- och äventyrsbad. Samt simbassänger.
1. Det erbjuds många olika aktiviteter. 2. Det erbjuds många aktiviteter som passar olika åldrar. 3. Det erbjuds många aktiviteter som jag tycker är roliga. 4. Det har ett bra läge intill centrum men inte i centrum. 5. Det finns många bra föreningar kopplade till hallarna och sporterna som erbjuds där. 6. Det är ett bra centrum för sport i alla årstider.
Badstället
Beachvolley planerna!
Definitivt landets största och främsta badmintonklubb Fyrisfjädern. Med sin historia och anrika men slitna anläggning är området kring hallen definitivt någon som bör tas i särskild beaktning när man planerar utveckling av området.
Mycket grönska och idrottsaktiviteter
Variationen så centralt i staden. Att det går att bada och simma ute och inne, spela olika bollsporter ute och inne, använda specialsalar till gymnastik, judo, fäktning och att gå på gym/pass på Friskis & Svettis. Att gå på mässor, evenemang och att vara publik på matcher eller uppvisningar. Att grönområdet längs Fyrisån används i större utsträckning än tidigare.
Ytorna och ån. Grönskan
Badhuset
Fin natur och badhuset
Lugnet. Gröna ytor.
Att det är ett område där många idrottsklubbar samlas. Att det är en plats för bad med anor. Att det ligger fint vid Fyrisån. Att det ligger centralt med gång- och cykelavstånd från city.
Att alla har tillgång till området närmast ån och att det finns badhus, gym och möjlighet till annan sport.
Inget speciellt,
Gräsplan utomhus möjlighet för bad för allmänheten mitt i centrum. Bad och gym på samma området.
Att det finns ett bad med möjlighet att simma i bassäng. Viktigt för folkhälsan. Därför bör man renovera Fyrishov med bibehållen simbassäng för invånarna. Det är inte viktigt att den ska innehålla på mm rätt mått. Tävlingar kan hållas i nya simhallen i Gränby.
Ån, närhet till Röbo
Simhall
Ett område som är fyllt av aktivitet och möjlighet till samverkan och demokrati
Många idrottsaktiviteter samlade på en central plats, tillgänglig med cykel. Beachvolleyplanerna är väldigt uppskattade!
Tillgängligt för alla
Mångfalden av saker man kan göra i området. Passar alla åldrar.
Beachvolleybollplanerna, grönområden!
Grönområden. Badhuset. Ån. Idrottsaktiviteter.
Att det finns bra promenadstråk i området.
Att det är grönt och att människor rör sig där.
Många aktiviteter samlade på ett ställe, smidigt att ta sig dit med barnen.
Badhuset. Vansinne om badmöjligheten i Uppsala helt försvinner?
Badet(!) samt alla möjligheterna till träning och idrott. Det lugna och gröna å-rummet ganska centralt som inte känns så tätbebyggt med en massa lägenheter.

Att det inte är bebyggt. Årummet har en stor fauna med djur i alla snår och buskar. Bland annat finns det näktergal som häckar. Området är ganska bra redan idag. Finns en cykel- och gångbana som fyller sin funktion.
Möjligheten att kunna promenera runt fyrisån. Hade önskat att det var allmänt tillgängligt även vid fyrishovsidan (nordöst om ån).
Att det finns ett badhus och aktiviteter centralt. Det är så mycket som decentraliseras och staden är enbart ett ställe för bostäder. En levande stad är en stad med aktiviteter
De stora öppna aktivitetsytor för idrott, sedan att bad, badminton osv finns på plats. Vi behöver fler ställen att leva på, inte färre!
Möjligheten till att kunna simma och promenadstråket vid ån.
Beachvolleyplanerna, närheten till ån, idrottsmöjligheterna i Fyrishov.
Öppet, lugnt möjlighet för tillfälligt boende vid campingstugorna samt idrott och stråk. Vackert och harmoniskt.
Badhus och grönytor
Möjligheterna till att promenera längs med ån, naturnära. Men även en sporthall så nära city.
Att det är lätt att ta sig till området, och att mycket idrott är koncentrerat på samma ställe (simning, idrottshallar, gym m.m.)
Badhus, grönt och promenad längst ån
Varför får det inte finnas öppna ytor i Uppsala? Varför måste det byggas tätare och högre hela tiden? Snart ser vi inte himlen längre. I andra städer där det rinner en å genom staden är områden kring ån öppna, gröna och trevliga. I Uppsala glömmar man att det ens finns en å, så stökigt och fullt med bebyggelse som det är.
Träd och vatten.
Träningsmöjligheter
Jag gillar att det naturkänsla och fina promenadstråk, och att det känns närhet till ån det gröna. Och det lugna
Närheten till centrum. Kontakten med Fyrisån.
Idrottsmöjligheter
Beachvolleybollplanerna
Att det finns flera beachvolleybollplaner! Även grönytor runt omkring såsom "fotbollsplanen".
It provides access to multiple sport activities.
Nära ån, fina grönområden och nära centrum
Grönytor Simskola Bad på sommaren eftersom det är långt till närmsta sjö
Simhallen och nuvarande verksamhet. Att det ligger centralt så att alla kan nyttja anläggningen i staden utan att behöva äga en bil. Ger en levande stad när det finns verksamhet som många kan nyttja.
Stor yta mycket man kan utveckla
Barn simhallen
Man kan bada, bowla och olika andra sporter
Närheten till ån och promenadstråket på andra sidan Fyrishov
Fyrisån, gångstråk, natur, nära syden
Bästa läget för bad och simhall. Närheten till en mängd skolor och nära centrum. Bästa läge för utomhusbad där läget i Gränby och Kungsängen är rentav dåligt. Gränby mellan hårt trafikerade Bärbyleden och Österleden. Kungsängen nära reningsverket där man inte ens tillåter skola eller bostäder.
En härlig destination i staden med fokus på hälsa och rörelse inbäddat i grönska. En grön lunga! Lätt att ta sig till från andra områden i staden.
Badet är det vi mest varit på
Variationen av aktiviteter
Närhet till sport, aktiviteter och grönytor, inkl vad
Naturen, Fyrisån
Det bästa är grönområdet, badet, utegymmet, strövområdet längs Fyrisån. Detta måste bevaras som en grön lunga.
Att det är centralt, finns både bad, gymnastik, många olika sporter som utövas i lokalerna.
Odlingslotterna mellan stugområdet och Fyrisfjädersn.
Simhall för simträning (klubbverksamhet), idrottshall, Friskis & Svettits, utomhusbad och äventyrsbad. Cykel + promenadstråk längs ån. Odlingslotter och kolonistugor. Stor gräsmatta för cirkustält.
Badanläggningen! Särskilt simhallen, men också äventyrsbadet där jag har varit väldigt mycket med barn och barn, varje vecka i sammantaget många år. Nu simmar jag flera gånger i veckan. Ett fantastiskt rekreationsområde för alla åldrar.
Odlingslotterna!
Det är ett trevligt och lugnt område utan en massa stök. Området nyttjas av människor i alla åldrar som är intresserade av idrott och bad och nyttjas frekvent. Sommarbadet är mycket trevligt med sin grönskan och närheten till årummet. Fyrishovsområdet är tillgängligt för alla, unga som gamla, genom många busslinjer och genom att det ligger i de centrala delarna av staden. På gräsmattorna kan man ha picknick och det är också ett trevligt område för sommarkonserter.
Badmöjligheterna i Uppsala är inte många och det finns en trivsamt enkelhet i Fyrishov. Bäst av allt är att såväl fattig som välbeställd kan nyttja detta trevliga område.
Promenadstråket längsmed ån och alla gröna ytor, särskilt kolonilotterna som är viktiga att bibehålla 🌳
Blandningen av aktiviteter.
Närhet till vatten och promenadstråk. Närhet till idrottsanläggning och möjlighet till träning i simhall och gym mm.
Kolloniområdet
Möjligheten till utomhusbad, relax och simskola
Ån

Att det är relativt orört, att det går att få lite naturkänsla mitt inne i stan. att det finns möjlighet att odla på kolonilotterna eller promenera längs ån.
Att det finns en Camping här , att ta emot svenskar och turister som besöker Uppsala. Att det finns en rugby plan och flera gröna stora fält där man kan sparka fotboll(vissa ungdomslag har sina seriematcher här) träna hundar, träna kampsporter, utegymna platser, skolbarn har haft friluftaktiviteter, dagis ordnar springbanor för sina barn, sommarfotbollsskolor utnyttjar fältet. Uppsalaflickorna har ibland gymnastik här på fältet. Här åker folk skidor på vintern. Volleyboll planerna vid campingen används mycket. Minigolfbanan är också populär. Här finns även kanotuthyrning. Stora öppna ytor behövs för aktiviteter. Det är så fint att se hur alla samsas om ytorna! Mycket bra med stugkolonin och kolonilotterna med odlingar!
Odlingslotterna och promenadstråket runt ån.
De öppna ytorna. som gör det möjligt att med lätthet, trots funktionshinder, komma ut och utföra olika typer av träning men även social samvaro eller bara att vara. Måna typer av träningsmöjligheter så som simning, gym, varmbassängsträning men även lagsporter både inomhus och utomhus, både ordnade former men även efter egen planering och intresse. Stigar och även asfalterade promenadstråk för promenader, löpning, rullskidor (skidor på vintern) kanotpaddling, m.m. Även att evenemang hålls så som äldre/senior mässor men även annat utbud. Men också möjlighet till at odla småskaligt.
Kolonilotterna grönområdena och den bilfria
Kolonilotterna!
Det är ett fint promenadområde och Fyrishov har varit bra för mig som nyinflyttad. Där har jag simmat, gympat på Friskis och ätit god lunch. Jag odlar på Tunabergarnas odlarförening. Jag går ofta promenader i stugområde och får med mig äpplen hem som kolonistugorna lagt ut vid grinden.
Grönt, träd, beachvolleyboll, parkering. Människor promenerar/joggar i området varje dag
That it's a public place for everyone to enjoy.
Promenadstråk runt Fyrisån, Öppna ytor att träna, leka, sola, fika på som framför de röda tegelhusen (Folkungagatan12-22). Att träna på Fyrishov. Vattenzumba.
Att det är grönt. Att det finns möjligheter för olika aktiviteter för olika människor. Att det finns ett bad både inne och ute. Att det finns en varmvattenbassäng där det är möjligt att träna vattengymnastik, som ju är en jätteviktig träningsform för äldre människor. Känner inte till om det finns någon mer varmvattensbassäng i Uppsala.
Tunabergskolonin och tunabergsodlarna.
Jag gillar grönskan och framför allt odlingslottsområdena där som ger en härlig fristad mitt i stan.
Att kunna ha odlingslott mitt i stan!
Odlingslotterna där vi kan odla våra egna grönsaker, kolonistugeområdet, möjlighet till träning.
Närheten till vår lott och att det är en vacker miljö.
Grönområdena och aktivitetsfälten
Det bästa är utan tvekan badhuset, både inne och ute. Sedan är även träningsanläggningen bra med bland annat Friskis och svettis. De skulle dock behöva större lokaler för att kunna ha en gruppträningsyta.
Badhuset är bra för att det är bra och otroligt viktigt att barn kan både få lära sig simma på simskolorna, men att alla kan njuta av badhusets äventyrsbad och simhall dit alla kommer från hela Uppsala och andra delar i länet. På somrarna är utebadet guld värt som en oas mitt i Uppsala.
Att det finns ett grönområde mitt i all bebyggelse känns också otroligt viktigt nu när seminarieparken kommer att försvinna till hälften på grund av nya bostadshus.
Grönområdet och kolonilotterna
Badhuset inne och utomhusbad bör inte stängas ned. En viktig oas för de som bor i centrala Uppsala. Promenadstråket längs med ån är också väldigt fint och utnyttjas av väldigt många.
Badhuset, samt närhet till ån.
Möjligheten att kunna med en kort promenad gå och morgonsimma i en 50 meters bassäng. Det är något som inte kan tas bort. Bra med många parkeringsplatser spec när man får besök. Ett centralt område för rekreation och återhämtning samt en samlingsplats för unga.
Ån och grönytorna precis intill ån, t ex vid husen på Ringgatan 2-6. En annan väldigt härlig sak är hela Seminarieparken som verkligen är en oas. Och jag uppskattar möjligheten till träning som finns inne i Fyrishovs byggnad - särskilt Friskis och Svettis.
Lugnet, grönytorna, vattnet, fåglarna, människor i rörelse
Seminarieparken
Att det går att odla så nära i staden. Både odlingslotterna och stugområdet. Avslappnande miljö utefter Fyrisån. Närheten till badhuset.
Närheten till vatten
Ett grönområde med promenadstråk, också längs ån, Tunakolonin och odlingslottsområdet intill, utegym, badmöjligheter, ett område för alla åldrar och som skapar ett socialt utbyte, där människor ibland kan få med sig en blomma, någon grönsak, äpple hem, bra med gång-och cykelvägen intill odlingslottsområdet, den har en social funktion och att den numera är öppen nedanför Tunakolonin och ån. Uppskattar det vilda i miljön, att det inte är en välordnad park, men bra med bänkar att vila på, njuta av fågelsång mm. Ett område som är tillgängligt för alla åldrar.
Odlingslotterna, grönområdena, badhuset och utomhusbadet samt lugnt område.
Fyrishovsmotionsbad (50 m bassäng och utebassäng på sommaren) - lättillgängligt för dagligt bad och umgänge med andra badgäster - katastrof om den flyttas till Gränby
Lungt och naturskönt, ändra inte sidan längst ån vid kolonilotterna. Öppna upp ner mot ån på andra sidan så det blir mindre mörkt/obehagligt på kvällarna.

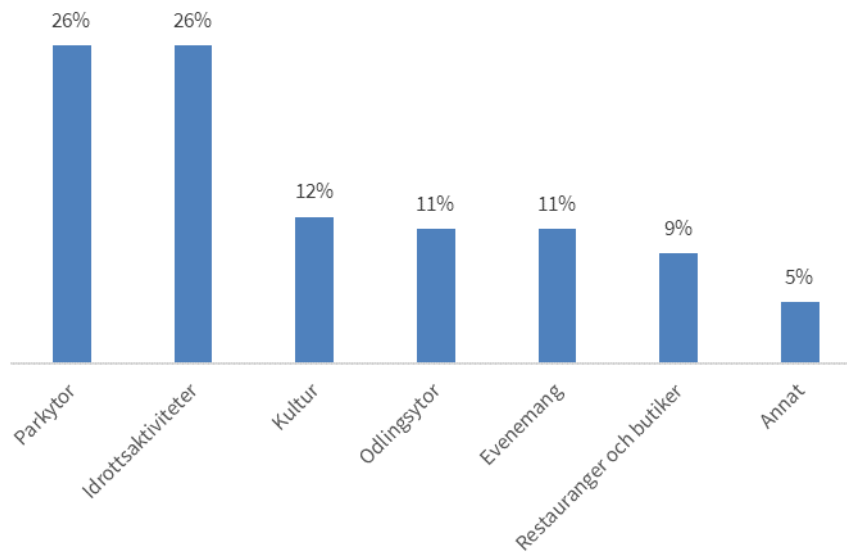


Fint och trevligt med gröna ytor i staden. En grön stad ger en frisk känsla och miljö att vistas i.
Området har alla förutsättningar att bli ett fantastiskt rekreation/motionsområde med närheten till ån och viss del skog park områden.
Fyrishov med möjlighet till bad inomhus och utomhus samt möjlighet att utöva och titta på idrott Camping Fyrishov "Fria" ytor längs Fyrisån där träd och annat växer lite som de vill. Det blir inte så mycket stora gräsmattor som blir torra och gula på sommaren. Skugga från fina stora träd. Möjlighet att se bäver i Fyrisån (blir svårt om man glesar ner träden). Sköna stråk att promenera, känns nära naturen. Odlingslotter
Det ligger centralt med fina bussförbindelser.
den låga andelen mark som räcks av byggnader
Varmvatten bassäng och simning
Grönskan, de gröna rummen.
Jag vill att Fyrishov ska vara kvar med simhall och som det är nu. Den behöver rustas upp och sen fortsätta vara kvar. Centralt och bra med bad precis där det är. Vi har redan stadsparken med Flustret osv så det kan fixas en park på annan plats om det behövs. INTE där!
Badet, t ex, ligger centralt i Uppsala och fungerar bra, trevlig personal. Det är viktigt att ha ett bad som fungerar båda för pensionärer (som tar sig dit med rullator, cykel, till fots) och eleverna som går i skolan runt omkring.
Simhall med 50-metersbassäng
Fina grönytor för idrott och picnic
Variationen av olika idrotter
Helt klart odlingslotterna, sportplanerna och grönområdena.
Att det förblir obebyggt
Grönområden. Bassäng inomhus och utomhus. Bra område för barn och vuxna att umgås i.
Badet och åstråket
Beachvolley, fotbollsplaner (att det finns platser för unga att ses och utföra dessa sporter ihop). Det är också en lugn plats, mycket fotgängare. Platsen känns trygg.
Lugnt område. Möjlighet träning, relax, bad.
Det ligger centralt. Starkt varumärke som måste vårdas! Ån är en tillgång som kan utnyttjas. Gör en spång så det går att promenera på båda sidorna. Byt mark med Bonava så kan de bygga bostäder på gräsmattan öster om badmintonstigen och för därefter samman Fyrishovsområdet och Seminariet. Jag menar alltså den smala gräsmattan öster om Badminton-stigen på väg mot Fyrisfjädersn. Där kan Bonava bygga bostäder och så kan kvarteret Seminariet utvecklas och återställas. Det är den enda kvarvarande seminarie-miljön i Sverige. Ca 15 rödlistade arter har hittats i kvarteret men det var innan kommunen möjliggjorde att 110 fullvuxna träd sågades ner!!
Tillgången till gym, simträning, seniorer-Nintendo i grupp, pilates, zumba, utställningar, mm. Lunchrestaurang. Allt detta på gångavstånd, dvs mindre än 1 km för vissa.
Att det finns en simhall
Närheten till centrum, närhet till grönområden (promenadstråk vid fyrisån), och lättillgängligt. Idrottsområde med flera olika aktiviteter.
Öppna ytor. Plats för even och konserter.
Badet är centralt. Lätt att ta sig till badet med kommunalt fjärdedel, cykel eller tull fots.
Området runt ån

## Fråga 2

Vad vill du se mer av i framtiden i Fyrishovsområdet? Välj max tre alternativ.

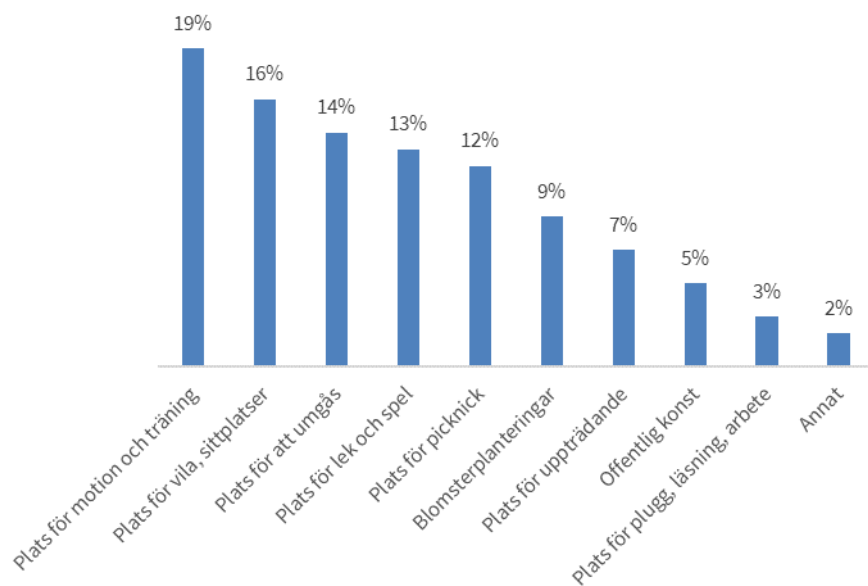
379 synpunkter



### Fråga 3

Vilka kvaliteter vill du att en framtida park i Fyrishovsområdet har? Välj max fem alternativ.

377 synpunkter



## Fråga 4

# Berätta hur du vill att Fyrishovsområdet utvecklas i framtiden.

### 339 synpunkter

Förslagen i förra frågan förverkligas
Behåll badet och utveckla det. Kvar ett ordentligt simhoppstorn.
Jag vill att de ska bli större
Fyrishov ska såklart ha ett badhus/idrottshall + badbryggor i Fyrisån. Gärna parkområde, café och konsthall eller handelsträdgård.
Jag vill ha mer bad.
parker, bad i fyrisån, äventyrsbad, planteringar. En plats för rekreation och motion.
Mer grönska och fler ytor för spontanidrott och picknick, idag alltför inhängnat för idrottsföreningar, viktigt med större grönytor, inte bara småplättar mellan planteringar och bänkar, en rejäl lekpark, gärna en utescen som inte bokas för stora evenemang (som Parksäckan nu blivit) utan tillgänglig för mer lokala artister och rimliga prisnivåer
Att det får bli en grönyta.
Stor parkyta med plats för många aktiviteter utan att man stör varandra. Inga byggnader.
Öppna upp så att man kan gå längs kanten på ån hela vägen
Koloniområdet ligger som en barriär med stängsel och låsta grindar. tillgängliggör och ta bort grindar och stängsel
Renovera badet och behåll familjebadet på platsen vilket har lägst klimatpåverkan jämfört med att bygga nytt
Utöka badplatser kring fyrisån.
öppna upp åkanterna och skapa trygghet, idag är det mörkt och otryggt. skapa möjligheter för paddling och fiske, soldäck och plask för fötterna. campingområdet behöver göras välkomnande och inbjudande. hur ska vi nyttja fotbollsplanerna till annat än just fotbollsplaner. kan förskolans område göras om till en stor lekplats för att återanvända gården
En trygg mötesplats. Platser att sitta på. Skugga från olika sorts träd. Tillgänglighet för alla människor Roliga saker för barn att upptäcka och undersöka
Rensa upp årummet från sly och ogräs. Utomhusgym. Ny simhall. Den gamla är förskräcklig.
Jag skulle vilja att det blev en oas för stadsdelarna i närheten och även för innerstaden som kan komplettera stadsparken. Jag skulle göra bassänger i Fyrisån i likhet med de bassänger man gjort i Göteborg kanske t.o.m. ett kallbadhus.
Inga nybyggen i form av hus eller lägenheter, endast grönområden, cykelbanor
Badet måste naturligtvis bevaras! Inte kan bara de bilburna få bada? Ingen vill åka till Gränby eller Gottsunda som ligger så avsides. Åker man till simskola mm måste det ligga centralt, ingen barnfamilj kommer åka långt bort.
Utvecklas till andra stadspark behövs gröna oaswt
I området bortser jag från bad- och campinganläggningen utan koncentrerar mig på det som är promenadstråket och även Seminarieparken som givetvis kommer att ansluta till området. Promenadstråket menar jag kan bestå för motion och lugna promenader. Gångvägen väster om koloniområdet är vackert och rogivande och bör inte ändras. Möjligen kan nuvarande badplatsen kompletteras med ytterligare en brygga. Koncentrationen bör ske när det gäller utvecklingen av seminarieparken. Där ser jag gärna att det blir sköna ställen för vila och avkoppling, boulebana, café och enklare näringsställe. I parken finns en scen med sittplatser i sten. Där hoppas jag att få höra musikkläserna sjunga i framtiden. Lagom stor scen. Låt inte parken bli ett festivalområde!! Jag har stora förhoppningar på utvecklingen av parken som kompensation för missen att upplåta delar till bebyggelse.
Fler gång/cykelbroar över ån. Ett fikaställe. Promenadstråk närmare än vid Fyrishov.
Att det utvecklas i en riktning som främjar människans mående dvs kultur, natur, möjlighet till rörelse och idrott, luft mellan huskroppar. Forskning visar tydligt vad människor mår bra utav så varför göra avsteg från det? Jag vill att den charm som finns i området idag bevaras. Jag vill inte se ytterligare ett Fyrislundsgatan! Önskar att området bevaras för framtida Uppsalabor så även de kan må bra såsom jag gör idag som boende i närheten av Fyrishov
Behåll Badet.
Bygg promenad/soldäck längs hela Fyrisån!
Fyrishov ligger i vägen för att röra sig fritt i området och runt ån. Men badet ska finnas kvar. Det gre liv med barnen som kommer dit.
Fräschas upp med nya promenadstråk och små parker, viktigt med belysning när det är mörkt. Parkliknande planteringar likt den i stadsträdgården men i mindre skala. Behålla odlingslotterna och sätt staket runt om för att värna om de som odlar så man inte tror att det är ok att gå in och plocka grönsaker, blommor mm. Kan nog lätt bli så om området ska öppnas upp för fler människor som vistas i området.
Ordnad, vacker naturpark med fokus på träd och naturmiljöer a la "engelsk park". Plats för picknick och spontanidrott som gång, löpning, cykling, utomhusgym, gruppträning och kanske balans- och hinderbanor.
Välkomnande belysta ytor dit foodtrucks kan få plats, temadagar kan arrangeras för olika grupper. Varför inte möjlighet för loppmarknad någon dag i veckan på sommaren. Färgglatt, varmt, välkomnande, dans, sång och musik som möter en vilsam miljö i skuggan.
Fler broar över ån skulle betyda mycket för att man ska kunna vistas i årummet. Det gör att man göra både kortare, längre och mer flexibla promenadval. Ett par ordentliga badbryggor som är stabila, med badstegar vore önskvärt. Det går utmärkt att bada i ån denna sträcka men det är väldigt svårtillgängligt att komma ner till vattnet förutom uppe vid Bärbyleden där badplatserna tyvärr störs av allt brus från bilarna. Att överlag tänka på ljudmiljön vore fint. Att kunna hitta en oas som är lugn och skön mitt i stan. Det vore också fint med en glasskiosk med kaffe någonstans längs sträckan, som inte är precis vid Fyrishov.

Fler badplatser längs ån, med mysiga bryggor och duschar där man kan spola av sig åvattnet efter ett dopp. Vore skönt att slippa cykla runt Fyrishov och campingen och istället kunna röra sig längs med ån hela vägen.
Bevara oasen Fyrishov
Öppna upp så att man kan gå längs med ån hela vägen på båda sidor. Plats för odling tycker jag inte behövs - Tunakolonin finns i området redan. Om möjligt ser jag gärna att badmöjligheterna finns kvar!
Åstråkets kvalitet och skötsel behöver förbättras. Fina uppvuxna träd finns, och ska värnas, men sly måste gallras och renhållningsinsatserna utökas. Det bör finnas en sammanhängande cykel-/gångväg i gott skick på respektive sida om ån, i direkt anslutning till ån, med ytterligare minst en bro för gång-/cykeltrafik. Den behöver INTE vara asfalterad (jmf. Stadsträdgården). Om den blir asfalterad skulle det vara trevligt - om plats finns - att anlägga en smal löpningsstig bredvid (jmf. Årstaparken). Inslag av lokaler för restaurang-/café-/kulturverksamhet behövs, men bör inte få skära av tillgången till ån, så som Fyrishovs utebad gör idag. Bryggor (gärna många, små) bör anläggas. Eftersom ån är smal kan det utgöra en variation till de långsgående trädäcken i höjd med Stadsträdgården. Sittplatser bör finnas på många ställen. Både "solbänkar"/solstolar och vanliga bänkar. Kanske även konstverk som går att sitta/ligga och vila på. Förstärk ett stråk upp mot Torbjörns torg, som i en annan riktning kan koppla upp mot Mimmi Ekholms plats, via park centralt i Börje tull.
Bostäder kan bli ett betydligt större inslag på åns nordöstra sida, jämfört med idag. Eftersom området har idrottsanknytning bör vissa sådana inslag finnas kvar även utomhus (jag utgår från att åtminstone de nyare hallarna mot Svartbäcken till blir kvar lång tid framöver). Är det något område som kan rymma en Boulebar är det kanske Fyrishov. Kan en basketplan få plats? Går det att anlägga en badmintonplan med ett robust, permanent "nät" (p.g.a. kopplingen Fyrrisfjädern) jmf tennisplan i Gränbyparken, invid Väderleken. Viktigt att inte tillför alltför många verksamhetslokaler i bottenplan, som riskerar att bli tomma, eller inrymma verksamhet som t.ex. konkurrerar ut den vid Torbjörns torg eller Trianon.
Åpromenad, paddling, strövområde, träd, rastplatser, cykling, öppet för alla
Ta bort grusplanen med all parkering. Ta bort husvagnscamping och de små stugorna. Gör till en ny stor ordentligt park med en strand ner mot Fyrisån. Någon form av hopptorn. Bro över ån
Utökning av sportområde, speciellt sport på sand, både inne och ute.
Fler beachvolleyplaner med god inhägnad för att stoppa bollar. Gärna med läktare för åskådare.
Fler möjligheter till varierande sportaktiviteter.
En inomhushall med minst 4 beachvolleyplaner hade varit superbra! Det finns många i stan som hade nyttjat den året om.
Inomhus beachvolleyplaner. Jag tränar volleyboll flertal gånger i veckan och spelat Beach hela somrarna. Alla små "hål" har inomhus Beach planer så dem kan utvecklas inom beachvolleybollen året runt! Det är ocksp dem som blir proffs och utvecklas mest inom sporten. Jag vet att det finns ett stort intresse och önsknigar om Beachinomhus planer. Har funnits furut men behövs styras på ett bättre sätt än då. Jag hoppas att det blir inomhus hallar snart. Mvh en 17 årig Uppsalabo
Skulle gärna vilja ha inomhus beachvolleybollplaner som de har flera i massvis av andra städer.
Bra belysning för utomhus beachvolleyplanerna så att man kan spela senare. Dröm vore en inomhushall för beachvolleyboll! :)
Gärna en inomhushall för beachvolleyboll
Fler beachvolleybollplaner med bra belysning så att det går att spela utomhus längre på kvällarna. Gärna en inomhushall för beachvolleyboll.
Att det fortsätter vara ett centralt friskvårds och rekreationsområde som en stor del av Uppsalas befolkning kan cykla till. Lek, spel, rörelse bör vara ledorden. Beachvolleyplanerna lockar otroligt mycket barn, ungdomar och vuxna under sommarhalvåret.
Bättre framkomlighet med bil och parkering
Fortsätta vara en plats för sport, där räknas beachvolleyboll in. Precis som det finns läktare på en inomhusarena så borde beachvolleybollen få en arenakänsla med sittplatser
Fler beachvolleybollplaner. Belysning för kvällsspel. Kanske nån enkel läktare till när det är tävlingar
Behålla beachvolleyplaner. Inomhusarena för beachvolley vore en dröm.
- Strålkastare vid beachplanerna. - Utegym. - Fler broar över Fyrisån.
Bättre idrottsanläggning - beachvolleybollhall och banor utomhus. Duschar, toaletter, restaurang ute.
Så många beachvolleyplaner som möjligt. Skulle det gå att få bwlysning så man kan spela efter jobbet även på hösten vore det guld.
Ren och fin tillgång till naturbad. Bra beachvolley planer och nät. Flera fräscha toaletter, möjlighet att äta (restaurang eller lilnande). Flera bänkar.
Viktigt att bevara mångfalden men också öppna upp för mer rörelse längs med den sidan av ån. Nu är mycket blockerat först av badet, sen campingen och sen kolonierna. Viktigt att bevara beachvolley och idrottsytorna, ett av de få ställena det går att spela och träna på riktigt i stan och sporten är populär!
Behåll beachvolleybollplanerna!
Det skulle vara kul att ha ett täckt sandig gym där man kunde spela beachvolley, footvolley, etc.. även under vintertid. Kanske en struktur som kan lämnas öppen under sommaren och stängd på vintern.
Jag vill att det ska vara en grön plats med möjlighet till idrottsutövande och rekreation
Renovera badet. Byta sand på beachvolleybollplanerna
Hoppas det ska bli en trevlig ställe som är redan nu, för att njut av naturen och utomhus aktiviteter, speciellt under sommar.
- Bra paddlingsmöjligheter med uthyrning. . - 8 beachplaner med en permanentbyggnad med vatten, avlopp och el . Kan vara en kiosk. Och där admin kan sitta under beachvolleytävlingar med dator, skrivare mm. . 8 planer skulle möjliggöra för större turneringar.
- stor sandyta bredvid beachplanerna för beachhandboll.
Hinderbanor, volleyboll, fotboll och andra ytor, och ett fik -en gemensam plats som främjar rörelse, gemenskap och hälsa

Det saknas ställen för barn och ungdomar att vistas på. Vi bor i ett kallt land och de har ingenstans att ta vägen. Gärna en samlingsplats för aktiviteter där inne känns som ute genom stora fönster och grönskande område utanför. En plats för spel och träning och platser att sitta och umgås på.
Gör det till en trevlig mötesplats. Ha kvar de delar som uppskattas idag, så som volleybollplanerna
Inomhushall för spel av beachvolleyboll för att också kunna spela på vintern. Viktigt för att kunna konkurrera med resten av Sverige i en sport är på kraftig frammarsch i Sverige efter Åhman/Hellvigs succéer!
Mer natur och mindre fula byggnader
Bevara det gröna så att invånarna kan använda det som en återhämtningsplats.
Tillgängligt för ALLA. Från bebis till senior. För funktionshindrade, skolor (simundervisning) och elitidrott. Tillgänglighet för bil/transport/kommunikation. Ta inte bort fler parkeringsplatser. Bygg hotell på torget så att stugorna kan tas bort på camping. Mer modernt för besökande idrottslag, cuper att bo och äta vid tävling. Ny simhall med separat hoptorn/bassäng. Utebadet blir park och mer öppet.
Det ska vara möjligt att promenera på baksidan av Fyrishov, längs vattnet. Simhallen bör finnas kvar men det är inte viktigt att de övriga baden finns kvar (utebad/äventyrsbad) som för övrigt inte är så fräscha. Gärna en gångbro över ån någonstans mitt på sträckan, kanske i höjd med nuvarande camping. I övrigt ser jag inget behov av att ha en campingplats inom staden, den kan gärna avvecklas. Jag är heller inte främmande till att en del av ytan kan nyttjas till bostäder.
Fler beachvolleyboll plan
Varsamt och reversibelt, dvs inte permanent klippa av/otillgängliggöra grönytor gånggrusvägar mm
Promenadstråk, naturområde gärna ngt vackert att vila ögonen på ss buskar, blommor Hundhage som saknas i denna del av staden med träd, stenar och kuperad terräng
Nån till bro. Mer planteringar
Jag vill att området både ska ge Uppsalabor en högre daglig livskvalitet med även vara en uppskattad plats för våra besökare. Idag ger Fyrishov negativ publicitet och vi måste se till att besökare också kan uppskatta området. Det måste vara så bra att det genererar återbesök.
Prioritera idrottsföreningar då det är ett av de få ställena många kan träna på, ex gymnastik och cheerleading. Vi blir ofta avbokade pga andra event och har då ingenstans att ta vägen, vilket resulterar i många inställda träningar och därmed sämre tävlingsresultat. Större gymnastikhall för den växande sporten med för många gymnaster för att få plats i detta nu.
Vill behålla grönska och odlingar. Kanske vore trevligt med ett café?
Fortsätta vara lugnt och ej för bostadstät
Bättre underhåll av gångstråket med handkraft inte maskiner som kör sönder och förstör
Inga byggen av fler bostäder. Särskilt inte tätliggande så det förstär naturen och sikten. Riv tunabergskolan och bygg om. Svartbäcken/tunabacken är ett lungt familjeområde så fokusera på barnen och deras perspektiv. Grönska, lek, skola. Öppna ytor.
Bygg ut antalet beachvolleyplaner. Det är full varenda sommarkväll.
Jag vill att badet fortsättningsvis ska vara i Fyrishov området, nära vår Fyrisån. Det är nära till stan, lätt att ta sig till. Det är förhållandevis en lugnt område med inte alltför mycket trafik.
Ingen mer bebyggelse utan att det är öppet som nu med sportmöjligheter som det är idag, med simhall, sporthallar, träningsplatser
Jag vill att årnumret närmast kolonin utvecklas att bryggan som nu finns där byts ut till en bättre och området runt bryggan ordnas så att fler kan vara där för bad och lek under de vackra gamla lövträden. En fin mötesplats för alla åldrar. En ny bro mellan odlingslotterna och kolonin över till andra sidan ån. Kanske några fiskeplatser och fler sittplatser utefter ån som längs den södra delen av ån. Där Tunabergskolans förskola låg, kan man göra till idrottsplats för friidrott t.ex.
Sätt gärna badstegar på bryggan där man lägger i kanoterna vid camping. På så sätt kan man ta sig ett dopp även där och inte bara vid kolonilotterna eller längre ner mot stan. Och gärna en gång/cykel bro någonstans mellan Ga Uppsala gatan och Bärbyleden.
Gång- och löpstråk med belysning på båda sidor om ån som kan nyttjas för motion och rekreation. Viktigt att det finns någon form av bad kvar i området. Vore kul om Fyrisån skulle kunna bli mer tillgänglig så att det på sommartid fanns möjlighet till både bassäng bad och friluftsbad.
Möjlighet till bad i form av bassänger, gärna både ute och inne som nu.
Fler lekplatser.
Önskar att det ska finnas badmöjligheter både inomhus för simning och utomhus i Fyrisån för kallbad, gärna med bastu året runt. Att man bevarar de fina gångstråken och naturen. Att det finns fortsatta idrottsevenemang. Att Friskis och Svettis finns kvar och kanske utökas och att man kanske kan ha musik evenemang
Till en lummig lunga med badet och sporthallen i fokus men gärna en mindre scen för olika framträdanden.
Jag vill gärna se någon mer badplats på östra sidan av ån. Samt en utökad beachvolleydel. Gärna några bänkar som man kan sitta på som publik.
En större park, som stadsparken. Ett café och en allmän badplats?
Vore toppen att kunna ha gång- och/eller gång- och cykelstall på östra sidan om ån. Skulle gärna se en (eller två) gång- och cykelbro ungefär mitt emellan de broar som finns idag, kanske en som ansluter mot gröna korridoren längs Librobäcken (runt Librobäcken skulle det behövas "rustas upp"; "planteras park" för att få den att kännas som ett trevligt stråk och inte bara en bakgård (utanför Fyrishovsområdet, men kanske bör ingå i projektet?)
Fler broar så att det går att komma över ån. Öppna åstråket längs med Fyrishov. Behålla de lugnare delarna och odlingsytorna. En finare del av parken med perennplanteringar likt Drömparken i Enköping. Behålla minigolf och beachvolleyplaner. Komplettera med tennisplan, bryggor, lekplats.
Inga parkeringar på området.
Jag vill se en stor park för spontanidrott - och lek och spel. alltså inte för uppstyrt utan en park där vem som helst kan köra beachvolleyboll, badminton, stort schackspel, hinderbana, utegymma samt en stor utflyktslekpark i mitten av detta så barnen kan leka medan föräldrar och andra leker/spelar/tränar. Kanske också bad i Fyrisån om det går att få till.

Jag vill att badet ska finnas kvar. Resten är egentligen mindre viktigt.
Stärka och utöka den biologiska mångfalden. Exempelvis se till att näktergalarna även i fortsättningen sjunger i försommarkvällen. Se till att gång och cykelvägarna är i gott skick. Att nuvarande grönytor inte bebyggs. Att det även i fortsättningen finns möjlighet till bra träning och andra aktiviteter.
Vara en viktig samlingsplats för människor som vill vara medlemmar i en idrottsförening och känna ett sammanhang
Att campingen och utebassängerna är kvar. Locker turister och ligger centralt till uppsal centrum . Idrotts ytan ska vara kvar med grönområden som Även kan användas till uppträdande musik, festivaler och dyl. Mycket viktig plats för uppsala .
Bevara den som det är. Bygg bara en bro över ån vid tuna trädgård kolonin så folk kan komma lättare över ån. Finns bara två broar i nuläget och det är långt från varandra så folk som bor i tunabackar måste bege sig ner till Fyrishov eller mot librobäck. Finns många äldre som bor i området.
Behålla det öppna området
Mer öppna ytor för gångtrafikanter passera mellan stugorna o tunabackar
Det ska finnas 50-meters bassäng inomhus som nu, fast uppfräschad. Fyrishov är historiskt en badplats i första hand. Det är viktigt att det finns möjlighet till motionssim i centralt läge.
Jag har bott i området sedan 1979 o då var gräsområdet mycket större så undvik att nagga för mycket på området Jag är nog konservativ o tycker att kolloparken är fin som den är På andra sidan är det ju mest fält med ogräs - för länge sedan var det gräsmattor där med Möjligtvis ordna fler badplatser om man anser att Fyrisån har godkänt vattenkvalitet Tyvärr måste man ha i beaktande att det finns gott om individer som förstör o inte vill ha fint kring sig så vitsen med att ordna kulturella installationer blir nog att de blir nedklottrade o förstörda Just nu har vi problem med hemlösa med missbruk som gör inbrott o förstör på koloniområdet
Viktigt att det blir en plats för alla - gärna i högre grad än idag. Simhall och utebad, alla träningsanläggningar som finns idag, möjlighet att hyra kanot, möjlighet till konserter inomhus och utomhus, men gärna att man öppnar upp så att det går att promenera, cykla och springa längs med ån och inte utebadet bryter av det. Fler badbryggor i ån vore inte heller fel. Om det byggs bostäder är risken att det blir en plats för de bor där och inte för alla Uppsalabor.
Behåll grönområdet nedanför kolonistugorna som det är, behåll kolonilotterna, bygg en gång- och cykelväg längs ån där nu utebadet skär av. Behåll alla gamla träd och all grönska, och låt den fortsätta längs hela ån. Behåll möjligheterna till bad och simning inomhus och utomhus, bygg ytterligare badbryggor i ån. Behåll alla möjligheter till motion som finns idag och möjligheter till konserter utomhus och inomhus. Låt det vara en plats för alla och bygg inte bostäder nära ån som gör att platsen upplevs som privata ytor för dem som bor där.
Jag vill se att grönområden, fotbollsplaner och Kolloparken i stort behålls som det är idag. Vill absolut inte se mer bebyggelse i detta område. En stad måste ha lungor i form av parker och grönområden och inte enbart bestå av tätbebyggelse.
Att riva bassängerna på Fyrishov är helt uppåt väggarna.. Kombinationen sim och träning och vattenlek på ett ställe är unikt.. De andra planerade bassängerna behövs också i ett växande Uppsala.. Tack vare tränings kombinationen stora bassänger och vatten lek och vanlig träning gjorde att min 7 åriga dotter simmar mer än 500m...
Simbassänger, äventyrsbad och SPA/relaxavdelning med pool, bubbelpool, ljusrum, bastu (olika)
Vara en plats för motion bad och rekreation. Löprundor runt ån samt stora gräsytor för aktiviteter.
Tycker att det stora parkeringsområdet väster om Fyrisån skall bebyggas med ev. parkeringar under jord. Öster om ån kulturevenemang, sport och glass i stora lass.
Tänk New Yorks Central park!
Bygg ut gymnastikhallen med en trupphall. Bygg en till multihall så fler får möjlighet till att träna.
Skulle vara trevligt med mer sittplatser och sånt längs med ån, kanske någon teaterscen för aktiviteter under sommaren, eller en del som isas under vintern för gratis skridskoåkning.
Skulle gärna se fler beachvolleybollplaner då intresset har ökat på sistone. Det är väldigt bra att kunna ha så många banor på samma ställe för att främja det sociala och möjligheten för träningar och tävlingar.
Fler gång- och cykelbroar över ån. Bevara de gröna ytorna och hålla borta biltrafiken, göra det till ett grönt vardagsrum för Uppsalaborna utan krav på konsumtion. Några offentliga toaletter för besökarna. Rusta upp Fyrishov lite, eftersom det är en populär träningsanläggning
Utökade badmöjligheter inomhus och utomhus. Ett nytt badhus behövs på Fyrishov (även om bad i gränby ska byggas). Fritidsaktiviteter som kanot, sup och kajakuthyrning. Kanske olika foodtrucks.
Bygg absolut inte sönder området med bostäder. Detta misstaget har kommunen gjort tidigare. Låt området vara till för rekreation och aktivitet nära stan.
Tillgängligt, tryggt, inspirerande till aktivitet o idrott och uteliv
Mycket grönytor och en möjlighet att använda Fyrisån mer
Behåll de gröna ytorna. Gör en stor härlig park!
En cykel och gångbro över fyrisån som en naturlig fortsättning av cykelvägen som går längs koloniområdets stängsel. Sammanhållen cykel och gångväg på båda sidorna av Fyrisån dvs tvinga Fyrishov att släppa till mark. Behåll många beachvolleyplaner. Bevara alla gamla träd. Behåll campingmöjligheter. Utöka antalet platser utefter Fyrisån där det går att gå i land för kanotister.
Duschar vid beachvolleyplanerna
Mycket grönska
Parkytor

Jag vill att de som bor i området både i tunakolonierna och i bostäderna runt området skall kunna njuta av friden och naturen och kunna ha sin tid i koloniområdet med lugn och avslappning. Det bästa vore om fotbollsplanerna som finns i området gjordes om till park natur med bänkar och växtlighet. Kanske några grillplatser och parkour ytor. Eventuellt en tennisplan. Om fotbollsplanerna skall finnas fortsatt måste det sättas upp bullerplank och mer hinder så att ljud inte fortplantas. Jag tycker att man skulle kunna flytta fotbollsplanerna närmare fyrisån och skapa fler kolonilottor eftersom det är enormt tryck på att hitta en kolonilott. Väntetiden just nu är 6 år för att kunna odla något.
Jag skulle framförallt vilja se att simhallen får vara kvar, för barnen och egen träning.
Ett större parkområde med framförallt gräs och spridda träd som öppnar upp för picknick, och gärna göra det möjligt att bada i ån också.
Öppna upp årummet men samtidigt utomhusbad
Bygg ut badhuset! Större, bättre utomhusbad med rutschkanor. Jacuzzi. Rutschkanor med badringar.
Jag vill att beachvolleybollplanerna ska utökas och förbättras! Det är en fantastisk plats där det är fullt med folk som spelar så fort snön är borta och så länge mörkret håller sig borta. En fantastisk sport för unga som vuxna. Vi är många som spelar och tävlar på fyrisbeach redan idag. Även andra människor från norr till söder kommer och tävlar varje år flera gånger. Sedan vill jag att det ska byggas en rolig lekplats för dom små. Det är många som kanske har syskon som utöver idrott på Fyrishov eller vid beachplanerna och kanske har en förälder som spelar och att då kunna ta med hela familjen för att leka, umgås och spela beach hade varit fantastiskt! Tror även uppskattat av campinggästerna 😊
Belysning kring beachvolleyplanerna. Bygga ut med basket. Grillmöjligheter.
Absolut inga lgh eller hus! Då blir allt förstört! Vill ha parker, bänkar att sitta på o umgås på gräsmattor!
Underlätta idrottsutövande
Ta till vara på årummet mer. Öppna upp mot ån på samma sätt som man har gjort längre söderut. Gång- och cykelstråket på östra sidan av ån behöver bindas ihop. Det saknas också en riktigt bra lekplats i området - gärna något som är kul för flera åldrar.
Behåll beachvolleybollplanerna och förbättra dem gärna. Stig längs med ån på båda sidorna
Ett bad med äventyrsbad samt grönområden.
Fler beachvolleybollplaner och yta för att kunna hålla tävlingar på hög nivå (elit)
Det behövs en bro över ån mellan Fyrishovs badhus och campingen. Den bro som är idag kommer man bara åt genom att gå runt hela huset om man kommer från Tuna backar.
Jag vill att det ska vara möjligt att bada där även i framtiden. Varför frågar ni inte om det? I övrigt vore det fint om det gick att gå och cykla längs med ån även på östra sidan ån. Samt om det blir en fin park typ stadsträdgården. Men viktigast är badet. En tråkig inomhusbassäng i Gränby är en usel ersättning.
Rensa upp och skapa badplatser. Vackra odlingar. Rekreation.
Hej. Om man går från väpnargatan och gångvägen ner mellan koloni trädgårdarna så kommer man ner till ån. Där skulle jag älska om ni röjde vassen o växtligheten o gjorde en härlig sittplats vid vattnet. Hälsningar Lena Persson
Förbli ett grönområde inte massa bostäder
Förbli grönområde inte massa bostäder
Om möjligt cykel/ gång bana efter ån med sittplatser
Ta bort stängslet mot ån och gör så att det gå att springa och cykla längs ån på båda sidor. Öppna glasskiosk och café intill gångstråket längs ån. Öka mängden träd, bänkar, badbryggor och bygg ett rejält utegym med stockar i direkt anslutning.
Mer trivsamma, välskötta utflykts- och umgängesytor, utan inträde eller krav på att köpa något. För mkt kommers i Uppsala, för få inbjudande platser utan köpkrav.
Badhus: med möjlighet till utomhusbad vintertid! Typ Bains de Paquits I Genève ! Låt koloniområdena vara kvar och kulturminnens märk det! Röj upp årummet på båda sidor! Ljudisolera Försvarets skjutanäggning och runt trafiklederna runt om: mycket mer ljud än i Ulleråkers området: inte samma förutsättningar som där, dessutom mycket platt och utsatt för vind och drivbildning vintertid - ej lätt att underhålla vintertid
Möjlighet att bada i anslutning till beachvolleybollplanerna
Utöka antal beachvolleyboll planer
Jag hoppas verkligen att man satsar på att behålla och utveckla utebadet ifall innebadet stängs. Finns massor att utveckla där med det fina området. Det är en oas för så många av oss och känns galet att inte ha fler badplatser i stan. Allt kan inte flytta till gränby.
Behåll Friskis gymmet på fyrishov! Fler broar så att man inte behöver ta omvägar för att ta sig runt i den fina miljön, fokus på fina platser med stort fokus på naturen
Kanske med skåp för att låna utrustning! Fler idrottsplaner för barn. Återkommande evenemang!
Skulle vilja att det fortsatt finns plats för bad i området
Att det fortsätter att vara en mötesplats för idrott och rörelse. Där det är liv och rörelse med möjlighet för att arrangera stor och små evenemang för alla åldrar och alla intressen så som konserter, mässor och happenings!
Behåll det som det är. Vi behöver ett bad här allt kan inte finnas i Gränby. Det är så dålig med bad i Uppsala. Dessutom långt bort och svårt att ta sig om man inte har bil. Fräscha upp alltihopa så blir det nog bra. Tycker att det verkar vara många som bor på campingen. Det är väl den enda camping som finns i Uppsala just nu. Idrotts hallarna ser jag också är flitigt använda. Det är väl det som är meningen allt kan som sagt var inte finnas i Gränby
Fler beachvolleybollplaner, fotbollsplan, minigolf, kanot, storschack
Ta bort campingen och bygg en bro över till andra sidan. Skapa parkområde där det idag är camping.
Behåll volleybollplanerna, rusta badhuset.
Möjligheter till att idrotta och vara ute i naturen. Inte massa byggnader och asfalt.
Ta inte bort badet, Uppsala behöver minst två full stora bassänger
Se till att promenadvägarna runt ån bibehålls och underhålls



Jag vill att området ska bli mer familjevänligt samt ett bra utrymme för sport och aktiviteter. Fyrishovsområdet har alla möjligheter till att bli ett sportområde, ett ställe där olika sporter kan samlas.
Gång/cykel broar gång och cykelvägar på båda sidorna om ån Park typ stadsparken
Rusta anläggningen till en fin, fräsch och inbjudande anläggning. Gör ån ännu tillgängligare att använda för bad, kanot, sitta vid vattnet mm.
Utveckla beachvolleyboll området så det känns lite mysigare . Det är en bra samlingsplats för ungdomar .
Grönt och mera grönt. Låt träd, buskar and ängar växa.
Jag önskar att det fanns fler beachplaner, jag tror att det skulle göra gott för Uppsala som stad och för beachvolleybollklubben. Under högsäsong är det ofta fullt då de många studenterna i staden också gärna spelar, och dessutom skulle en större arena möjliggöra större evenemang både professionellt och för till exempel studenter.
Beachvolley anläggningen behöver utökas med glera banor och belysning och eventuellt läktaren.
Det finns egentligen bara en sak som är viktig, och det är att det kommer finnas möjlighet till att kunna simma i framtiden! Så tråkigt om detta läggs ner....allt flyttas till Gränby området. Vi behöver bevara denna möjlighet här i centrala Uppsala.
Många här i området har valt att bo här pga närheten till Fyrishov :)
Med vänlig hälsning
Camilla R Tjällen
Viktigt att behålla det som redan finns.
Tillgängliggöra utrymmet vid ån mer.
Viktigt att ordna med parkeringsplatser till bad och idrottsevenemang.
Behåll beachvolleyplaner
Gärna flera beachvolleybollplaner
Fortsätta att vara öppet och fint!
Det hade varit kul med restauranger eller något kafé. Eller fler ställen att sola på när till Fyrisån.
Möjlighet till bad att motionssimma året runt.
Fortsatt vara en samlingsplats för alla. Jag har som växt upp i Uppsala har många minnen från Fyrishov. Beachvolleybollbanorna får gärna vara kvar, men skulle behöva lite mer "arenakänsla". En läktare att hänga på och en byggnad för sekretariat.
Behåll möjlighet till aktiviteter vid och på Fyrisån. Dusch och omklädningsrum för utomhusaktiviteter och/eller bastu med kallbad i Fyrisån.
Jag vill att mycket ska bevaras som det är, eftersom det är fint redan idag. Dock vore det bra med en bro över ån i närheten av Fyrisfjädern/kolonistugorna.
Fortsatt en plats för bad både utomhus och inomhus. Större och fler utomhusbassänger. Inomhus : Bassänger för motionssimning, träningssimning och undervisningsbassäng samt varm bassäng för specialträning. Utökad parkområde för fler utomhusaktiviteter.
Utnyttja ån. Inte för mycket gratis, då blir det stök. Smakar det så kostar det. Ni är inte välgörenhet!
Låt det vara ett grönområde för fysisk aktivitet, rekreation och odling - inspirerat av det som redan finns i närområdet: kolonilottsområdet, odlingslotterna, grusvägarna, idrottsplatserna.
Jag vill att badet ska få finnas kvar med möjlighet att bada både inne och ute. En lite större utomhusbassäng vore bra.
Behåll och utveckla detta koncept genom att skapa mer utrymme för träning, rekreation och umgänge.
Det är svårt att svara på denna fråga när man inte vet om Fyrishov ska rivas eller inte.
Fortsatt olika idrotter! Beachvolley, simning, bowling, gymnastikhall, trupphall!
Det behöver inte utvecklas.
Gärna läktare o mysiga hängplatser kring beach volleyboll planerna. Helst ännu fler planer. Är alltid mysigt med restauranger nära ån.
Det ska vara en trygg plats där människor naturligt möts, promenerar, träffas, umgås och känner sig välkomna.
Absolut inget bygge av lgh eller hus!!!! Uppsala är redan förstört på såå många ställen , finns ju knappt några grönområden kvar! Bygg utan för staden!!!!!!
Fortsätta inkludera mer sporter! De små sporterna behöver mer stöd, som tex beachvolleyboll. En beachvolleyboll hall.
Fler bord o sittplatser. Kanske en grillplats
Mindre ogräs längs cykelvägarna.
Utveckla den bad och fritidsanläggning som redan finns på plats. Lägg ner pengar på detta som redan är en etablerad plats för detta. Det ligger så centralt vilket gör det tillgängligt för många. Familjer som inte har så stora ekonomiska möjligheter så är det lättare för dem att nyttja en anläggning centralt. Barn till ekonomiskt utsatta familjer större möjlighet att bada och idrotta när anläggningen ligger centralt. Det jag som boende nära ser som besvärligt är att det behövs fler parkeringsplatser. Ett parkeringshus som rymmer många bilar. För oss som bor här är det väldigt svårt att hitta en parkeringsplats.
Ser gärna en utbyggnad av beachvolleyplanerna.
- 25-meters simbanor utomhus - Över-designa inte alla ytor, då lämnar man inte plats för spontanitet och lek - Om ett promenadstråk vid Fyrisån på sidan av Fyrishov utvecklas är det viktigt att man tänker på insyn och säkerhet för gäster som badar. - Behåll sim och bad i Fyrishov, flytta inte på aktiviteterna - Fler mötes- och sittplatser utanför Fyrishov - Intervjua personerna som jobbar där, de har bra koll på vad som fungerar och inte.

- Behåll det lummiga och gröna, ta ej bort lägg hellre till fler träd och buskage -
Möjlighet att ta sig till fots på båda sidor om ån. Möjlighet att känna närhet till vattnet. Sittplatser, bryggor etc. Gärna möjlighet till sport, beachvolleyboll, grillplatser etc. Äventyrsbana över ån. Hyra kajak o sup. Underlätta simträning i ån ( ställen att gå i/upp o vila vid bryggor etc.och att kallbadhuset andra årstider Borde finnas en stor utomhusbassäng vid Fyrishovbadet. Fjuttigt med endast en "hotellpool".
Större utomhus bad. Gärna en vuxendel som skiljer sig från barndelen. Behålla möjligheten för skolor att komma till er och öva simning. Utveckla spaområdet. Musikfestival på sommaren.
Det skulle vara bra med en renovering av simhallen då delar upplevs som rätt sunkig. Investerar i fungerade kameror och IT-system för att se vad man gör fel i sina övningar, samt renovera dusch och omklädningsrum i gymnastikhallen. Anlägg ytor för en butik som har idrottsprodukter (idrottstejp, kylpåse, proteinpulver, kläder, annan utrustning etc. ). Anlägg en klättervägg eller flera klätterväggar. Erbjud uthyrning av SUP:ar/kajaker/roddbåtar i anslutning till ån.
Fina platser intill vattnet med sommarbarer, restauranger och plats för människor i alla åldrar att umgås. Lekyta men också plats att slå sig ner. Viktigt att bevara temat med sport och aktivitet.
Evenemang eller stor park. Om det ska byggas boende så tycker jag det skulle vara trevligt med ett radhusområde centralt. Gärna några beachvolleyplaner till. Och så att man kan gå och cykla längs med ån
En plats för rekreation och återhämtning. Jag vill se en utveckling av den välbesökta badmintonhallen som behöver rustas upp och stötts av kommunen när det kommer till tillgänglighet. Klubben lockar spelare och besökare från hela världen och bidrar till att fler unga rör på sig och umgås på lika villkor i världens mest jämställda sport. I området runt hallen hoppas jag att det finns parkytor att röra sig i och både motionera men också bara strosa.
Grönområden bevaras. Idrott/rörelse är viktig både ute och inne även framöver. Rusta de områden som behöver det kontinuerligt. Det ska vara lätt och tryggt att röra på sig i området till fots, på cykel eller med barnvagn t ex.
Simning är en färskvara och simkunnighet kontrolleras av skolan årligen. Det gör att simbassängen är viktig för området så länge det är ett kunskapskriterie för skolan men också en räddning många gånger på badplatser. Att dessutom Äventyrsbadet gör att människor i alla åldrar tränar sin vattenvana.
Önskar att sly och annat ska tas bort längs ån så att ån kommer fram mer.
Mera badhus
Mer natur och att badhuset renoveras, men det ska vara kvar.
Ta till vara på ån och dess ytor. Renovera poolområdet
Behålla det "inte så tillrättalagda". Ett ställe dit alla kan komma. Och behålla lugnet, vilket är viktigt för koloniområdet.
Att utvecklingen inkluderar platsen som en historisk badanrättning. Kallbadhus eller annan möjlighet att komma ner till Fyrisån. Möjlighet att komma i och ur med kanot på Fyrisån. Fortsatt möjlighet till badanrättning.
Det som finns i fyrishovsområdet i dagsläget är väldigt bra, dock är en uppfräschning kanske på sin plats. De små kolonilotterna kan organiseras lite bättre och stigar kan på sina ställen anpassas bättre för gång- och cykeltrafik.
Till en trevlig grön oas för Uppsalaborna att vistas på för aktiviteter och avkoppling, Lättillgänglig plats med utomhusgym, boulebana, plats för foodtrucks. Lite som Bouleråker. Utomhuspool, badtunna och bastu.
Grönytor, motionsmöjlighet med bassäng är viktigt.
Rusta området längs ån, nya planteringar tex
Fint som det är
Utveckla med mer idrotts- och fysisk aktivitet yta och bibehåll fina grönområden och parker som gärna får smyckas med blomster Skulle gärna se fler beachvolleyplaner, gärna med belysning, läktare/ pergola där man kan söka skydd från sol, vind och regn.
För idrott och motion
Jag önskar bättre sittmöjligheter utanför Fyrishov och gärna platser hänga på när man väntar på vänner inför eller efter ett besök.  Utveckla och renovera gärna simanläggningen, helst stora simhallen och omklädningsrummen. De är slitna.  Bättre och säkra cykelparkering i anslutning till entréerna. Ramlås vore bra.  Få flera att resa kollektivt till Fyrishov. Tex Erbjud bussbiljett och entréavgift i samma biljett. Ser gärna mobilitetsåtgärder.
Kommunicera gärna vad ni får för resultat från dialogen. Hur kommer synpunkter att användas?
Fler broar över ån, men framförallt - ta tillvara på förutsättningarna som finns och ordna än mer idrott! Succé för Bouleråker; gör motsvarande eller helst än mer i fyrishov?
Bevara grönområden. Stor fin park. Motionsspår. Skidspår på vintern. Badhus. Många träd. Lummigt. Promenadstråk. Plats för vila och naturupplevelser.
Mer plats för kulturupplevelser.
Gång och cykelväg även på östra sidan. Bro över ån där det tidigare fanns i planen, dvs mellan odlingslotternas och Tunakolonin. Idag kan man inte gå längs ån förbi området, det är inte gästvänligt med höga staket och låsta grindar. Låt oss gå förbi längs ån!
Badhus och badmöjligheter ska finnas kvar!

Ett grönt och lugnt område som ger stillhet och ett bad och en idrottsanläggning.
Inga mer lägenheter längs ån!!!
Mer trädgården o grönområdet och fler solsängar.
Tycker att det inte behövs någon park alls. Eftersom det finns en fungerande gång/cykelbana räcker det. Finns stora fördelar med områden som inte är park, utan mer natur. Det gynnar flora och fauna på ett helt annat sätt.
Bättre koppling till ån och möjligheter att röra sig till ån och nord syd
Ett stort önskemål att att möjliggöra till ett allmänt promenadstråk längs med fyrishov (där Fyrishov ligger idag)
Om badhuset rivs så måste det ersättas med någonting som är av samma typ. Inte ersätta ett aktivitetsområde med bostäder
Ta tillvara på föreningslivet som finns i området idag och stärk deras möjligheter till bra anläggningar. Sedan försök att få in fler aktiviteter för motionsidrott
Jag tycker att området ger stora möjligheter till park och grönområden och möjlighet rekreation
Fler sandtytor med möjlighet till sandidrott (beachvolleyboll, beach handboll, beachfotboll) evenemang med läktare/sittplatser för åskådare.
Jag promenerar längsmed ån nästan varje dag och det vire roligt om vägen rustades upp och det blev lite mysigare att gå där samt mer belysning då jag tycker det känns otryggt på kvällen.
Vill att det förblir som idag. Förändring bara förstör.
Mer aktivitetsytor, utegym, hängtytor vid ån, promenadstråk längs med ån/grönytor.
Det hade varit positivt om man kunde gå längs med ån hela vägen. Mer inbjudande platser att sitta ner naturnära, men kanske även något café. Jag vet inte hur vattenkvalitén är i ån så nära stan, om den är ok hade det varit härligt med badbryggor.
Jag hoppas att idrottsanläggningen får vara kvar.
Badplats nära fyrishov camping
Renovering av badhuset
Jag önskar att det inte byggs några hus där. Anlägg fina parker. Önskar inte att det ska finnas plats för stökiga och högljudda arrangemang och tävlingar så bidrar till att det blir smutsigt och att lugnet störs.
Mer restauranger, konditorier, och en stor matbutik skulle vara bra!
Bättre möjligheter för de lokala idrottsföreningarna.
Behålla och ta hand om det fina man har, det bara se på resten utav stan. Det finns inga gröna områden kvar. Bara asfalt och avgaser.
Det man kan utveckla mer är väl löpning och promenadstråken längst ån, och kanske göra en mer "seriös" badplats.
Fortsätt fokusera på idrotten, med möjlighet för användning för kultur och utställning.
Se till att man kan gå längs ån.
Jag hade önskat att man kunde utöka beachvolleybollområdet så att vi fick 8 planer istället.
Att beachvolleybollplanerna får vara kvar alt. flyttas. Det hela beachföreningen verkligen saknar är lampor till planerna så vi kan spela kvällstid! Det hade även varit guldvärt med mera sittplatser runtom planerna och även en liten "stuga" med stora fönster så man kan sitta inne vid dåligt väder och titta på matcherna. Plantera mera blommor för att få lite färg, lummighet och "parkkänsla". En restaurang, café eller bättre kiosk där man kan köpa lunch och lite smätt och gott.
I would like to have more places for social activities, for example: - board game events - cosy café with home-baked cakes/pies... - handcraft workshops (potery, painting, woodwork, jewelry, sewing, knitting, art, ...) - cultural art (theater classes, film workshop, recording studio to rent for music or podcasts, ...)
I would also like to have a "sportluftsytte läggning" in Fryrishov basement.
Önskar ett Café/ bageri där man kan fika. Sociala ytor, mer grönt och blommor.
Önskar en tennisbana i närheten. Kul med volleybollen men en tennisbana vore också jättebra! Finns ingen nära stan. Närmast är UTK vid gränby.
Simskola är viktigt. Pooler utomhus på sommaren. Gärna större pooler och fler restauranger /caféer Grönytorna längst med ån måste få vara kvar
Renovera Fyrishov. Att flytta ut simhall till ett område som i praktiken kräver att man äger en bil är fel. Dessutom till ett område som det känns otryggt att vistas i, särskilt kvällstid. Staden blir mer levande med en simhall som ligger centralt. Fyrishovs läge är välbekant för generationer uppsalabor och aktiviteter pågår året runt. Till skillnad från exempelvis en park. Att riva och bygga nytt på annan plats är ett exempel på avsaknad av förstäelse för en stads själ.
Vill ha ett stort område utomhus med ett fint utegym VIKTIGT!!!! att man har parkeringsplats som alla har råd med, man kan införa parkerings skiva då får man fler besökare, speciellt barnfamiljer o studenter, pensionärer
Utveckla området . Renovera fyrishöv
Att det ska vara store
Man ska kunna leka och ha kul, men även ta det lugnt och läsa. Bänkar för dom som vill sitta ner men även gtäsyta att sitta på gräset och ha picknick! ☺
Bevara det gröna och låta det vara en plats för att kunna promenera på och utföra idrottsaktiviteter som beachvolleyboll, utegym. Men sittytor längst ån, på ett mysigt sätt.

Naturbad och en utomhusbassäng. Gångstråk på båda sidor av ån. Ytterligare bro (ar) Fina picknickplater, utomhusscen och info tavlor om fåglar, träd, fiskar m.m. Inte bygga mera hus.
Fortsatt simhall
Utomhusbad
Att det fortsätter vara en viktig mötesplats för folkhälsa och rörelse
Stor lekpark, bad, natur, träning, konserter och evenemang
Inte fler lägenheter
Mycket grönytor, plats att umgås, gärna med hund
En bro över Fyrisån gör mer rörelse
Vore bra med bredare (och bättre underhållen) gång- och cykelväg längs ån på båda sidor. Det får absolut inte byggas bostäder då detta område är viktigt grönområde för den redan förtätade staden. Den gröna lungan i tätbebyggt område.
Snälla behåll odlingslotterna. Det är massa bi humlor och och fågelarter som trivs där. En ekologisk mångfald i centrala delar av stan.
Vill definitivt att badet ska vara kvar!
Sammanhängande promenadstråk på östra sidan av ån. Toalett någonstans utmed ån.
En lekpark med vattentema där man leda om vatten från ån/bäcken i små kanaler, i små bassänger som kan däckas upp, ett vattenhjul, manuell pump. En lekpark med trädkulpturer med fantasifigurer, tomtar som är roliga för barn och vuxna och som uppmuntrar till rörelse (motionsbana för barn) och naturundervisning (Natur)skolan kunde använda den så som privat personer. Utegyms och lekplats bredvid varandra (lik vid Lundelska skolans idrottshall, den är poppis och fin) Cykel- och promenadstråk längs ån på simbadssidan. Picknickbänkar med tak/ väderskydd så man kan sätta sig under tak för rast när man tar en promenad i regnet. Små trädgårdsrum (temaparker) som de har i Enköping längs med ån. En trädgårdsdag som Enköping har vid ån med trädklättring, musik, mat, växtförsäljning, föreläsningar. Ett labyrint planterat av höga buskar. Hängstolar från träden. Plantering av fruktträd och grillplats som i Gränbyparken. Offentligt toalett (dass) En trafiklekplats. Minigolfbana.
Tillgängligt och välkommande rekreationsområde, för alla åldrar med badet som viktigaste inslag. Men hemska gärna en promenad-, kultur- och lekpark också!
Gångstråk längs ån. Gott om odlingsytor Offentlig toalett
Fyrishovsområdet bör vara som det är. En plats för lek och idrott. Badet och idrottshallarna bör rustas upp och området omkring bör vara vänligt och grönskande såsom det är idag. Gärna kunde det bli fler planteringar och små picknickområden. Det är trevligt nu, förutom att parkeringsplatsen mellan Fyrishovs multihall, bowlinghallen och badet skulle kunna brytas upp en smula och kompletteras med träd och grönska. Uppsala behöver mer träd och små fickparker. Det är för många öppna stenytor som är oerhört heta och ogästvänliga under sommaren. Om en utveckling ska göras är det viktigt att fokusera på att det ska kännas tryggt att vistas på platsen. Att det inte utvecklas till tillhåll för kriminella eller att Fyrishovsområdet bebyggs med sterila bostadskomplex för "ånära-boende" vilket kommunen verkar hysa en förkärlek till.
Komplettera promenadstråket utmed ån. Utveckla området längst ån vid Librobäck!
Öppna åkanten nedanför Fyrishovsbadet så att det går att cykla och promenera hela vägen på den sidan av ån också.
Mer parkyta och möjlighet till bad i ån. Upprustning av badbryggor. Behåll odlingslotter för möjlighet till odling.
.mycket natur
Gångväg längs med vattnet hela vägen runt ån. Utomhusbad. Parkmiljö.
Mer park ytor och odlingsytor
Jag önskar att det utvecklas minimalt då arrangerade områden inte alls inbjuder till och ger samma avkoppling och rekreation som ett orört/naturligt område gör. Men ett sommarcafé längs ån på sommaren i höjd med kolonilotterna hade varit trevligt.
Campingen finns kvar. Sportfält kvar. Ordna en park utmed röda husen på Folkungagatans baksida. Där finns plats för en lekpark, bänkar och bord och rabatter. Ha filt på gräs för picknick och läsning. Gör ni en massa små indelningar för specialintressen så förstör ni de fria stora ytorna!
Fler sittplatser nära ån. Behåll odlingslotterna. Se till att promenadstråket är upplyst och känns tryggt.
Området bör ha kvar sin karaktär av område för rekreation, idrott, evenemang och aktiviteter. Det är ej önskvärt med mycket mer bebyggelse. Simhallen behöver helrenoveras eller möjligen behöver byggnadskroppar rivas och ersättas men att de ska bli så mycket större är inte önskvärt menar jag. Fler parkytor med utrymme för kultur, konst och sittplatser vore fint.
Behållas som det är med en uppfräschning av simhallarna/badet. Även om Gottsunda badet behöver renoveras och borde så också göra och även bygga en ny simhall typ vid Gränby området, så behövs Fyrishovs sim/badanläggning vara kvar för att ge samtliga invånare har möjlighet till att både lära sig simma, utveckla sin simning genom träning (alt från barnåren till vuxen) men även kunna utöva träning av annans vattensport så som simhopp, vattenpolo, vattengympa av olika slag.

Att man rensar bort en del träd och framför allt all sly så det blir trevligt att gå och cykla längs med ån Som det är nu så ser man knappt själva ån och det är väl inte det som är meningen
Vore fantastiskt med en till bro över ån i höjd med odlingslotterna
Sparsamt
Mer kolonilotter :)
Det ska bli ett område för oss som bor i lägenheter här i närheten så att vi kan vara där med barn och barnbarn. Vi kan köpa glass och leka ute.
Den fantastiska diversitet av aktiviteter (allt från rugby, fågelskådning, simning, bowling, gymnastik, campingen, volleyboll, ute gym, Frisks o Svettis, friluftsbad, odlingsytorna, och promenadstråk) i ett område där befolkningsmängden ökar exponentiellt är av största vik för stadens hälsa. Vi kan andas där, hitta lugn, motionera och träffa andra Uppsalabo - och det ligger precis var vi bor.
Specifikt: Inga nya bostäder! Fyrishovs området skulle gynnas av en gångbro över Fyris ån vid kolonilotterna. Bron skulle öka tillgänglighet för boende i det kraftigt tät bebyggda Börjetull området. Promenad och cykelvägarna kan upprustas. Vägen till Fyris fjäder behöver upprustas med tydliga gång/cykel banor och körfält. Kolonistugorna och lotten ska bevaras - de sätter prägel på området och gynnar biodiversitet. En gångspång efter ån på Fyrishov sidan norrut mot Ulva kvarn skulle öppna upp området ytterligare. Å slänterna ska dock förbli vilda för att bevara biodiversiteten och locka naturintresserade Uppsalabo. Fyrishov är högälskat men har tappat sin självklar pondus som aktivitetens plats. Baden (inom och utom hus) är nyckel funktioner för Uppsalaborna och ska finnas kvar. Vi har väntat tillräckligt länge för upprustning.
Mer tillgängligt, mindre stängsel, kanske en gångbro då det är långt till Librobäck. Bättre logistik för joggingtur runt ån, ev bredda gångbanan och rensa ogräs/sly. Fler bryggor. Smidigare båtuthyrning
The pool is a bit tragic, it needs serious modernisation. Would be good if there were more picnic and barbecue areas.
Kunna gå längs ån även där Fyrishov har åkanten idag, så man inte behöver gå runt. Gärna mer planteringar, träd, buskar och sittplatser. Men öppna ytor behövs för spontanlek och annat. Bygg inte mer hus.
Jag som bor granne med Fyrishovsbadet önskar att det inte ska bli utomhusevenemang i stil med Reggaefestivalen, som gör det omöjligt att vistas inomhus i min lägenhet. Mindre konserter på scen vid utomhusbadet stör mej inte lika mycket. En gång och cykelbana på östra sidan av ån vore trevlig.
Hundlekpark med lite agilitymöjlighet
Jag vill gärna att grönskan och odlingsområdena består och gärna se mer odlingslådor av kommunen exempelvis.
Fortsatt fina odlingsytor.
Att grönytorna bibehålles och utvecklas, framför allt odlingslotter och koloniområde. Att inte området bebyggs.
Lotterna behöver ses över. Träd som askar i planteringarna bör rensas bort. En toalett med kodlås är ett måste på området för lotterna.
Först och främst vill jag att det ska finnas badmöjligheter kvar. Badhus och utebad. Det är extremt viktigt för att främja rörelse och simkunnsighet hos Uppsalas invånare. Fyrishov är enkelt att ta sig till och har allt man kan behöva så det behöver få finnas något likvärdigt i framtiden.
Fler lekplatser och platser för barn eller att ha picknick vore också trevligt. Jag vill att det ska finnas fler övergångar över fyrisån och möjligheter av att njuta av fyrisån. Det är väldigt igenvuxet nu och inte alls så trevligt att gå längs med ån på alla platser. Kanske någon brygga längs med ån, så som de gjorde när de renoverade Sköndalsbadet i Stockholm.
Mer vacker natur, och kanske mer odling!
Badhuset bör verkligen rustas upp och säkras för framtiden. Viktigt för alla som bor centralt, unga som gamla, att ha tillgång till simning och bad. Ett promenadstråk på båda sidor ån skulle öka tillgängligheten. Många badar idag i ån utan att badvattnet kontrolleras. Rusta upp och se till att Fyrisåns vatten är tjänligt att bada i och gör badplatser längs med ån. Det skulle verkligen förbättra sommarmånaderna för alla som bor i norra delen av staden.
Större parkområde, fler bryggor för bad eller dylikt.
Jag tycker att Fyrishov har varit en bra satsning och fyller de behov jag/vi har haft under många år. Jag tycker att man ska försöka lyfta fram årnumret och anlägga fler platser i anslutning till ån där man kan vila/fika/bada
Grönytor med möjlighet till spontan aktivitet för ungdomar och andra hugade. Promenadstråk och sittplatser. Behålla och rusta simhallen som verkligen behövs. Det räcker inte med ett bad på gränby sportfält. Ett öppet och välkommande område som lockar till att vara ute för såväl gamla som unga.
Behåll grönområden och ta hand om cykel- och gångvägar. Røj lite runt ån, det ser lite överväxt ut på flera ställen, ej så bra skött, man ser inte ån på vissa ställen pga "rufsiga" buskage. Bygg inte fler hus här!!!
Önskar att det får fortsätta vara en lugn oas med en mångfald av aktiviteter o människor. Bygg inte sönder det här!
Bevara seminarieparken
Att det vilda bevaras, stora träden, att fågelmatning ordnas, lugna platser
Bygga om befintligt badhus så Fyrishov får fortsätta vara ett stadsnära badhus. Mysig parkmiljö. Utöka odlingslotterna.
Jätte viktigt att vi får ha kvar motionsbadet centralt inom gång och cykelavstånd. Att simma på morgonen blir en del av vardagen. Detta avlastar sjukvården! Vi är många som är beroende av Fyrishov.
Behåll mycket grönska.
En plats att vistas i för att känna naturen även om det är i stan. Man måste inte bygga bort alla träd o grönytor. En plats med restauranger och kaféer eller för picknick. En plats för motion och promenad bland blommor och grönt. Och en säker plats.
Vi har bott här sedan 2008 och "årnummen" iordningställdes för väldigt mycket pengar men tyvärr har det bara förfallit sedan dess. Rabatter anlades och som sedan år tillbaka är igen grusade, träd har dött med risk för nedfall. 2 träd sågades ner i år men troligtvis

fel träd.
Skulle man återställa grönytor och underlätta för simmare, kanotister och SUP motionärer att komma i och upp ur ån och dessa har ökat skulle det skapa en aktivitet på ån upp till F16. Tyvärr är ju gång/cykelvägar så dåliga på vissa partier men annars tror jag att bygga slingor för stadsboende skidåkare att kunna träna rullskidor skulle uppskattas. Och att bygga aktivitetsparker för barn efter ån.
Tycker området är fint som det är med gamla stora träd och växter. Känns vilsamt att vistas där. Allt måste inte vara fyrkantigt och nyodlat. Jag antar att ni vill bygga bostadshus på sikt också, då blir det trångt mellan husen om man ser på nybyggnation på andra ställen. Människan behöver utrymme, luft och grönområden. Behåll Fyrishov!
En levande park året runt med möjlighet till lek, spel, idrott och framför allt pooler för äventyrsbad och motionsvimning.
biologisk mångfald och tillgänglighet till fots
Badet måste få finnas kvar! Vi använder det konstant! Det är väldigt viktigt ur ett hälsoperspektiv att ha nära tillgång till träning, lek och ytor för samvaro mellan unga och äldre. Utegyrn, 4-H gård, Amfiteater för sommarevenemang är några saker som skulle kunna tillföra området ännu mer attraktion
Boende, som inte är tätbebyggt mixat med grönområden, småbutiker och småskaligt
Bra motionsvim tillgång till varmvattenbassäng till folk med behov ex reumatiker. Ej i kombi med trampoliner och höga ljud som det är idag. Äventyrsbad och annat separat
För framtida utveckling av Fyrishovsområdet bör parkmiljön vara i fokus. Den norra stadsparken. En plats för rekreation i en prunkande oas. Blommor, träd och snrikliga stigar. Kanske möjlighet till odlingslotter som i Ulleråker? I ögonfallande som stadsparken? Sittplatser och plats för sällskapsaktiviteter. Kanske plats för basketplan? Löparbana?
Jag hoppas att grönområdet bevaras med alla träd. Att det finns trevliga gångstråk kanske med någon brygga där man kan bada. Små oaser av sittplatser ev med planteringar. Att odlingsområdet bevaras i sin helhet.
Se punkt 1. Fyrishovsbadet ska vara kvar. Punkt.
Eftersom badet är viktigast för mig (livsviktigt) vill jag ha kvar 50 meters bassängen, men området ska dessutom vara en plats för alla, gärna stadens bästa café och simbutik.
Fortsatt badhus med 50-metersbassäng
Inte bygga bostäder, bevara grönytor
Bagga inte mer i området, låt grön matta vara, fixa trasiga ljuslyktor och lägga mer, fixa gator på rätt sätt att man kan köra och gå utan problem
Förvalta och bevara på ett modernt sätt. Uppsala växer och därmed behovet av bad i olika former. Pinsamt om Uppsala inte har ett äventyrsbad framöver.
Ett sammankopplat promenadstråk längs ån. Fler badbryggor. Behåll minigolfen. Fler liknande aktiviteter (fotbollsgolf etc) som har lågt insteg för att utföra. Utegyrn. Fler kulturevenemang.
Strandremsan mot fyrisån kanske kunde ha mer brygga längs med. Behåll odlingslotterna, rekreation, gemensamhetsytor för alla åldrar med aktiviteter, utegyrn planteringar, något för våra äldsta också.
Ingen ny bebyggelse
Gärna mera park och gräsytor. Ej bostäder.
Inom- och utomhusbad. Camping. rekreation - park utefter ån.
En avkopplande, grön plats där människor kan trivas och umgås tillsammans. Som boende på Folkungagatan (22) hoppas vi att man undviker hög bebyggelse framför oss. Parkeringar däremot skulle det väl finnas ett behov av när man bygger ut? Det kan man kanske göra plats för där?
Miljövänlig. Utveckla funktionerna som finns i dagsläget.
Absolut inte aktivitetspark med frisbees som kastas omkring. Det beror ju på vilka planer kommunen har för kvarteret Seminariet! Det skall väl iordningställas i harmoni med varandra...
För ev. frågor ring META 0705-434377
I samklang med natur och människa. Ingen nattklubb, undvika högljudda lövblås och gräsklippare. En oas för motion, vila, kultur (skulptur, mat, visor mm). Bollspel o dyl mer avskilt.
Vill att det fortsatt ska vara simhall.
Framförallt att det fortfarande finns kvar någon form av bad (i alla fall träningsbasängerna då det är en bristvara både för motionsvimmare och simskolor, och tillgängligheten på flera platser i stan gör att fler kommer ta sig dit och simma. Göra det finare längs ån, se till att det är lätt att ta sig ner till vattnet, gärna lite mer bryggor (eller fina sittmöjligheter som det finns vid ån uppe vid Eddaspången)
Lägre tid att använda 50 meters bassängen. Idag är det slut vid 08:00 måndagar och tisdagar något längre.
Vore trevligt om det gick att gå utefter ån hela vägen, även på fyrishovsidan, rensa upp utefter ån, är ganska igenväxt på sina håll.
Odlingsytor. Bevara / förbättra befintliga växtförhållanden. Ge utrymme för rekreation och samvaro. Ej biltrafik eller stora parkeringar.
Förslagen i förra frågan förverkligas
Behåll badet och utveckla det. Kvar ett ordentligt simhoppstorn.
Jag vill att de ska bli större

Fyrishov ska såklart ha ett badhus/idrottshall + badbryggor i Fyrisån. Gärna parkområde, café och konsthall eller handelsträdgård.
Jag vill ha mer bad.
parker, bad i fyrisån, äventyrsbad, planteringar. En plats för rekreation och motion.
Mer grönska och fler ytor för spontanidrott och picknick, idag alltför inhängnat för idrottsföreningar, viktigt med större grönytor, inte bara småplättar mellan planteringar och bänkar, en rejäl lekpark, gärna en utescen som inte bokas för stora evenemang (som Parksäckan nu blivit) utan tillgänglig för mer lokala artister och rimliga prisnivåer
Att det får bli en grönyta.
Stor parkyta med plats för många aktiviteter utan att man stör varandra. Inga byggnader.
Öppna upp så att man kan gå längs kanten på ån hela vägen Koloniområdet ligger som en barriär med stängsel och låsta grindar. tillgängliggör och ta bort grindar och stängsel Renovera badet och behåll familjebadet på platsen vilket har lägst klimatpåverkan jämfört med att bygga nytt
Utöka badplatser kring fyrisån.
öppna upp åkanterna och skapa trygghet, idag är det mörkt och otruggt. skapa möjligheter för paddling och fiske, soldäck och plask för fötterna. campingområdet behöver göras välkomnande och inbjudande. hur ska vi nyttja fotbollsplanerna till annat än just fotbollsplaner. kan förskolans område göras om till en stor lekplats för att återanvända gården
En trygg mötesplats. Platser att sitta på. Skugga från olika sorts träd. Tillgänglighet för alla människor Roliga saker för barn att upptäcka och undersöka
Rensa upp årummet från sly och ogräs. Utomhusgym. Ny simhall. Den gamla är förskräcklig.
Jag skulle vilja att det blev en oas för stadsdelarna i närheten och även för innerstaden som kan komplettera stadsparken. Jag skulle göra bassänger i Fyrisån i likhet med de bassänger man gjort i Göteborg kanske t.o.m. ett kallbadhus.
Inga nybyggen i form av hus eller lägenheter, endast grönområden, cykelbanor
Badet måste naturligtvis bevaras! Inte kan bara de bilburna få bada? Ingen vill åka till Gränby eller Gottsunda som ligger så avsides. Åker man till simskola mm måste det ligga centralt, ingen barnfamilj kommer åka långt bort.
Utvecklas till andra stadspark behövs gröna oaswt
I området bortser jag från bad- och campinganläggningen utan koncentrerar mig på det som är promenadstråket och även Seminarieparken som givetvis kommer att ansluta till området. Promenadstråket menar jag kan bestå för motion och lugna promenader. Gångvägen väster om koloniområdet är vackert och rogivande och bör inte ändras. Möjligen kan nuvarande badplatsen kompletteras med ytterligare en brygga. Koncentrationen bör ske när det gäller utvecklingen av seminarieparken. Där ser jag gärna att det blir sköna ställen för vila och avkoppling, boulebana, café och enklare näringsställe. I parken finns en scen med sittplatser i sten. Där hoppas jag att få höra musikklasserna sjunga i framtiden. Lagom stor scen. Låt inte parken bli ett festivalområde!! Jag har stora förhoppningar på utvecklingen av parken som kompensation för missen att upplåta delar till bebyggelse.
Fler gång/cykelbroar över ån. Ett fikaställe. Promenadstråk närmare än vid Fyrishov.
Att det utvecklas i en riktning som främjar människans mående dvs kultur, natur, möjlighet till rörelse och idrott, luft mellan huskroppar. Forskning visar tydligt vad människor mår bra utav så varför göra avsteg från det? Jag vill att den charm som finns i området idag bevaras. Jag vill inte se ytterligare ett Fyrislundsgatan! Önskar att området bevaras för framtida Uppsalabor så även de kan må bra såsom jag gör idag som boende i närheten av Fyrishov
Behåll Badet.
Bygg promenad/soldäck längs hela Fyrisån!
Fyrishov ligger i vägen för att röra sig fritt i området och runt ån. Men badet ska finnas kvar. Det gre liv med barnen som kommer dit.
Fräschas upp med nya promenadstråk och små parker, viktigt med belysning när det är mörkt. Parkliknande planteringar likt den i stadsträdgården men i mindre skala. Behålla odlingslotterna och sätt staket runt om för att värna om de som odlar så man inte tror att det är ok att gå in och plocka grönsaker, blommor mm. Kan nog lätt bli så om området ska öppnas upp för fler människor som vistas i området.
Ordnad, vacker naturpark med fokus på träd och naturmiljöer a la "engelsk park". Plats för picknick och spontanidrott som gång, löpning, cykling, utomhusgym, gruppträning och kanske balans- och hinderbanor.
Välkomnande belysta ytor dit foodtrucks kan få plats, temadagar kan arrangeras för olika grupper. Varför inte möjlighet för loppmarknad någon dag i veckan på sommaren. Färgglatt, varmt, välkomnande, dans, sång och musik som möter en vilsam miljö i skuggan.
Fler broar över ån skulle betyda mycket för att man ska kunna vistas i årummet. Det gör att man göra både kortare, längre och och mer flexibla promenadval. Ett par ordentliga badbryggor som är stabila, med badstegar vore önskvärt. Det går utmärkt att bada i ån denna sträcka men det är väldigt svårtillgängligt att komma ner till vattnet förutom uppe vid Bärbyleden där badplatserna tyvärr störs av allt brus från bilarna. Att överlag tänka på ljudmiljön vore fint. Att kunna hitta en oas som är lugn och skön mitt i stan. Det vore också fint med en glasskiosk med kaffe någonstans längs sträckan, som inte är precis vid Fyrishov.
Fler badplatser längs ån, med mysiga bryggor och duschar där man kan spola av sig åvattnet efter ett dopp. Vore skönt att slippa cykla runt Fyrishov och camping och istället kunna röra sig längs med ån hela vägen.
Bevara oasen Fyrishov
Öppna upp så att man kan gå längs med ån hela vägen på båda sidor. Plats för odling tycker jag inte behövs - Tunakolonin finns i området redan. Om möjligt ser jag gärna att badmöjligheterna finns kvar!
Åstråkets kvalitet och skötsel behöver förbättras. Fina uppvuxna träd finns, och ska värnas, men sly måste gallras och renhållningsinsatserna utökas. Det bör finnas en sammanhängande cykel-/gångväg i gott skick på respektive sida om ån, i direkt anslutning till ån, med ytterligare minst en bro för gång-/cykeltrafik. Den behöver INTE vara asfalterad (jmf. Stadsträdgården). Om den blir asfalterad skulle det vara trevligt - om plats finns - att anlägga en smal löpningsstig bredvid (jmf. Årstaparken). Inslag av lokaler för restaurang-/café-/kulturverksamhet behövs, men bör inte få skära av tillgången till ån, så som Fyrishovs utebad gör idag. Bryggor (gärna många, små) bör anläggas. Eftersom ån är smal kan det utgöra en variation till de långsgående trädäcken i höjd med Stadsträdgården. Sittplatser bör finnas på många ställen. Både "solbänkar"/solstolar och vanliga bänkar. Kanske även konstverk

<p>som går att sitta/ligga och vila på. Förstärk ett stråk upp mot Torbjörns torg, som i en annan riktning kan koppla upp mot Mimmi Ekholms plats, via park centralt i Börje tull.</p>
<p>Bostäder kan bli ett betydligt större inslag på åns nordöstra sida, jämfört med idag. Eftersom området har idrottsanknytning bör vissa sådana inslag finnas kvar även utomhus (jag utgår från att åtminstone de nyare hallarna mot Svartbäcken till blir kvar lång tid framöver). Är det något område som kan rymma en Boulebar är det kanske Fyrishov. Kan en basketplan få plats? Går det att anlägga en badmintonplan med ett robust, permanent "nät" (p.g.a. kopplingen Fyrrisfjädern) jmf tennisplan i Gränbyparken, invid Väderleken. Viktigt att inte tillför alltför många verksamhetslokaler i bottenplan, som riskerar att bli tomma, eller inrymma verksamhet som t.ex. konkurrerar ut den vid Torbjörns torg eller Trianon.</p>
<p>Åpromenad, paddling, strövområde, träd, rastplatser, cykling, öppet för alla</p>
<p>Ta bort grusplanen med all parkering. Ta bort husvagnscamping och de små stugorna. Gör till en ny stor ordentligt park med en strand ner mot fyrisån. Någon form av hopptorn. Bro över ån</p>
<p>Utökning av sportområde, speciellt sport på sand, både inne och ute.</p>
<p>Fler beachvolleyplaner med god inhängnad för att stoppa bollar. Gärna med läktare för åskådare.</p>
<p>Fler möjligheter till varierande sportaktiviteter.</p>
<p>En inomhushall med minst 4 beachvolleyplaner hade varit superbra! Det finns många i stan som hade nyttjat den året om.</p>
<p>Inomhus beachvolleyplaner. Jag tränar volleyboll flertal gånger i veckan och spelat Beach hela somrarna. Alla små "hål" har inomhus Beach planer så dem kan utvecklas inom beachvolleybollen året runt! Det är ocksp dem som blir proffs och utvecklas mest inom sporten. Jag vet att det finns ett stort intresse och önsknigar om Beachinomhus planer. Har funnits furut men behövs styras på ett bättre sätt än då. Jag hoppas att det blir inomhus hallar snart. Mvh en 17 årig Uppsalabo</p>
<p>Skulle gärna vilja ha inomhus beachvolleybollplaner som de har flera i massvis av andra städer.</p>
<p>Bra belysning för utomhus beachvolleyplanerna så att man kan spela senare. Dröm vore en inomhushall för beachvolleyboll! :)</p>
<p>Gärna en inomhushall för beachvolleyboll</p>
<p>Fler beachvolleybollplaner med bra belysning så att det går att spela utomhus längre på kvällarna. Gärna en inomhushall för beachvolleyboll.</p>
<p>Att det fortsätter vara ett centralt friskvårds och rekreationsområde som en stor del av Uppsalas befolkning kan cykla till. Lek, spel, rörelse bör vara ledorden. Beachvolleyplanerna lockar otroligt mycket barn, ungdomar och vuxna under sommarhalvåret.</p>
<p>Bättre framkomlighet med bil och parkering</p>
<p>Fortsätta vara en plats för sport, där räknas beachvolleyboll in. Precis som det finns läktare på en inomhusarena så borde beacvolleybollen få en arenakänsla med sittplatser</p>
<p>Fler beachvolleybollplaner. Belysning för kvällsspel. Kanske nån enkel läktare till när det är tävlingar</p>
<p>Behålla beachvolleyplaner. Inomhusarena för beachvolley vore en dröm.</p>
<ul style="list-style-type: none"> <li>- Strålkastare vid beachplanerna.</li> <li>- Utegym.</li> <li>- Fler broar över Fyrisån.</li> </ul>
<p>Bättre idrottsanläggning - beachvolleybollhall och banor utomhus. Duschar, toaletter, restaurang ute.</p>
<p>Så många beachvolleyplaner som möjligt. Skulle det gå att få bwlysning så man kan spela efter jobbet även på hösten vore det guld.</p>
<p>Ren och fin tillgång till naturbad. Bra beschvolley planer och nät. Flera fräscha toaletter, möjlighet att äta (restaurang eller lilnande). Flera bänkar.</p>
<p>Viktigt att bevara mångfalden men också öppna upp för mer rörelse längs med den sidan av ån. Nu är mycket blockerat först av badet, sen campingen och sen kolonierna. Viktigt att bevara beachvolleyn och idrottsytorna, ett av de få ställena det går att spela och träna på riktigt i stan och sporten är populär!</p>
<p>Behåll beachvolleybollplanerna!</p>
<p>Det skulle vara kul att ha ett täckt sandig gym där man kunde spela beachvolley, footvolley, etc.. även under vintertid. Kanske en struktur som kan lämnas öppen under sommaren och stängd på vintern.</p>
<p>Jag vill att det ska vara en grön plats med möjlighet till idrottsutövande och rekreation</p>
<p>Renovera badet. Byta sand på beachvolleybollplanerna</p>
<p>Hoppas det ska bli en trevlig ställe som är redan nu, för att njut av naturen och utomhus aktiviteter, speciellt under sommar.</p>
<ul style="list-style-type: none"> <li>- Bra paddlingsmöjligheter med uthyrning. .</li> <li>- 8 beachplaner med en permanentbyggnad med vatten, avlopp och el . Kan vara en kiosk. Och där admin kan sitta under beachvolleytävlingar med dator, skrivare mm. . 8 planer skulle möjliggöra för större turneringar.</li> </ul>
<p>- stor sandyta bredvid beachplaberna för beachhandboll.</p>
<p>Hinderbanor, volleyboll, fotboll och andra ytor, och ett fik -en gemensam plats som främjar rörelse, gemenskap och hälsa</p>



Stadsbyggnadsförvaltningen och Arenor och fastigheter  
**Promemoria**

Datum:  
2024-02-19

Diarienummer:  
KSN-2022-01184

Handläggare:  
Karin Åkerblom, Sofie Blomgren

Version/DokumentID: 1.0

# Camping i Uppsala kommun – fokus Fyrishov

Uppsala växer och utvecklas. Många funktioner ska samsas på en begränsad yta i stadsmiljön samtidigt som behovet av rekreationsområden ökar. Under en tid har frågan kring campingars framtid och utveckling i Uppsala diskuterats. Nu står Fyrishovsområdet i fokus där dagens camping föreslås få flytta på sig till förmån för mer parkyta och olika aktivitetsytor enligt Utvecklingsplanen för Fyrishov. Under arbetet har det blivit tydligt att det är oklart var i Uppsala kommun ansvaret för den övergripande planen för campingar i Uppsala kommun ligger.

Detta PM beskriver läget idag kopplat till campingar i Uppsala kommun med fokus på Fyrishovs camping. PM:et presenterar inte hur en lösning kopplat till en framtida camping kan se ut. För det behövs ytterligare utredning.

## Bakgrund och syfte

Kommunfullmäktige beslutade den 28 februari 2022 (§ 67) att uppdra till kommunstyrelsen att utreda möjligheten att bygga ett helt nytt bad i Fyrishov, med fokus på motionssimning. Till detta ska en utvecklingsplan tas fram för Fyrishovsområdet där ”den växande stadens behov av grönytor, idrottsanläggningar, bostäder och allmänhetens tillgång till stråket längs Fyrisån tas tillvara”.

Utvecklingsplanen visar på hur man långsiktigt säkrar mark för kommunala behov inom ett attraktivt och mycket centralt område.

Fyrishovsområdet är idag en egen fastighet omgärdad av staket, strategiskt beläget vid Fyrisån. Det innehåller stora öppna ytor för sportaktiviteter, utebad och camping. På området finns även byggnader knutna till idrottsutövande och camping.



Den gula markeringen visar området för campingen där den ligger idag.

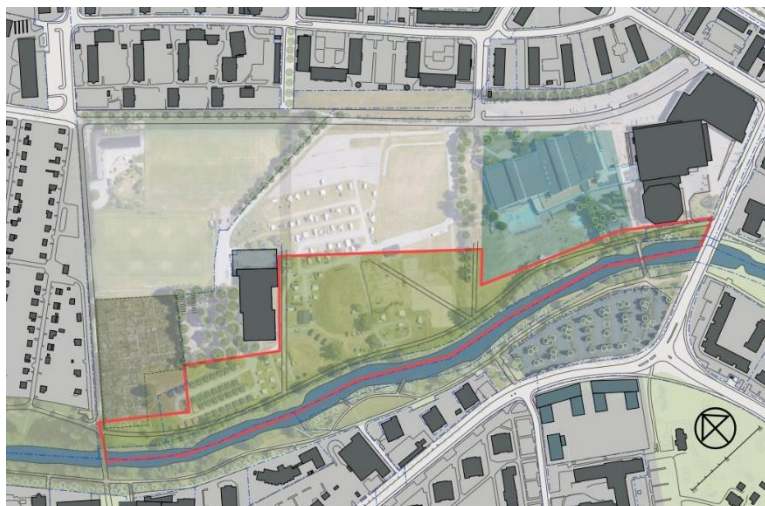
## I Utvecklingsplanen utgår Fyrishovs camping

I Utvecklingsplanen utgår Fyrishovs stugby och camping. Den yta som idag utgör campingen öppnas i utvecklingsplanen upp och ger plats för en stadsdelspark och aktivitetsytor tillgängliga för alla.

Campingstugornas funktion kan ersättas i en möjlig hotelldel kopplad till badanläggningen eller Fyrisfjädern. Ett billigare boende för familjer, grupper och deltagare i idrottsevenemang knutna till området.

Campingplatser och husvagnar utgår helt medan ett mindre antal platser för husbilar, cirka 15 stycken, kan inrymmas i området.

Aktivitetsytor som bangolf, SUP- och kanotuthyrning, bollplaner mm finns kvar i området med är inte kopplade till campingverksamheten utan är en del av park- och idrottsområdet och allmänt tillgängliga under en större del av året.



Den röda markeringen visar ytan för föreslagen ny detaljplan för park och åstråk.

## Skedesplanering

I Utvecklingsplanen redovisas en möjlig skedesplanering. En ändring från camping till åstråk och park måste föregås av en ny detaljplan och är ett arbete som beräknas ta två år från start till antagande. Det innebär att campingen behöver avsluta/flyttas två år efter att beslut om detaljplaneuppdrag fattats.

## Campingtrender i Sverige

Campingar har under flera år haft en växande trend i Sverige. Husvagnar är den dominerande boendeformen men husbilar ökar starkt. Enligt statistik från SCR (Svensk camping) och Visit Sweden fortsätter campingtrenden att öka och under 2022 rapporterade SCR ett rekordår för Sveriges campingplatser.

## Camping i Uppsala kommun

Det finns fem campingplatser i kommunen. Tre av dessa drivs av kommunen; Fyrishov (Arenor och fastigheter), Björklinge (SBF) och Fjällnora (SBF) medan Fyrväpplingens fiskecamp och Siggefora camping drivs av privata aktörer. Under 2022 rapporterades 50 355 gästnätter vid campingplatser i Uppsala kommun (Inkvarteringsstatistik SCB). Närmare 16% av dessa bokades av utländska besökare, och 84% svenska besökare. Målgrupperna för boende på camping skiljer sig inom boendeformen och innefattar boende i husvagn, husbil, tältplats samt stuga.

Under 2020 genomfördes utredningen ”Marknadsanalys camping och husbilar för Uppsala kommun” av Graffman AB på uppdrag av Uppsala kommun, Avdelningen för Näringsliv och Destination. Syftet var att få en bild över camping som destination och företeelse i Sverige och i Uppsala kommun, trendspaning och en analys av nuläget och utvecklingspotentialen för Uppsalas campingar.

Uppsala är, enligt ”Marknadsanalysen 2020” inte en utpräglad campingregion och hade till skillnad från övriga regioner en minskning av campingnätter på en för landet växande marknad. Högre standard och investeringstakt i anläggningarna, etablerade kedjor och aktörer som tar över driften liksom campingars kopplingar till större evenemang som spänner över flera säsonger är, enligt rapporten, nödvändiga för att ändra trenden.

## Fyrishovs camping

Fyrishov stugby och camping är en anläggning med promenadavstånd till Uppsala centrum.

Området är drygt 43 000 m<sup>2</sup>. Här finns 42 stugor och 73 campingplatser för husvagn eller bil samt yta för tältplatser.

Högsäsong är under maj – augusti och då finns även aktiviteter som minigolf, SUP- och kanotuthyrning, fotbollsplan, beachvolley och boule på området.

- De flesta gäster kommer med husbil/husvagn.
- Beläggningen på platser för husvagn/husbil under högsäsong ligger på mellan ca 65-90%.
- Beläggningen på stugorna under samma period ligger på ca 30-40%.
- Antal tältnätter under juni och augusti är knappt 300 samt under juli ca 5-600.

Statistiken de senaste åren har varit svår att sammanställa på ett korrekt sätt då det dels varit en pandemi, dels har flera av stugorna varit utthyrd till ukrainska flyktingar. Det senaste året som vi hade ett fullständigt år utan konsekvenser från pandemier eller krig var 2019.

Enligt ”Marknadsanalysen 2020” ligger utmaningarna i den bristande kvaliteten i stugor och servicehus samt att det finns för få platser. Om Fyrishov ska kunna utvecklas behöver ”kvaliteten på själva basprodukten stärkas väsentligt och en expansion ytmässigt kommer krävas för att räkna hem den nödvändiga investeringen”.

Idag ser Arenor och fastigheter till att campingen är funktionsduglig, men har inga planer på att göra någon större upprustning eller uppgradering av den.

## Ekonomi

Omsättningen för campingen ökade under 2022 med drygt 800 000 kr jämfört med 2019. Samma ökning ser ut att gälla för 2023, ungefär 800 000 kr. Oaktat om campingen är verksam eller ej, har Arenor och fastigheter kostnader kopplade till området, exempelvis markförvaltning och avskrivning. Dessa kostnader täcks idag av intäkterna från campingen. När campingen avvecklas behöver de ekonomiska konsekvenserna för både Arenor och fastigheter och utifrån ett koncernperspektiv därför utredas.

En heltidsanställd finns som ansvarig för campingen, i övrigt drivs den med hjälp av timanställda under säsong. Antalet anställda under 2023 var motsvarande 6 heltidstjänster maj till augusti och 2,5 heltidstjänster resterande tid på året samt ett antal personer som i varierande grad arbetar med markförvaltning.

## Kundundersökning 2023

En kundundersökning genomfördes på campingen under sommaren 2023. 331 personer som bott på campingen svarade. Av dessa bodde 51% av gästerna i husbil, 29% i husvagn, 11% i stugor och 9% i tält. De skäl som angavs som viktigast gällande varför man bodde på campingen var

- *Närheten till andra platser i Uppsala eller Uppsalaregionen (52 procent)*
- *Uppsala har ett bra geografiskt läge som passar mina resplaner (38 procent)*
- *Har tidigare bott på den här campingen (31 procent)*

Helhetsomdömet (kundnöjdheten) visade att

- *73 procent tycker att campingen som helhet varit mycket eller ganska bra.*
- *Medelvärde på en 5 – gradig skala ligger på 3,9 (där 1=Mycket dåligt och 5=Mycket bra).*
- *76 procent uppger att de definitivt eller troligtvis kan tänka sig att rekommendera campingen till vänner eller bekanta som ska övernatta i Uppsala.*
- *Medelvärde på en 5 – gradig skala ligger på 4,1 (där 1=Nej, definitivt inte och 5=Ja, definitivt).*

På frågan om vad som är bra på campingen nämns bland annat läget, att den är stor och rymlig och att den är barnvänlig. Undersökningen visar också att campingen behöver rustas upp och moderniseras och standarden behöver höjas.

## Nästa steg

Det finns ett behov av enklare boendeformer som exempelvis camping och stugor samt ett antal ställplatser för husvagnar och husbilar för besökare. Hur detta behov ska lösas bör utredas särskilt med fokus på en ersättningsyta för Fyrishovs camping samt lämpliga ställplatser inom staden samt enklare boende för lag och föreningar vid texcuper eller arrangemang. I en sådan utredning bör även frågor kring investering och ansvar för drift av både camping och ställplatser hanteras.

Då tre av kommunens campingar ägs och driftas av olika kommunala aktörer är den övergripande ansvarsfrågan otydlig. En struktur för vem som ansvarar för campingar i Uppsala behöver tydliggöras.

Enligt Uppsala kommuns reglemente ansvarar kommunstyrelsen för att

- leda arbetet med och samordna utformningen av övergripande och strategiska mål, riktlinjer och ramar för styrningen av hela den kommunala verksamheten, såsom
  - a) den översiktliga planeringen av användningen av mark och vatten samt utveckling av strategiskt viktiga områden,
  - b) miljö-, klimat-, mångfalds-, integrations-, diskriminerings-, jämställdhets-, demokrati- och folkhälsofrågor,
  - c) natur- och vattenvårdsfrågor,
  - e) kommunens attraktivitet,

En övergripande plan för campingar i Uppsala kommun samt en utredning gällande en ersättningsyta för Fyrishovs camping faller inom flera av ovanstående punkter varför vi föreslår att utredningen ska ledas av kommunledningskontoret. Den bör dock ske i samverkan mellan kommunledningskontoret, stadsbyggnadsförvaltningen, Arenor och fastigheter, Destination Uppsala och Uppsala parkering.