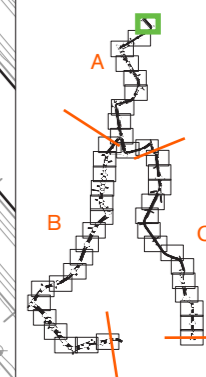


LEGEND

- Spårområde, betong
- Spårområde, gräs
- Spårområde, natursten HPL
- Torgyta
- Shared space
- Körbana
- Cykelbana
- Gångbana
- Planteringsyta
- Planteringsyta/
dagvattenhantering
- Refug / passage
- Slänt
- Hållplats
- Vita linjen
- Stödmur
- Bullerskärm
- Nytt träd
- Befintligt träd
- Spårmitt
- Fastighetsinträng
- Signalreglerad korsning
- Gång-/cykelpassage
Övergångsställe

↑ ↑ Sektionsmarkering



Skala
1:1000/A3

Sida
1/46

Rev.
B



Projektnamn
UPPSALA SPÅRVÄG

Skede
**Tekniska handlingar som underlag
för detaljplan**

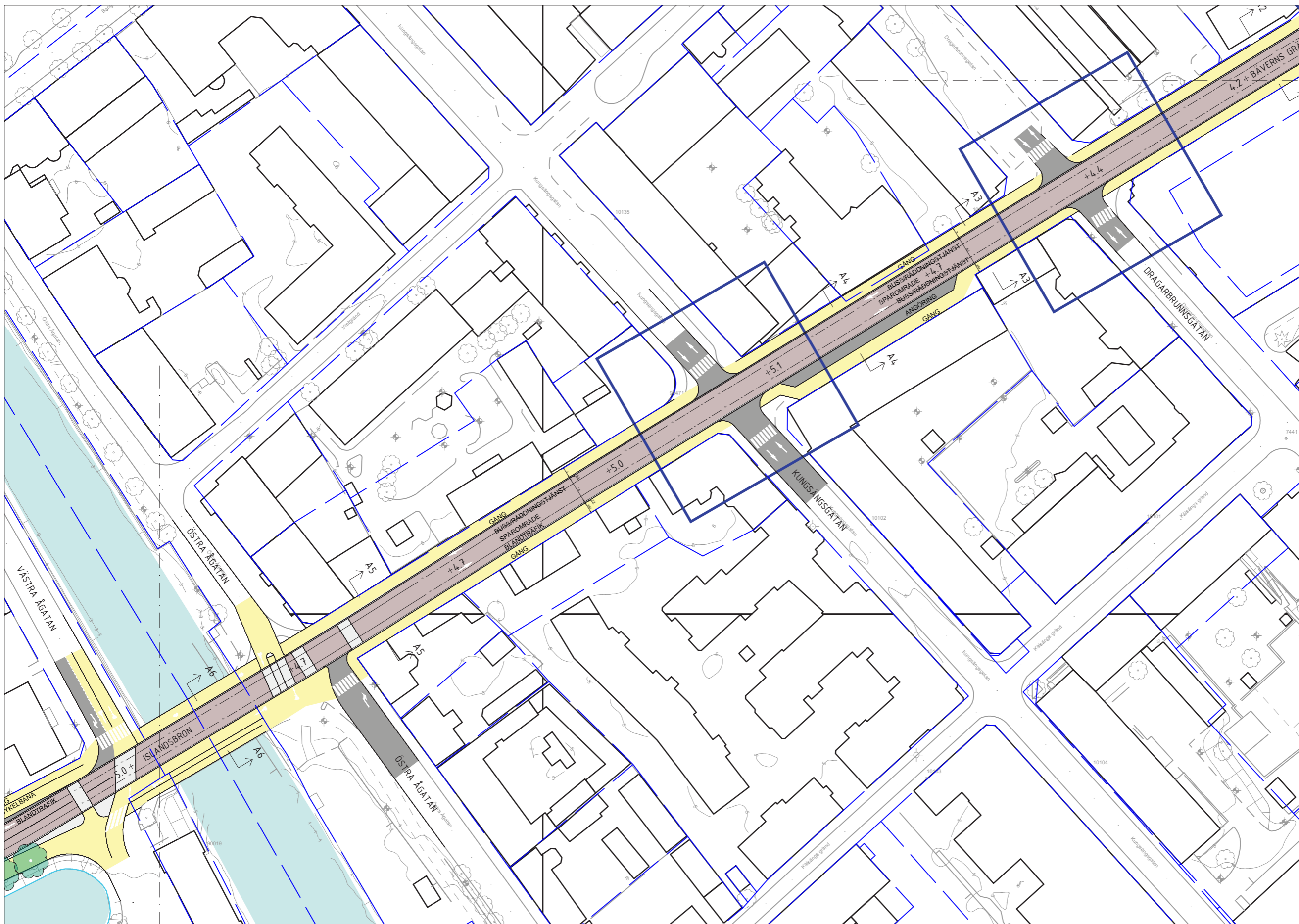
Dokument
Illustrationsplan

Sträcka
A - Uppsala C-Ångström

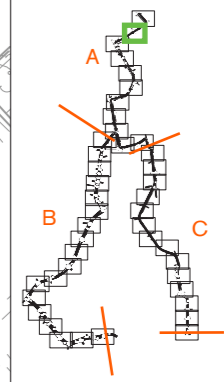
Datum
2022-02-21

Ändringsdatum
2023-10-13

0 |-----| 100 m



- LEGEND**
- Spårområde, betong
 - Spårområde, gräs
 - Spårområde, natursten HPL
 - Torgyta
 - Shared space
 - Körbana
 - Cykelbana
 - Gångbana
 - Planteringsyta
 - Planteringsyta/ dagvattenhantering
 - Refug / passage
 - Slänt
 - Hållplats
 - Vita linjen
 - Stödmur
 - Bullerskärm
 - Nytt träd
 - Befintligt träd
 - Spårmit
 - Fastighetsinträng
 - Signalreglerad korsning
 - Gång-/cykelpassage
 - Övergångsställe
- ↑ ↑ Sektionsmarkering



0 |-----| 100 m



Projektnamn
UPPSALA SPÅRVÄG

Skede
Tekniska handlingar som underlag för detaljplan

Dokument
Illustrationsplan

Sträcka
A - Uppsala C-Ångström

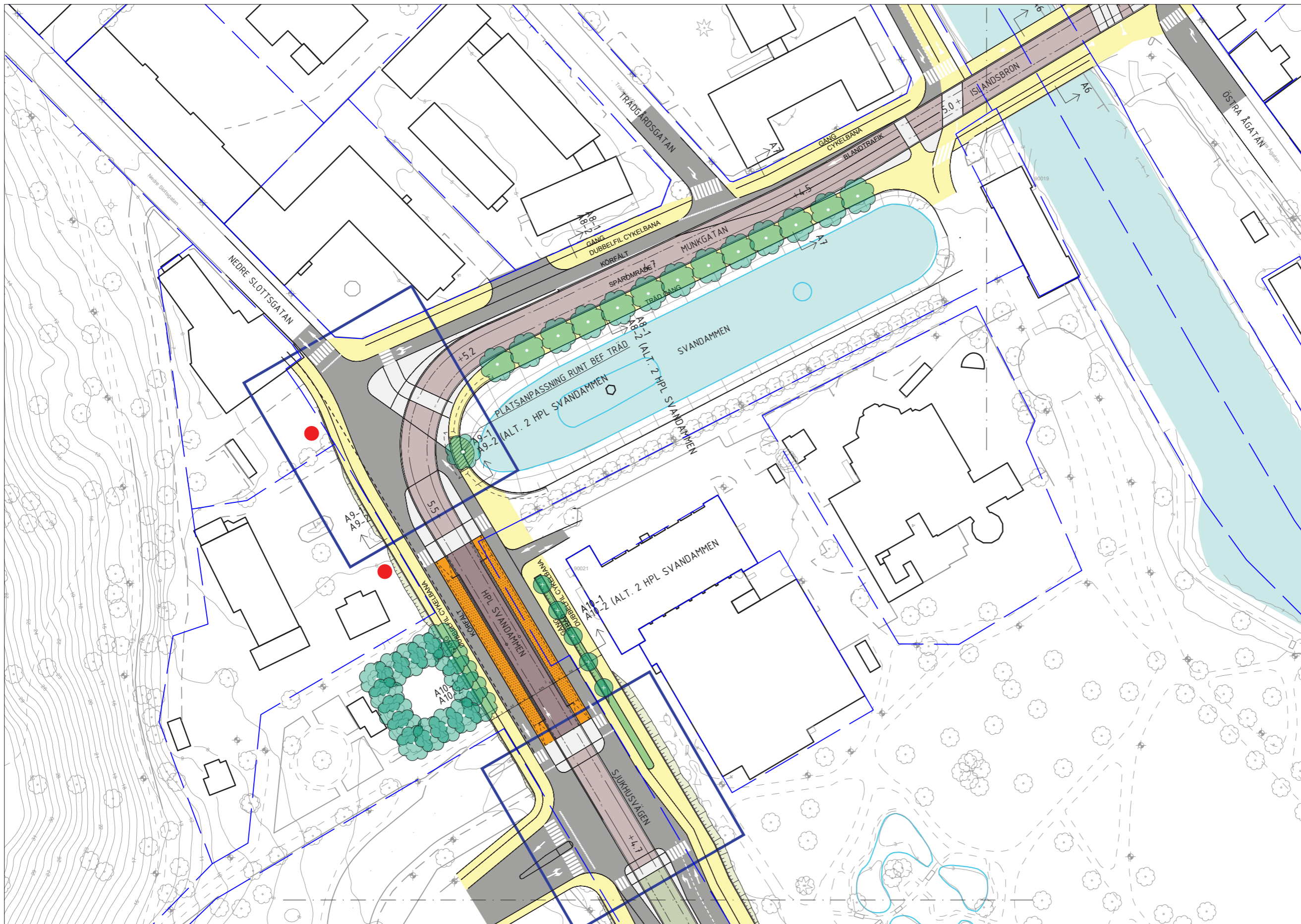
Datum
2022-02-21

Ändringsdatum
2023-10-13

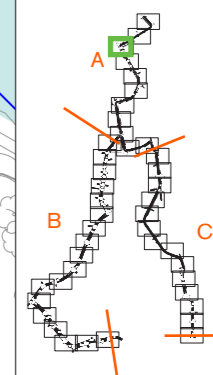
Skala
1:1000/A3

Sida
2/46

Rev.
B



- LEGEND**
- Spårområde, betong
 - Spårområde, gräs
 - Spårområde, natursten HPL
 - Torgyta
 - Shared space
 - Körbana
 - Cykelbana
 - Gångbana
 - Planteringsyta
 - Planteringsyta/ dagvattenhantering
 - Refug / passage
 - Slänt
 - Hållplats
 - Vita linjen
 - Stödmur
 - Bullerskärm
 - Nytt träd
 - Befintligt träd
 - Spårmitt
 - Fastighetsinträng
 - Signalreglerad korsning
 - Gång-/cykelpassage
Övergångsställe
- ↑ ↑ Sektionsmarkering



Skala
1:1000/A3

Sida
3/46

Rev.
B



Projektnamn
UPPSALA SPÅRVÄG

Skede
**Tekniska handlingar som underlag
för detaljplan**

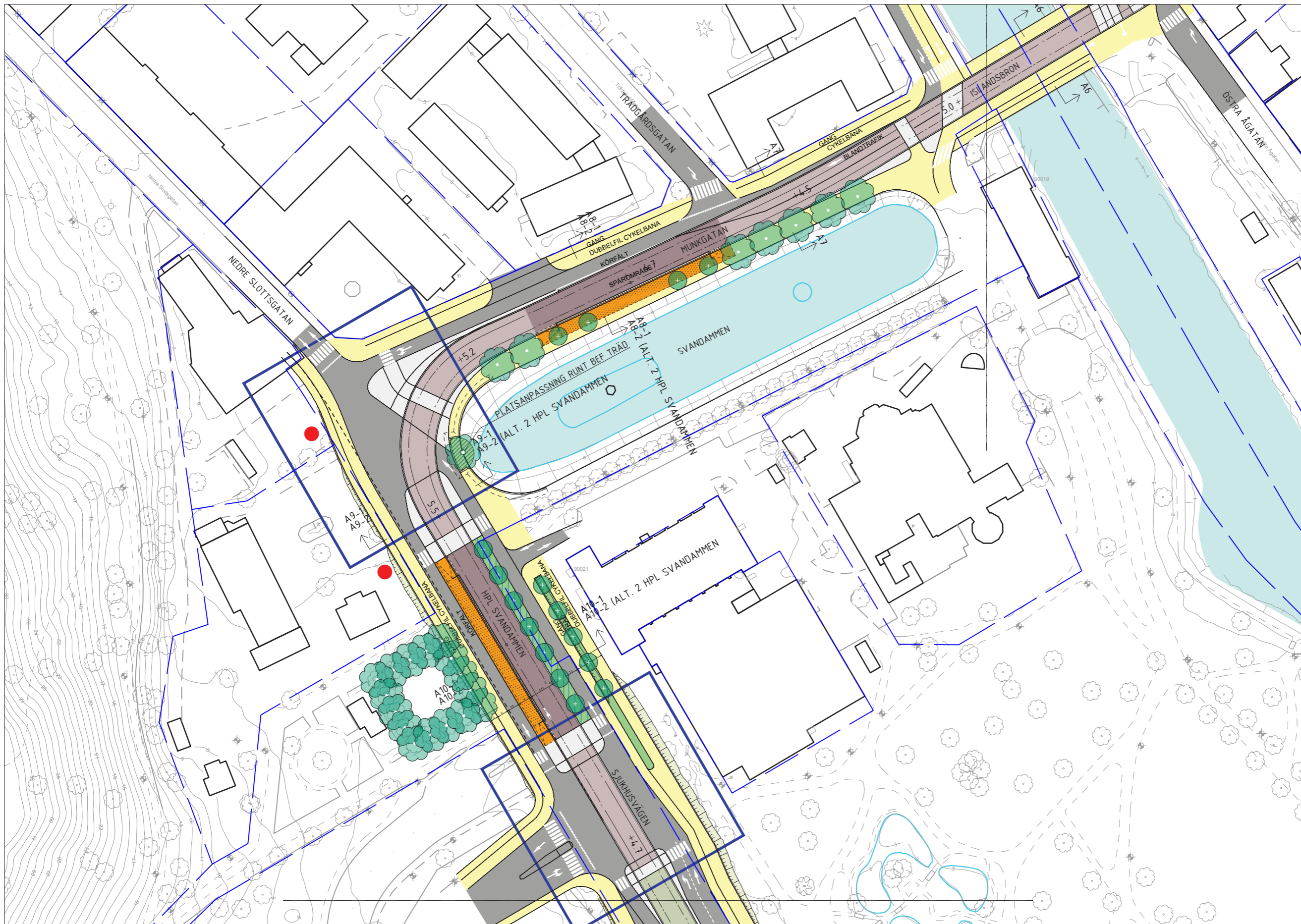
Dokument
Illustrationsplan

Sträcka
**A - Uppsala C-Ångström
Svandammen alt 1**

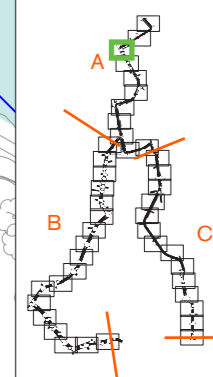
Datum
2022-02-21

Ändringsdatum
2023-10-13

0 |-----| 100 m



- LEGEND**
- Spårområde, betong
 - Spårområde, gräs
 - Spårområde, natursten HPL
 - Torgyta
 - Shared space
 - Körbana
 - Cykelbana
 - Gångbana
 - Planteringsyta
 - Planteringsyta/ dagvattenhantering
 - Refug / passage
 - Slänt
 - Hållplats
 - Vita linjen
 - Stödmur
 - Bullerskärm
 - Nytt träd
 - Befintligt träd
 - Spårmitt
 - Fastighetsinträng
 - Signalreglerad korsning
 - Gång-/cykelpassage
Övergångsställe
- ↑ ↑ Sektionsmarkering



Skala
1:1000/A3

Sida
4/46

Rev.
B



Projektnamn
UPPSALA SPÅRVÄG

Skede
**Tekniska handlingar som underlag
för detaljplan**

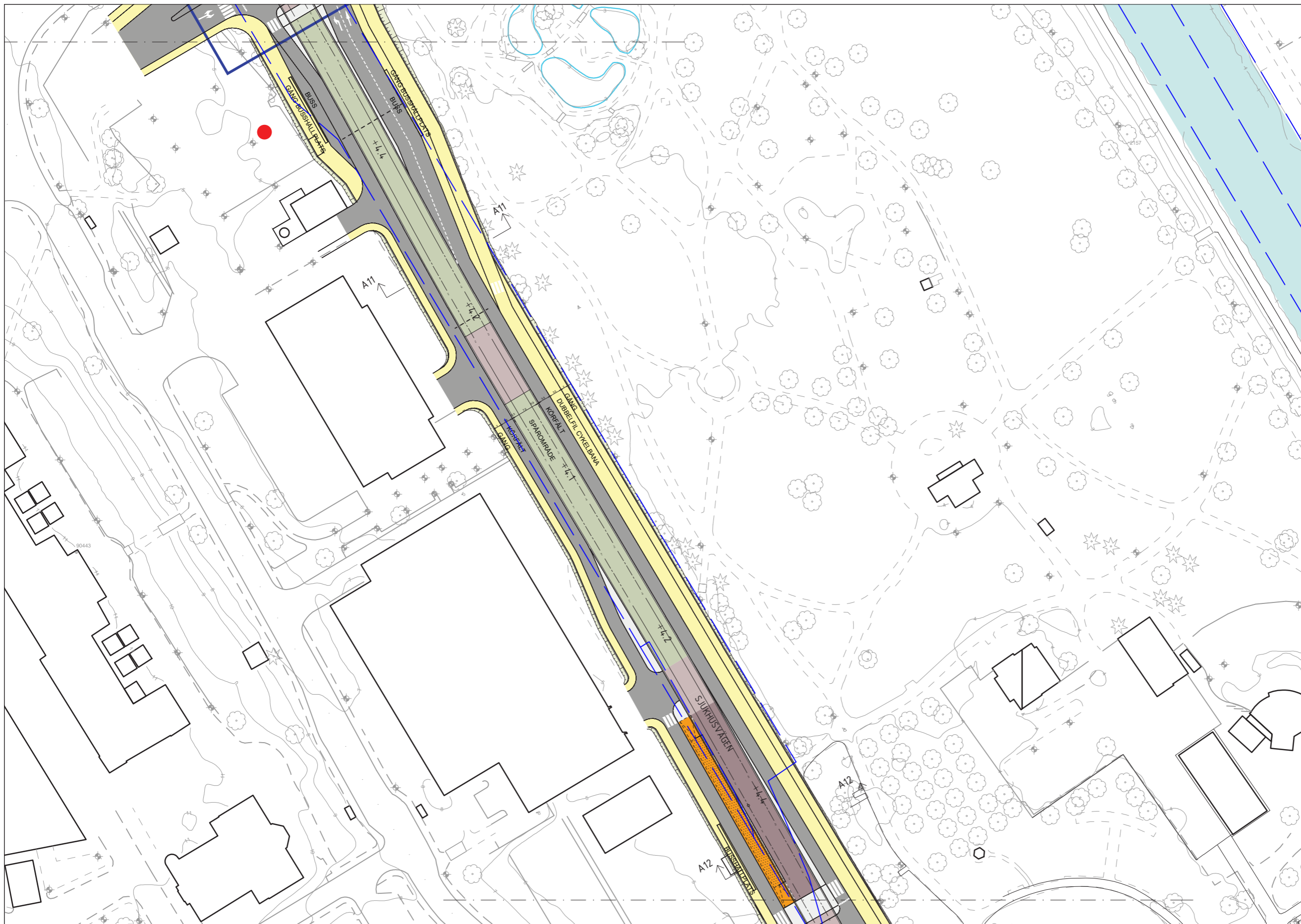
Dokument
Illustrationsplan

Sträcka
**A - Uppsala C-Ångström
Svandammen alt 2**

Datum
2022-02-21

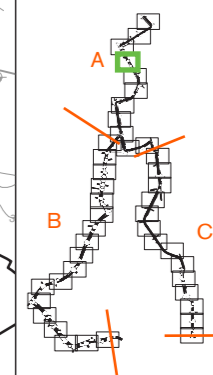
Ändringsdatum
2023-10-13

0 | 100 m



- LEGEND**
- Spårområde, betong
 - Spårområde, gräs
 - Spårområde, natursten HPL
 - Torgyta
 - Shared space
 - Körbana
 - Cykelbana
 - Gångbana
 - Planteringsyta
 - Planteringsyta/
dagvattenhantering
 - Refug / passage
 - Slänt
 - Hållplats
 - Vita linjen
 - Stödmur
 - Bullerskärm
 - Nytt träd
 - Befintligt träd
 - Spårmitt
 - Fastighetsinträng
 - Signalreglerad korsning
 - Gång-/cykelpassage
Övergångsställe

↑ ↑ Sektionsmarkering



0 |-----| 100 m



Skala
1:1000/A3

Sida
5/46

Rev.
B



Projektnamn
UPPSALA SPÅRVÄG

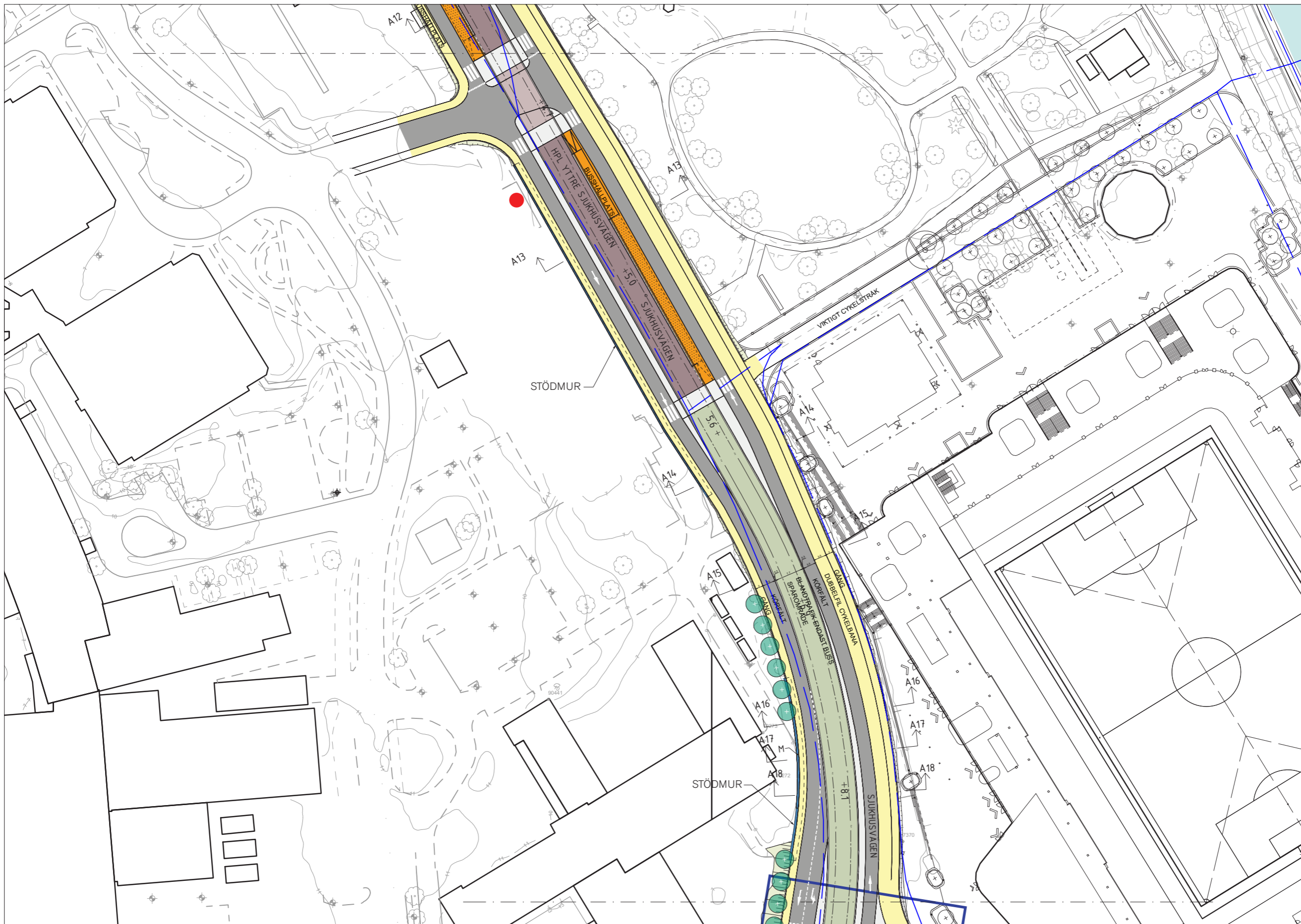
Skede
**Tekniska handlingar som underlag
för detaljplan**

Dokument
Illustrationsplan

Sträcka
A - Uppsala C-Ångström

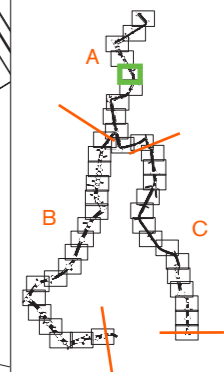
Datum
2022-02-21

Ändringsdatum
2023-10-13



- LEGEND**
- Spårområde, betong
 - Spårområde, gräs
 - Spårområde, natursten HPL
 - Torgyta
 - Shared space
 - Körbana
 - Cykelbana
 - Gångbana
 - Planteringsyta
 - Planteringsyta/ dagvattenhantering
 - Refug / passage
 - Slänt
 - Hållplats
 - Vita linjen
 - Stödmur
 - Bullerskärm
 - Nytt träd
 - Befintligt träd
 - Spårmitt
 - Fastighetsinträng
 - Signalreglerad korsning
 - Gång-/cykelpassage
Övergångsställe

↑ ↑ Sektionsmarkering



0 | 100 m



Projektnamn
UPPSALA SPÅRVÄG

Skede
Tekniska handlingar som underlag för detaljplan

Dokument
Illustrationsplan

Sträcka
A - Uppsala C-Ångström

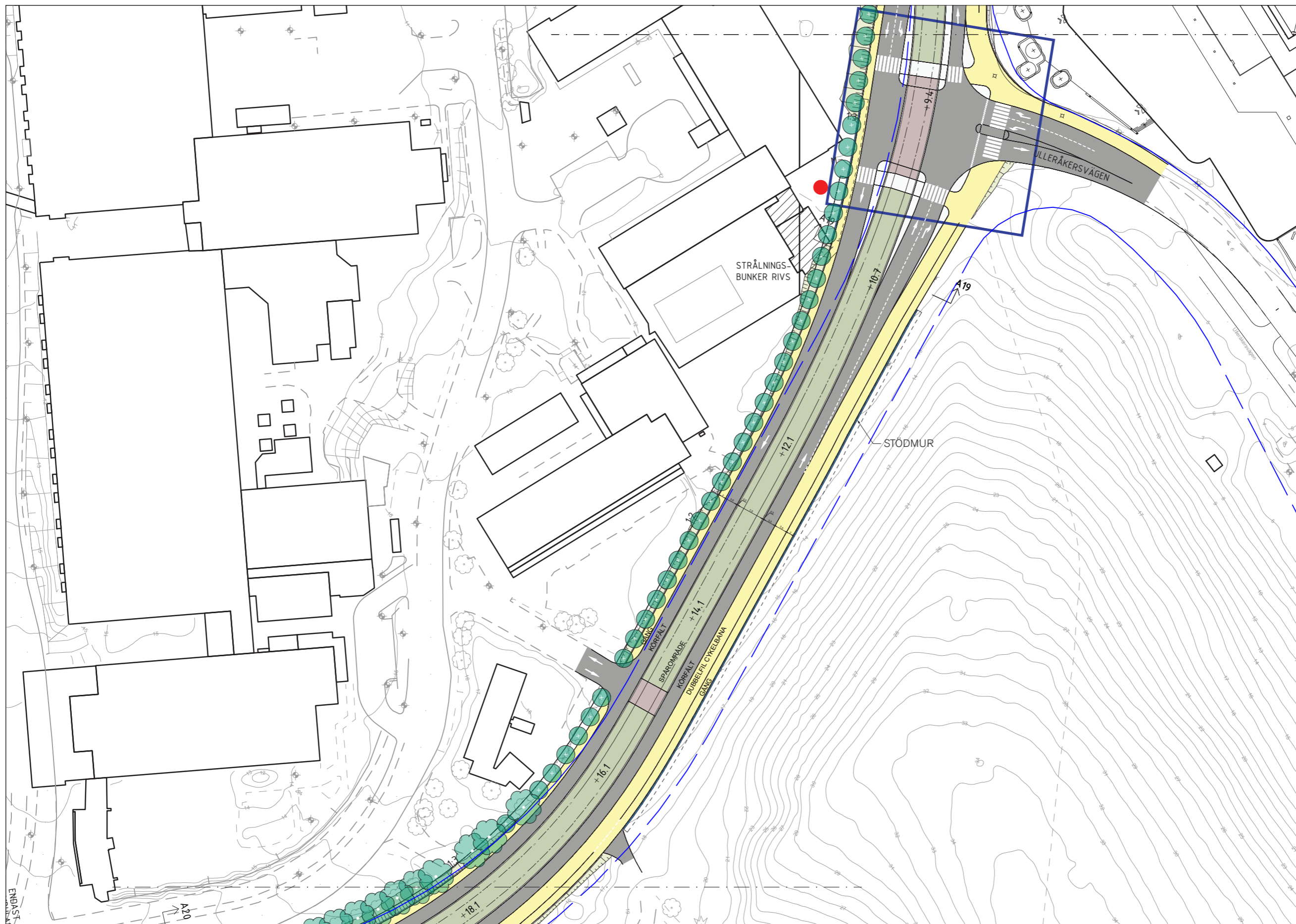
Datum
2022-02-21

Ändringsdatum
2023-10-13

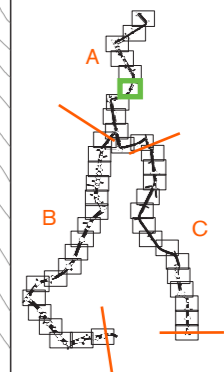
Skala
1:1000/A3

Sida
6/46

Rev.
B



- LEGEND**
- Spårområde, betong
 - Spårområde, gräs
 - Spårområde, natursten HPL
 - Torgyta
 - Shared space
 - Körbana
 - Cykelbana
 - Gångbana
 - Planteringsyta
 - Planteringsyta/ dagvattenhantering
 - Refug / passage
 - Slänt
 - Hållplats
 - Vita linjen
 - Stödmur
 - Bullerskärm
 - Nytt träd
 - Befintligt träd
 - Spårmitt
 - Fastighetsinträng
 - Signalreglerad korsning
 - Gång-/cykelpassage
 - Övergångsställe
- ↑ ↑ Sektionsmarkering



0 |-----| 100 m



Projektnamn
UPPSALA SPÅRVÄG

Skede
Tekniska handlingar som underlag för detaljplan

Dokument
Illustrationsplan

Sträcka
A - Uppsala C-Ångström

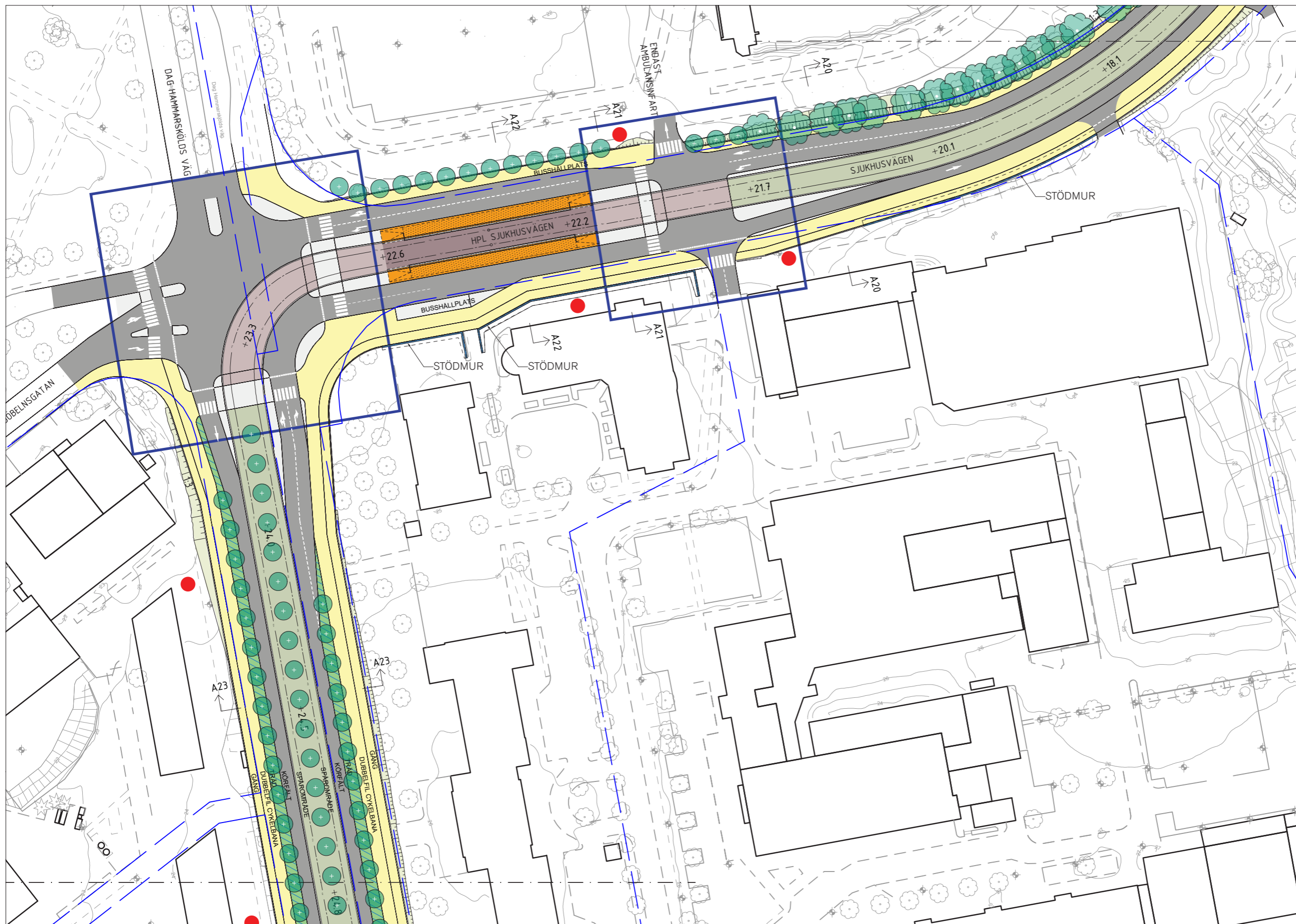
Datum
2022-02-21

Ändringsdatum
2023-10-13

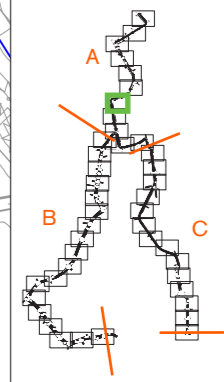
Skala
1:1000/A3

Sida
7/46

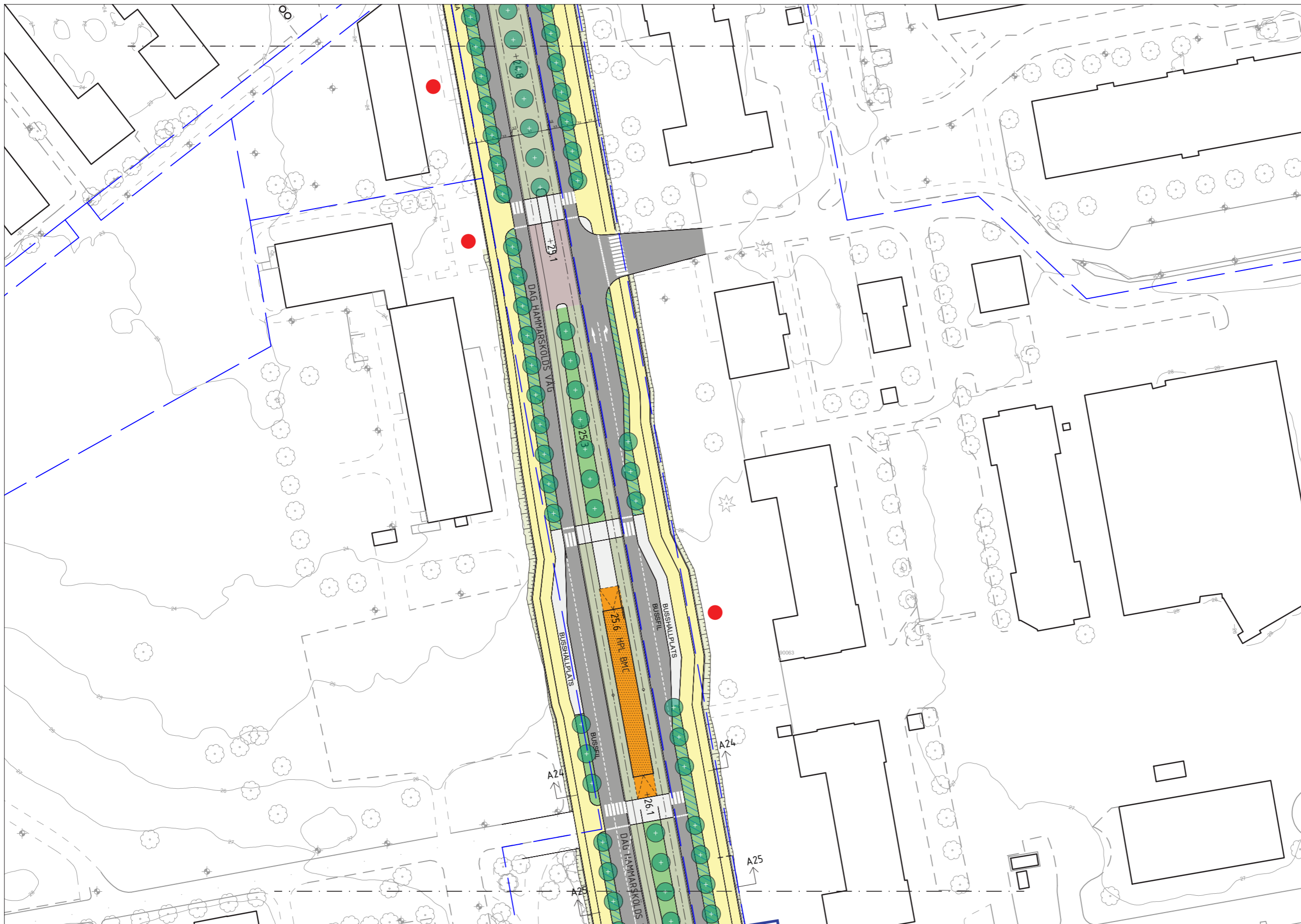
Rev.
B



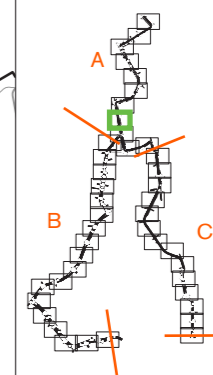
- LEGEND**
- Spårområde, betong
 - Spårområde, gräs
 - Spårområde, natursten HPL
 - Torgyta
 - Shared space
 - Körbana
 - Cykelbana
 - Gångbana
 - Planteringsyta
 - Planteringsyta/ dagvattenhantering
 - Refug / passage
 - Slänt
 - Hållplats
 - Vita linjen
 - Stödmur
 - Bullerskärm
 - Nytt träd
 - Befintligt träd
 - Spårmitt
 - Fastighetsintrång
 - Signalreglerad korsning
 - Gång-/cykelpassage
 - Övergångsställe
- ↑ ↑ Sektionsmarkering



0 |-----| 100 m



- LEGEND**
- Spårområde, betong
 - Spårområde, gräs
 - Spårområde, natursten HPL
 - Torgyta
 - Shared space
 - Körbana
 - Cykelbana
 - Gångbana
 - Planteringsyta
 - Planteringsyta/
dagvattenhantering
 - Refug / passage
 - Slänt
 - Hållplats
 - Vita linjen
 - Stödmur
 - Bullerskärm
 - Nytt träd
 - Befintligt träd
 - Spårmitt
 - Fastighetsintrång
 - Signalreglerad korsning
 - Gång-/cykelpassage
Övergångsställe
- ↑ ↑ Sektionsmarkering



0 | 100 m



Skala
1:1000/A3

Sida
9/46

Rev.
B



Projektnamn
UPPSALA SPÅRVÄG

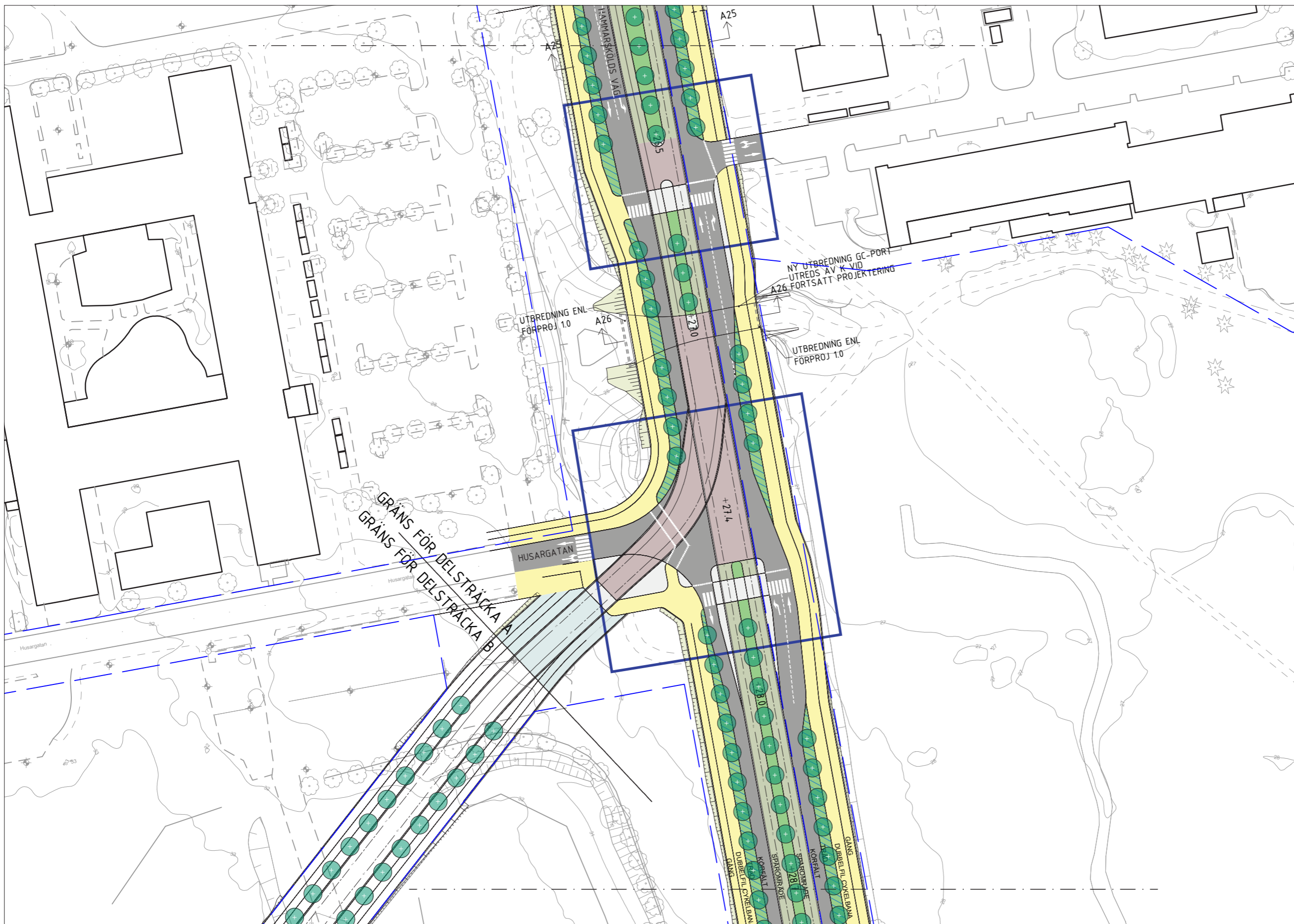
Skede
**Tekniska handlingar som underlag
för detaljplan**

Dokument
Illustrationsplan

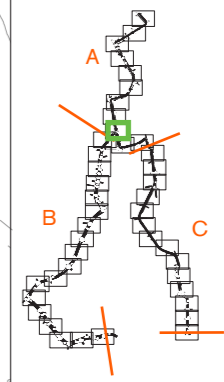
Sträcka
A - Uppsala C-Ångström

Datum
2022-02-21

Ändringsdatum
2023-10-13



- LEGEND**
- Spårområde, betong
 - Spårområde, gräs
 - Spårområde, natursten HPL
 - Torgyta
 - Shared space
 - Körbana
 - Cykelbana
 - Gångbana
 - Planteringsyta
 - Planteringsyta/
dagvattenhantering
 - Refug / passage
 - Slänt
 - Hållplats
 - Vita linjen
 - Stödmur
 - Bullerskärm
 - Nytt träd
 - Befintligt träd
 - Spårmitt
 - Fastighetsintrång
 - Signalreglerad korsning
 - Gång-/cykelpassage
Övergångsställe
- ↑ ↑ Sektionsmarkering



0 |-----| 100 m



Skala
1:1000/A3

Sida
10/46

Rev.
B



Projektnamn
UPPSALA SPÅRVÄG

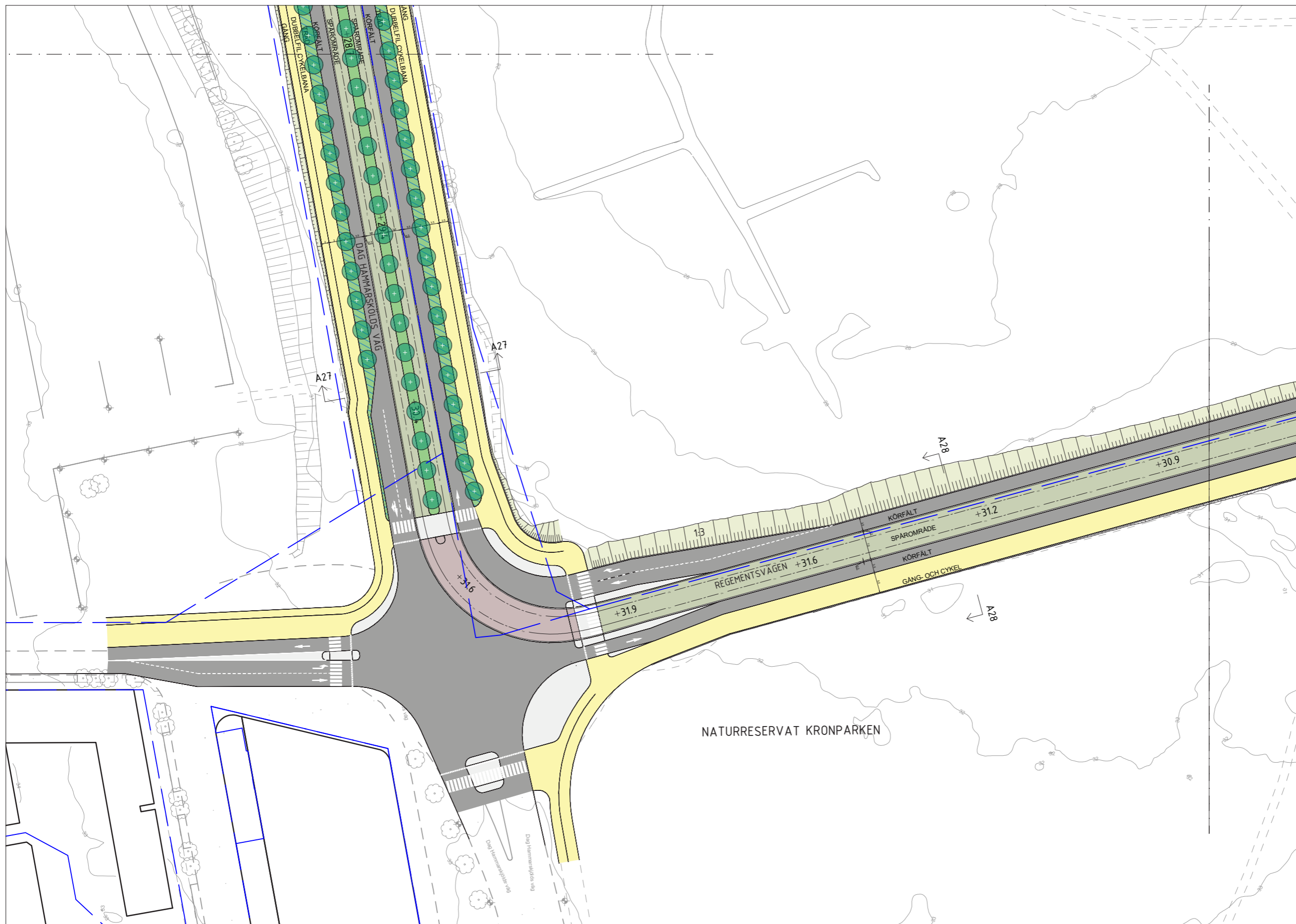
Skede
**Tekniska handlingar som underlag
för detaljplan**

Dokument
Illustrationsplan

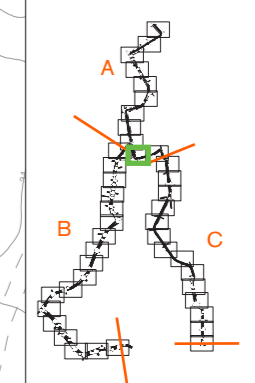
Sträcka
A - Uppsala C-Ångström

Datum
2022-02-21

Ändringsdatum
2023-10-13



- LEGEND**
- Spårområde, betong
 - Spårområde, gräs
 - Spårområde, natursten HPL
 - Torgyta
 - Shared space
 - Körbana
 - Cykelbana
 - Gångbana
 - Planteringsyta
 - Planteringsyta/
dagvattenhantering
 - Refug / passage
 - Slänt
 - Hållplats
 - Vita linjen
 - Stödmur
 - Bullerskärm
 - Nytt träd
 - Befintligt träd
 - Spårmitt
 - Fastighetsinträng
 - Signalreglerad korsning
 - Gång-/cykelpassage
Övergångsställe
- ↑ ↑ Sektionsmarkering



0 |-----| 100 m



Projektnamn
UPPSALA SPÅRVÄG

Skede
**Tekniska handlingar som underlag
för detaljplan**

Dokument
Illustrationsplan

Sträcka
A - Uppsala C-Ångström

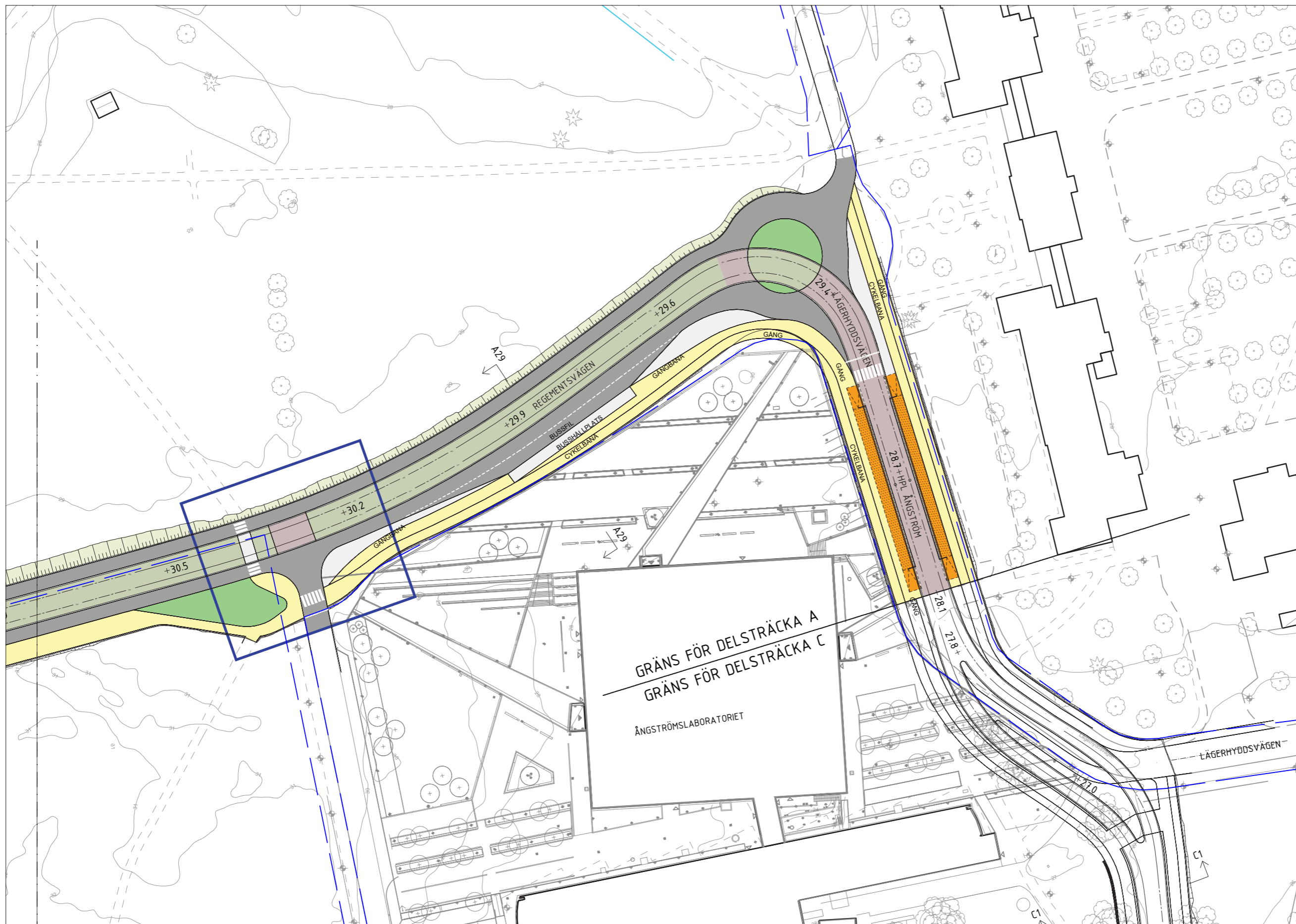
Datum
2022-02-21

Ändringsdatum
2023-10-13

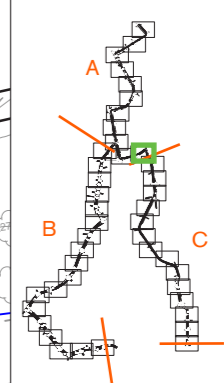
Skala
1:1000/A3

Sida
11/46

Rev.
B



- LEGEND**
- Spårområde, betong
 - Spårområde, gräs
 - Spårområde, natursten HPL
 - Torgyta
 - Shared space
 - Körbana
 - Cykelbana
 - Gångbana
 - Planteringsyta
 - Planteringsyta/ dagvattenhantering
 - Refug / passage
 - Slänt
 - Hållplats
 - Vita linjen
 - Stödmur
 - Bullerskärm
 - Nytt träd
 - Befintligt träd
 - Spårmitt
 - Fastighetsintrång
 - Signalreglerad korsning
 - Gång-/cykelpassage
 - Övergångsställe
- ↑ ↑ Sektionsmarkering



0 |-----| 100 m



Projektnamn
UPPSALA SPÅRVÄG

Skede
Tekniska handlingar som underlag för detaljplan

Dokument
Illustrationsplan

Sträcka
A - Uppsala C-Ångström

Datum
2022-02-21

Ändringsdatum
2023-10-13

Skala
1:1000/A3

Sida
12/46

Rev.
B