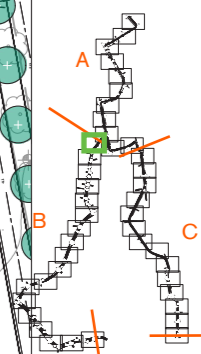




- LEGEND**
- Spårstråk, betong
 - Spårstråk, gräs
 - Spårstråk, natursten HPL
 - Torgyta
 - Shared space
 - Körbana
 - Cykelbana
 - Gångbana
 - Planteringsyta
 - Planteringsyta/
dagvattenhantering
 - Refug / passage
 - Slänt
 - Hållplats
 - Vita linjen
 - Stödmur
 - Bullerskärm
 - Nytt träd
 - Befintligt träd
 - Spårmitt
 - Fastighetsintrång
 - Signalreglerad korsning
 - Gång-/cykelpassage
Övergångsställe


↑ ↑ Sektionsmarkering



Skala
1:1000/A3

Sida
13/46

Rev.
B



Projektnamn
UPPSALA SPÅRVÄG

Skede
**Tekniska handlingar som underlag
för detaljplan**

Dokument
Illustrationsplan

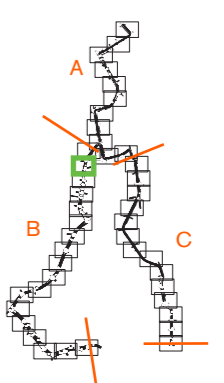
Sträcka
B - Rosendal-Gottsunda

Datum
2022-02-21

Ändringsdatum
2023-10-13



- LEGEND**
- Spårområde, betong
 - Spårområde, gräs
 - Spårområde, natursten HPL
 - Torgyta
 - Shared space
 - Körbana
 - Cykelbana
 - Gångbana
 - Planteringsyta
 - Planteringsyta/
dagvattenhantering
 - Refug / passage
 - Slänt
 - Hållplats
 - Vita linjen
 - Stödmur
 - Bullerskärm
 - + Nytt träd
 - + Befintligt träd
 - Spårmitt
 - Fastighetsinträng
 - Signalreglerad korsning
 - Gång-/cykelpassage
Övergångsställe



↑ ↑ Sektionsmarkering

0 | 100 m



Skala
1:1000/A3

Sida
14/46

Rev.
B



Projektnamn
UPPSALA SPÅRVÄG

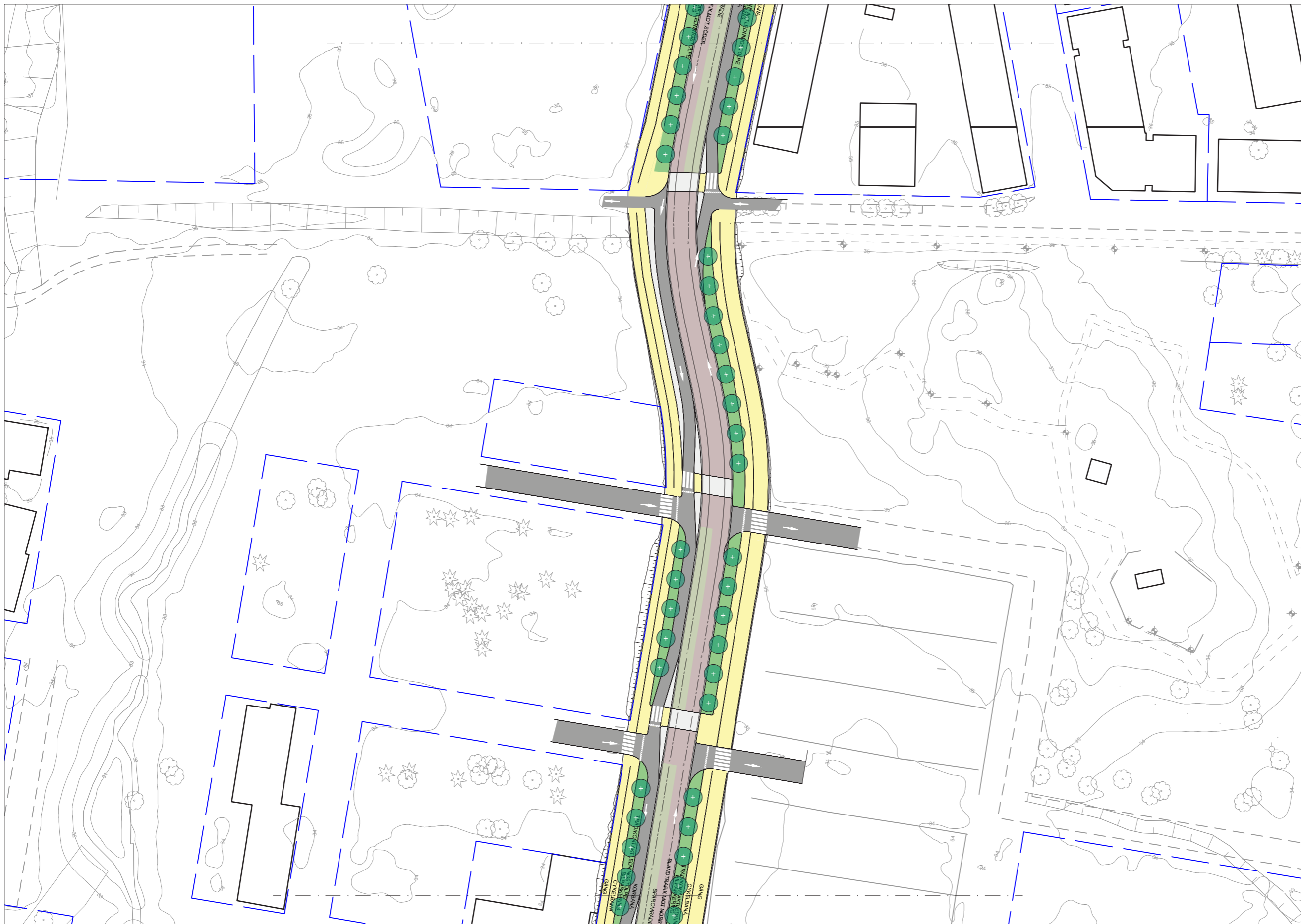
Skede
**Tekniska handlingar som underlag
för detaljplan**

Dokument
Illustrationsplan

Sträcka
B - Rosendal-Gottsunda

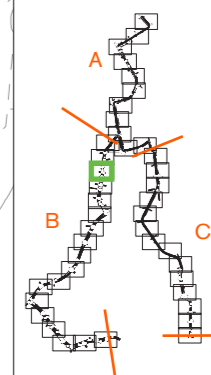
Datum
2022-02-21

Ändringsdatum
2023-10-13



- LEGEND**
- Spårområde, betong
 - Spårområde, gräs
 - Spårområde, natursten HPL
 - Torgyta
 - Shared space
 - Körbana
 - Cykelbana
 - Gångbana
 - Planteringsyta
 - Planteringsyta/
dagvattenhantering
 - Refug / passage
 - Slänt
 - Hållplats
 - Vita linjen
 - Stödmur
 - Bullerskärm
 - Nytt träd
 - Befintligt träd
 - Spårmitt
 - Fastighetsintrång
 - Signalreglerad korsning
 - Gång-/cykelpassage
Övergångsställe

↑ ↑ Sektionsmarkering



0 |-----| 100 m



Skala
1:1000/A3

Sida
15/46

Rev.
B



Projektnamn
UPPSALA SPÅRVÄG

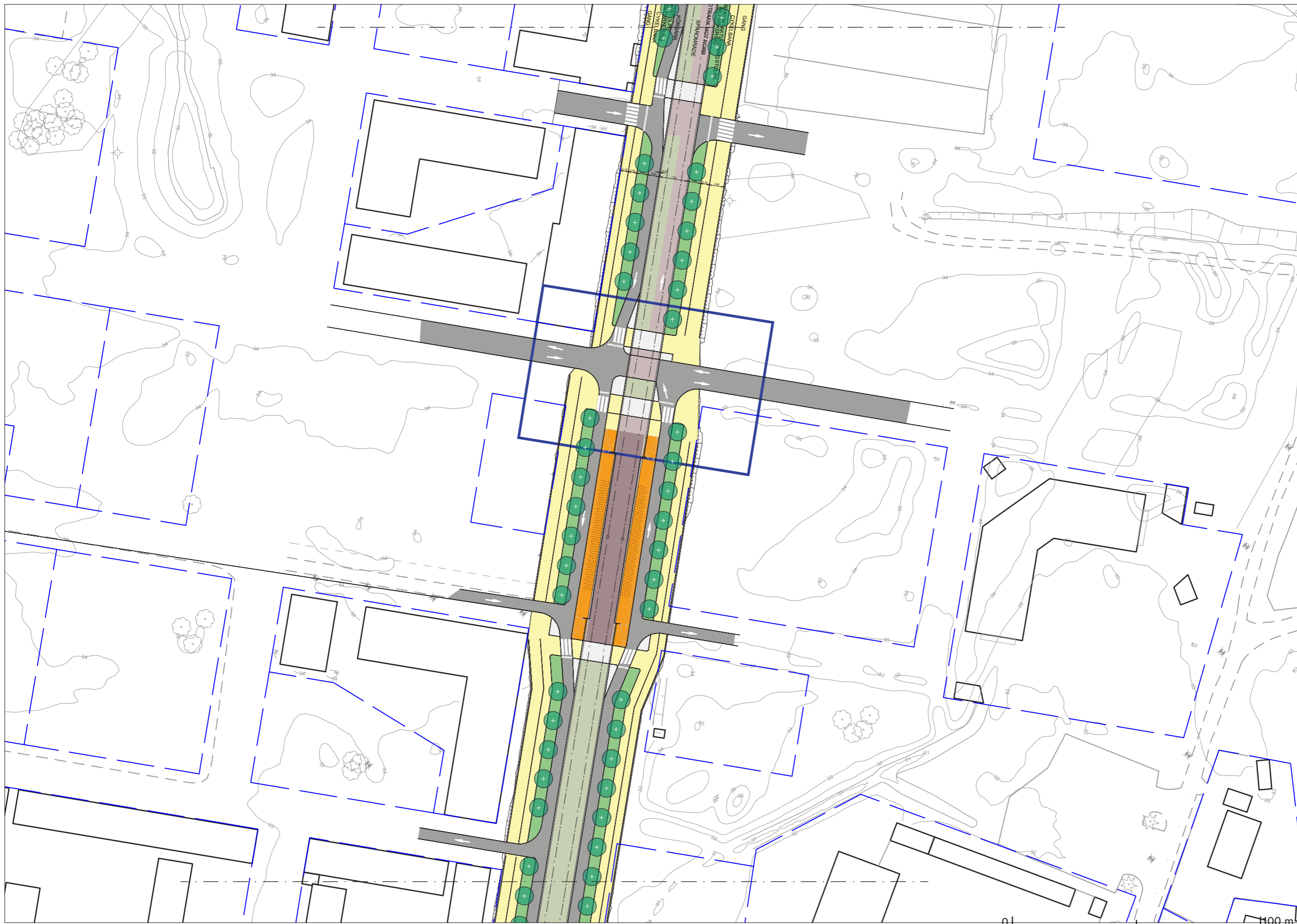
Skede
**Tekniska handlingar som underlag
för detaljplan**

Dokument
Illustrationsplan

Sträcka
B - Rosendal-Gottsunda

Datum
2022-02-21

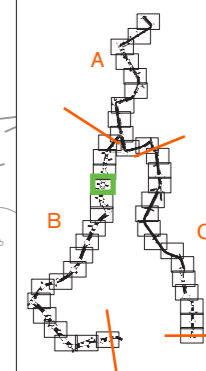
Ändringsdatum
2023-10-13



LEGEND

- Spårområde, betong
- Spårområde, gräs
- Spårområde, natursten HPL
- Torgyta
- Shared space
- Körbana
- Cykelbana
- Gångbana
- Planteringsyta
- Planteringsyta/
dagvattenhantering
- Refug / passage
- Slänt
- Hållplats
- Vita linjen
- Stödmur
- Bullerskärm
- Nytt träd
- Befintligt träd
- Spårmitt
- Fastighetsinträng
- Signalreglerad korsning
- Gång-/cykelpassage
Övergångsställe

↑ ↑ Sektionsmarkering



Skala
1:1000/A3

Sida
16/46

Rev.
B



Projektnamn
UPPSALA SPÅRVÄG

Skede
**Tekniska handlingar som underlag
för detaljplan**

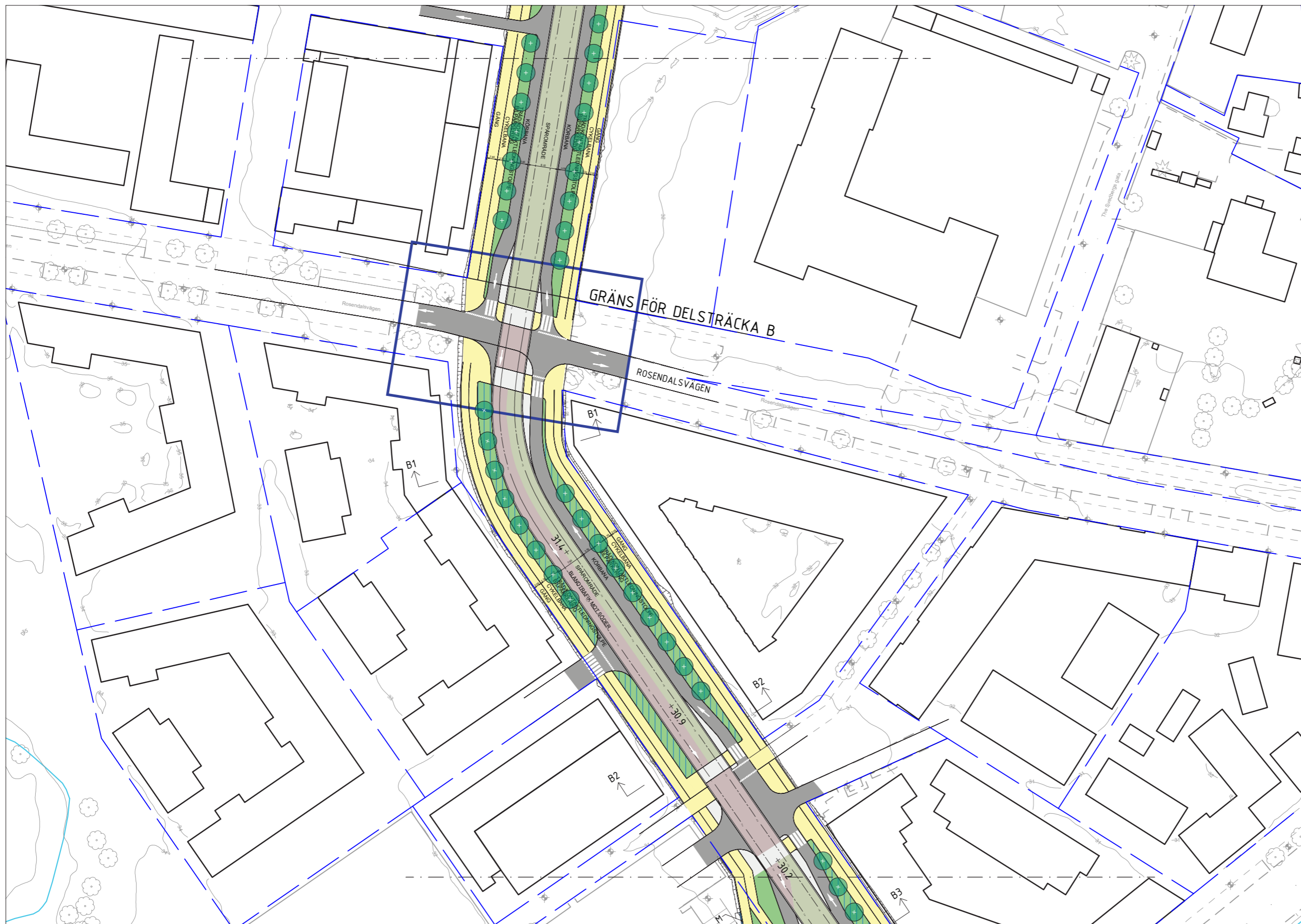
Dokument
Illustrationsplan

Sträcka
B - Rosendal-Gottsunda

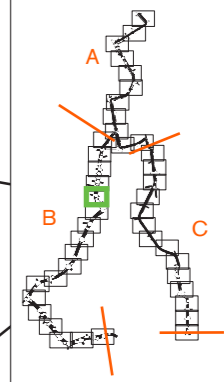
Datum
2022-02-21

Ändringsdatum
2023-10-13

0 100 m



- LEGEND**
- Spårområde, betong
 - Spårområde, gräs
 - Spårområde, natursten HPL
 - Torgyta
 - Shared space
 - Körbana
 - Cykelbana
 - Gångbana
 - Planteringsyta
 - Planteringsyta/dagvattenhantering
 - Refug / passage
 - Slänt
 - Hållplats
 - Vita linjen
 - Stödmur
 - Bullerskärm
 - Nytt träd
 - Befintligt träd
 - Spårmitt
 - Fastighetsinträng
 - Signalreglerad korsning
 - Gång-/cykelpassage
 - Övergångsställe
- ↑ ↑ Sektionsmarkering



0 |-----| 100 m



Skala
1:1000/A3

Sida
17/46

Rev.
B



Projektnamn
UPPSALA SPÅRVÄG

Skede
Tekniska handlingar som underlag för detaljplan

Dokument
Illustrationsplan

Sträcka
B - Rosendal-Gottsunda

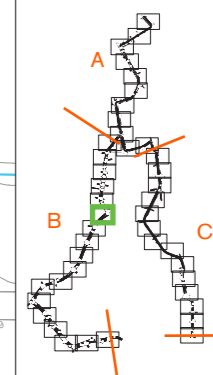
Datum
2022-02-21

Ändringsdatum
2023-10-13



- LEGEND**
- Spårområde, betong
 - Spårområde, gräs
 - Spårområde, natursten HPL
 - Torgyta
 - Shared space
 - Körbana
 - Cykelbana
 - Gångbana
 - Planteringsyta
 - Planteringsyta/ dagvattenhantering
 - Refug / passage
 - Slänt
 - Hållplats
 - Vita linjen
 - Stödmur
 - Bullerskärm
 - Nytt träd
 - Befintligt träd
 - Spårmitt
 - Fastighetsintrång
 - Signalreglerad korsning
 - Gång-/cykelpassage
 - Övergångsställe

↑ ↑ Sektionsmarkering



Skala
1:1000/A3

Sida
18/46

Rev.
B



Projektnamn
UPPSALA SPÅRVÄG

Skede
Tekniska handlingar som underlag för detaljplan

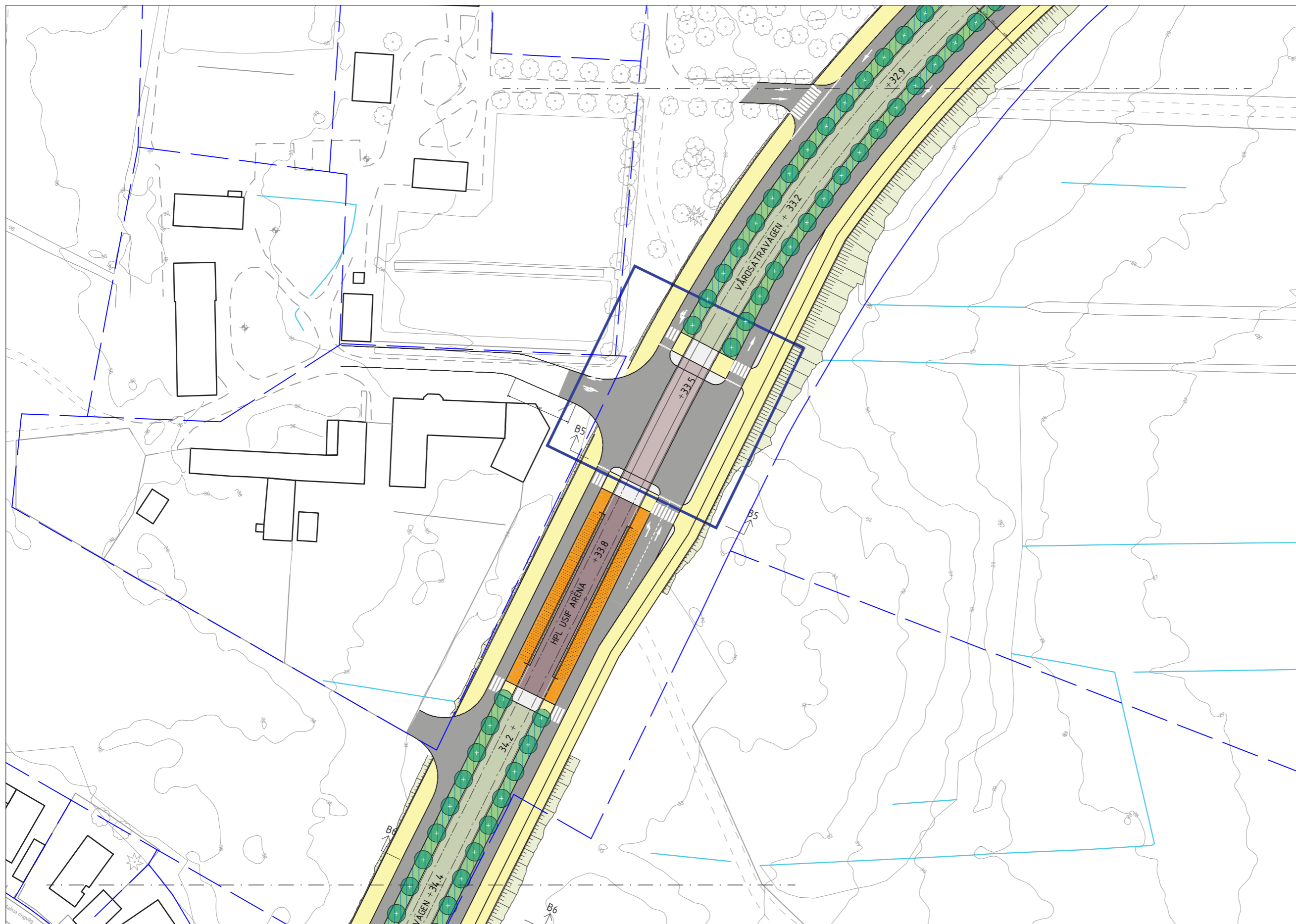
Dokument
Illustrationsplan

Sträcka
B - Rosendal-Gottsunda

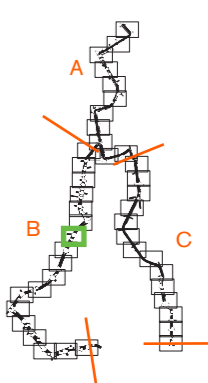
Datum
2022-02-21

Ändringsdatum
2023-10-13

0 | 100 m



- LEGEND**
- Spårområde, betong
 - Spårområde, gräs
 - Spårområde, natursten HPL
 - Torgyta
 - Shared space
 - Körbana
 - Cykelbana
 - Gångbana
 - Planteringsyta
 - Planteringsyta/
dagvattenhantering
 - Refug / passage
 - Slänt
 - Hållplats
 - Vita linjen
 - Stödmur
 - Bullerskärm
 - Nytt träd
 - Befintligt träd
 - Spårmitt
 - Fastighetsintrång
 - Signalreglerad korsning
 - Gång-/cykelpassage
Övergångsställe



0 |-----| 100 m



Projektnamn
UPPSALA SPÅRVÄG

Skede
**Tekniska handlingar som underlag
för detaljplan**

Dokument
Illustrationsplan

Sträcka
B - Rosendal-Gottsunda

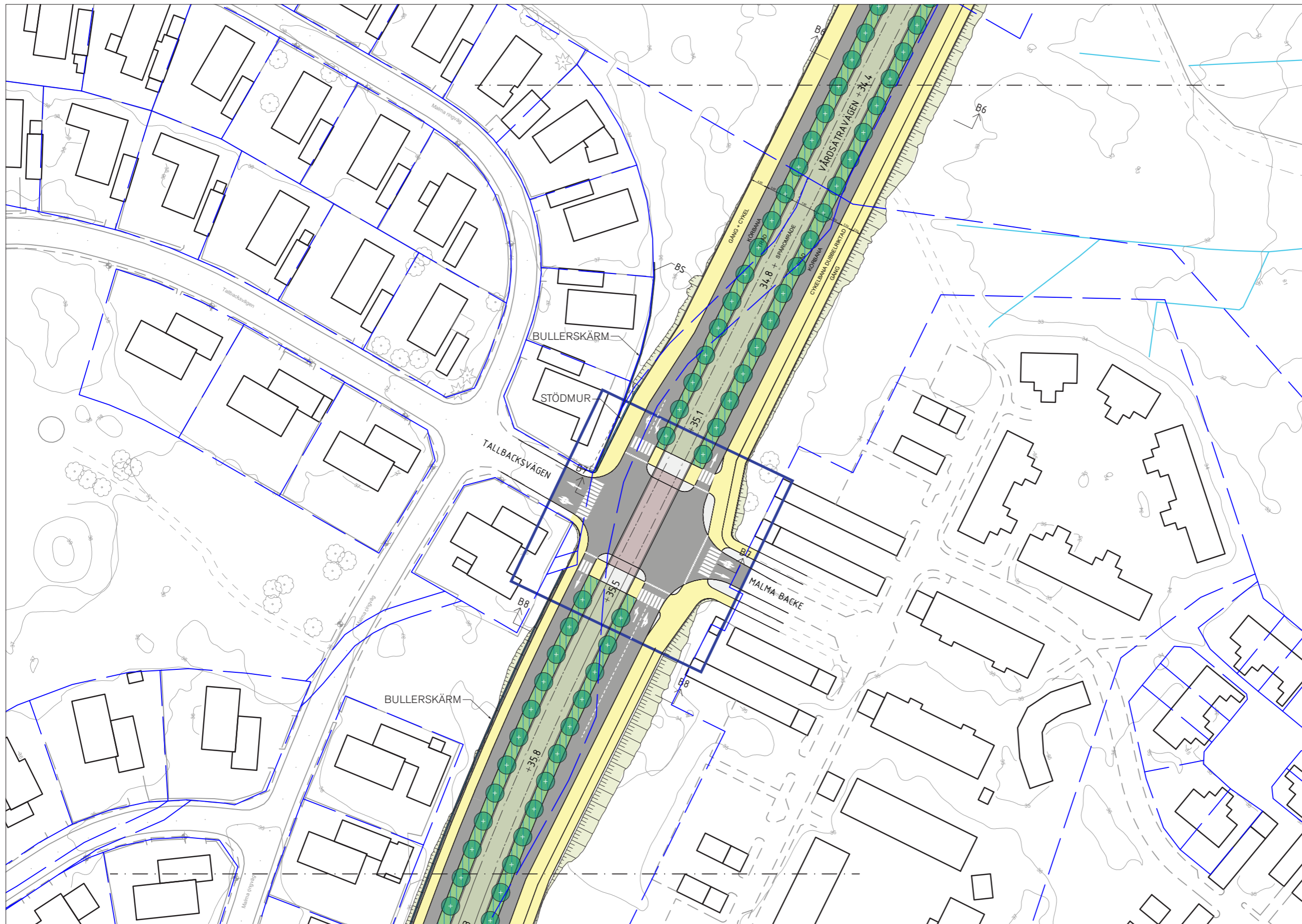
Datum
2022-02-21

Ändringsdatum
2023-10-13

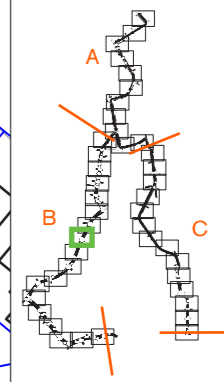
Skala
1:1000/A3

Sida
19/46

Rev.
B



- LEGEND**
- Spårområde, betong
 - Spårområde, gräs
 - Spårområde, natursten HPL
 - Torgyta
 - Shared space
 - Körbana
 - Cykelbana
 - Gångbana
 - Planteringsyta
 - Planteringsyta/
dagvattenhantering
 - Refug / passage
 - Slänt
 - Hållplats
 - Vita linjen
 - Stödmur
 - Bullerskärm
 - Nytt träd
 - Befintligt träd
 - Spårmitt
 - Fastighetsinträng
 - Signalreglerad korsning
 - Gång-/cykelpassage
Övergångsställe
- ↑ ↑ Sektionsmarkering



0 |-----| 100 m



Projektnamn
UPPSALA SPÅRVÄG

Skede
**Tekniska handlingar som underlag
för detaljplan**

Dokument
Illustrationsplan

Sträcka
B - Rosendal-Gottsunda

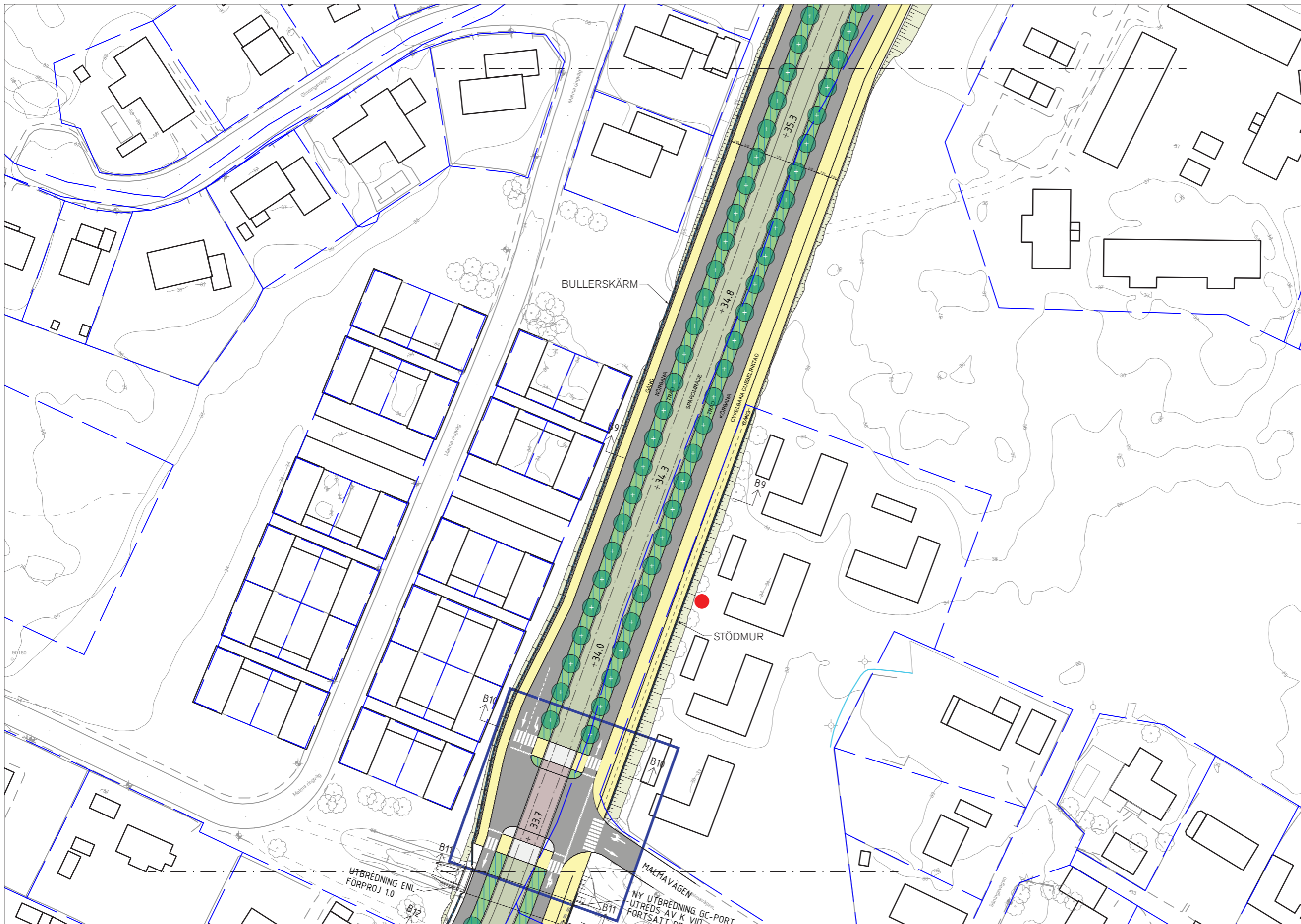
Datum
2022-02-21

Ändringsdatum
2023-10-13

Skala
1:1000/A3

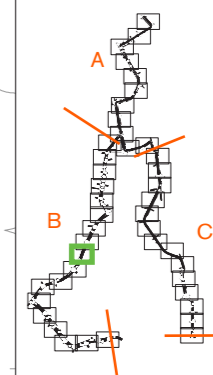
Sida
20/46

Rev.
B



- LEGEND**
- Spårområde, betong
 - Spårområde, gräs
 - Spårområde, natursten HPL
 - Torgyta
 - Shared space
 - Körbana
 - Cykelbana
 - Gångbana
 - Planteringsyta
 - Planteringsyta/dagvattenhantering
 - Refug / passage
 - Slänt
 - Hållplats
 - Vita linjen
 - Stödmur
 - Bullerskärm
 - Nytt träd
 - Befintligt träd
 - Spårmitt
 - Fastighetsinträng
 - Signalreglerad korsning
 - Gång-/cykelpassage
Övergångsställe

↑ ↑ Sektionsmarkering



0 |-----| 100 m



Skala
1:1000/A3

Sida
21/46

Rev.
B



Projektnamn
UPPSALA SPÅRVÄG

Skede
**Tekniska handlingar som underlag
för detaljplan**

Dokument
Illustrationsplan

Sträcka
B - Rosedal-Gottsunda

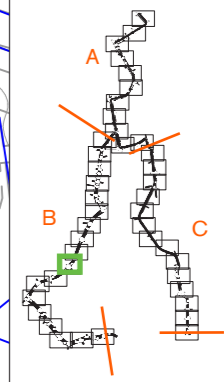
Datum
2022-02-21

Ändringsdatum
2023-10-13



LEGEND

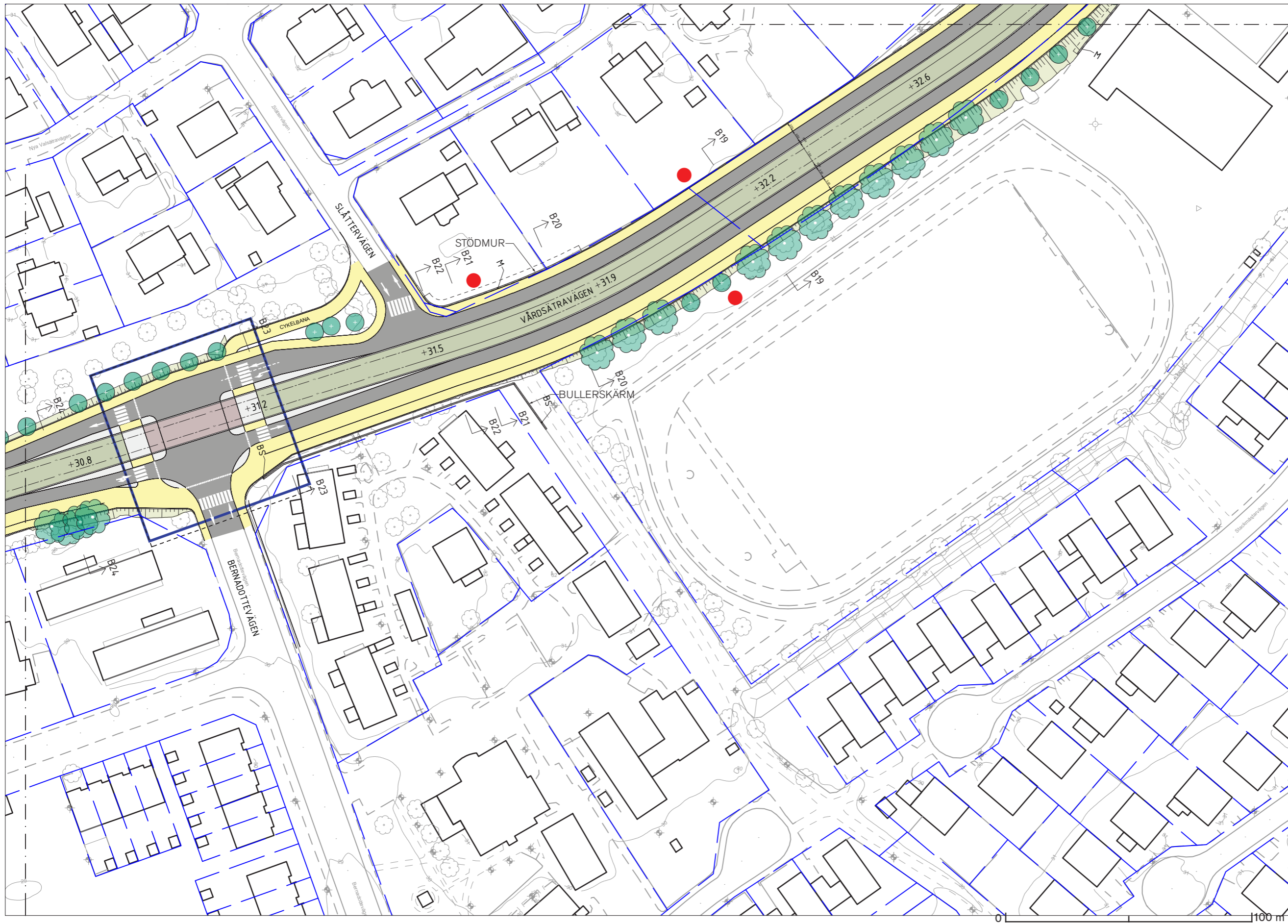
- Spårområde, betong
- Spårområde, gräs
- Spårområde, natursten HPL
- Torgyta
- Shared space
- Körbana
- Cykelbana
- Gångbana
- Planteringsyta
- Planteringsyta/ dagvattenhantering
- Refug / passage
- Slänt
- Hållplats
- Vita linjen
- Stödmur
- Bullerskärm
- Nytt träd
- Befintligt träd
- Spårmitt
- Fastighetsinträng
- Signalreglerad korsning
- Gång-/cykelpassage
- Övergångsställe
- Sektionsmarkering



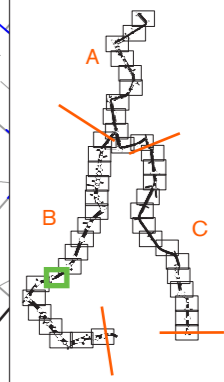
Skala
1:1000/A3

Sida
22/46

Rev.
B



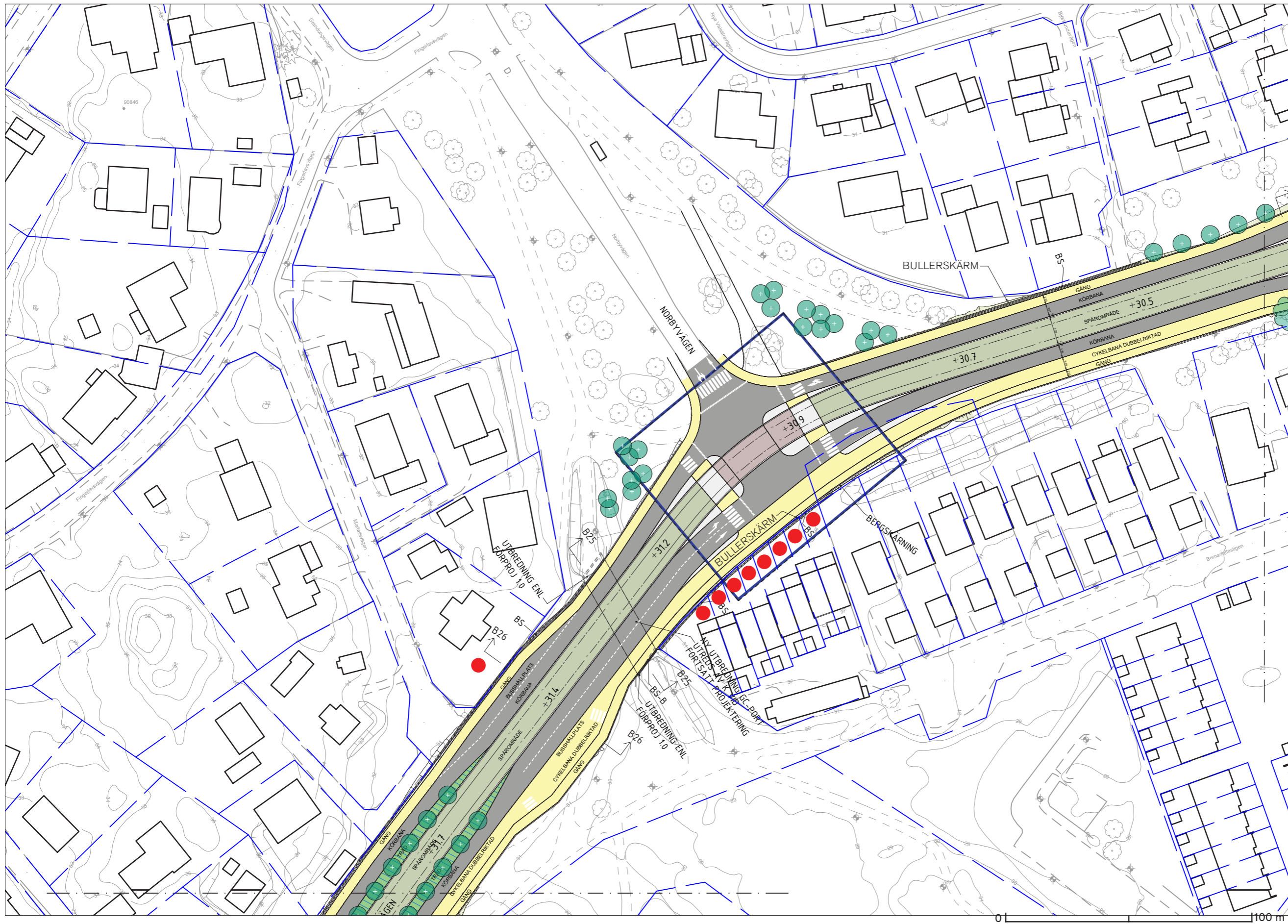
- LEGEND**
- Spårområde, betong
 - Spårområde, gräs
 - Spårområde, natursten HPL
 - Torgyta
 - Shared space
 - Körbana
 - Cykelbana
 - Gångbana
 - Planteringsyta
 - Planteringsyta/
dagvattenhantering
 - Refug / passage
 - Slänt
 - Hållplats
 - Vita linjen
 - Stödmur
 - Bullerskärm
 - Nytt träd
 - Befintligt träd
 - Spårmitt
 - Fastighetsintrång
 - Signalreglerad korsning
 - Gång-/cykelpassage
Övergångsställe
- ↑ ↑ Sektionsmarkering



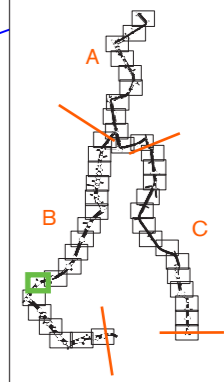
Skala
1:1000/A3

Sida
23/46

Rev.
B



- LEGEND**
- Spårområde, betong
 - Spårområde, gräs
 - Spårområde, natursten HPL
 - Torgyta
 - Shared space
 - Körbana
 - Cykelbana
 - Gångbana
 - Planteringsyta
 - Planteringsyta/ dagvattenhantering
 - Refug / passage
 - Slänt
 - Hållplats
 - Vita linjen
 - Stödmur
 - Bullerskärm
 - Nytt träd
 - Befintligt träd
 - Spårmitt
 - Fastighetsintrång
 - Signalreglerad korsning
 - Gång-/cykelpassage
 - Övergångsställe
- ↑ ↑ Sektionsmarkering



Skala
1:1000/A3

Sida
24/46

Rev.
B



Projektnamn
UPPSALA SPÅRVÄG

Skede
Tekniska handlingar som underlag för detaljplan

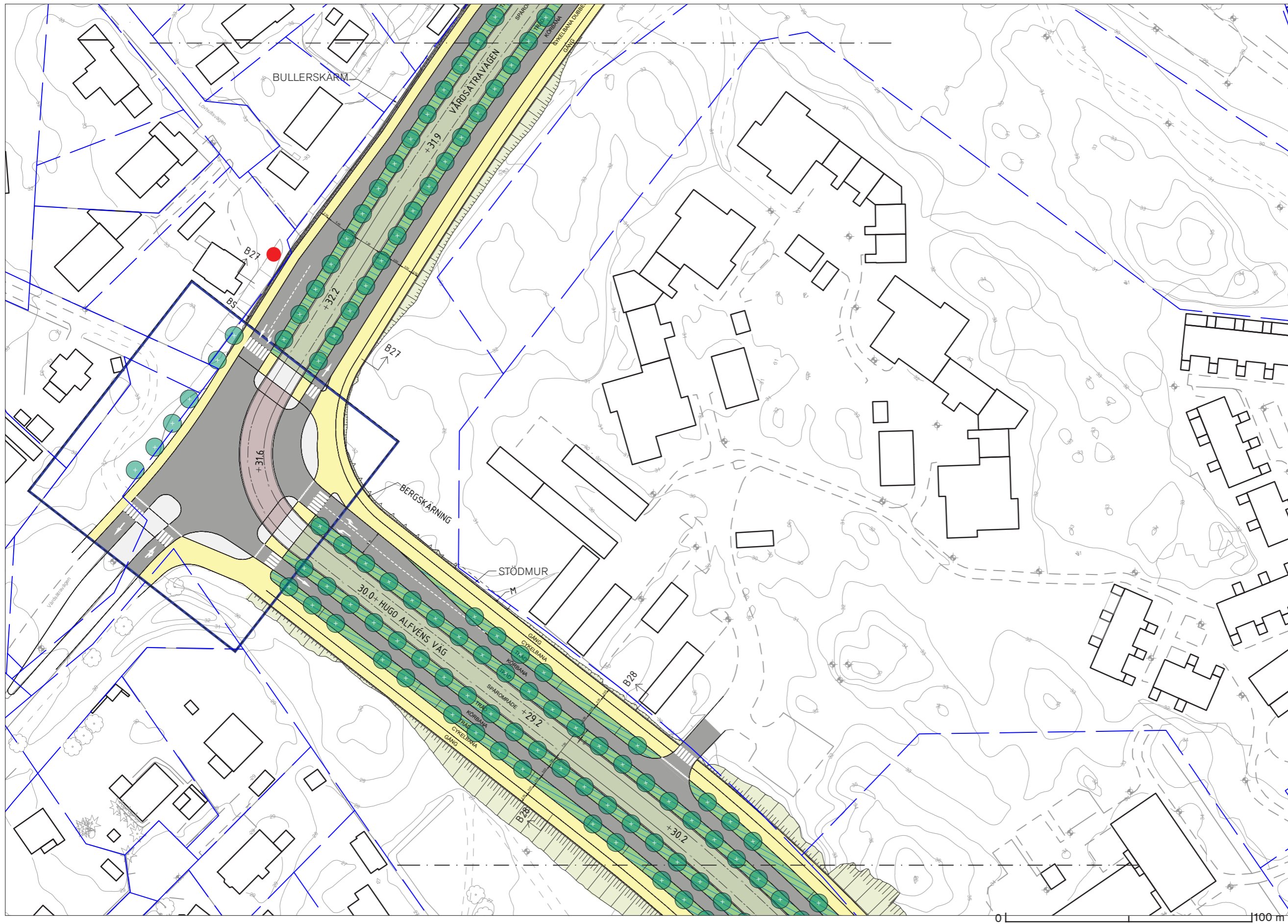
Dokument
Illustrationsplan

Sträcka
B - Rosendal-Gottsunda

Datum
2022-02-21

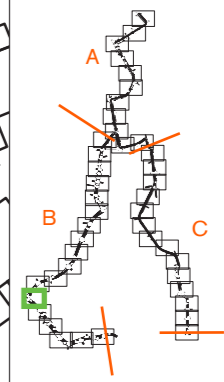
Ändringsdatum
2023-10-13

0 100 m



LEGEND

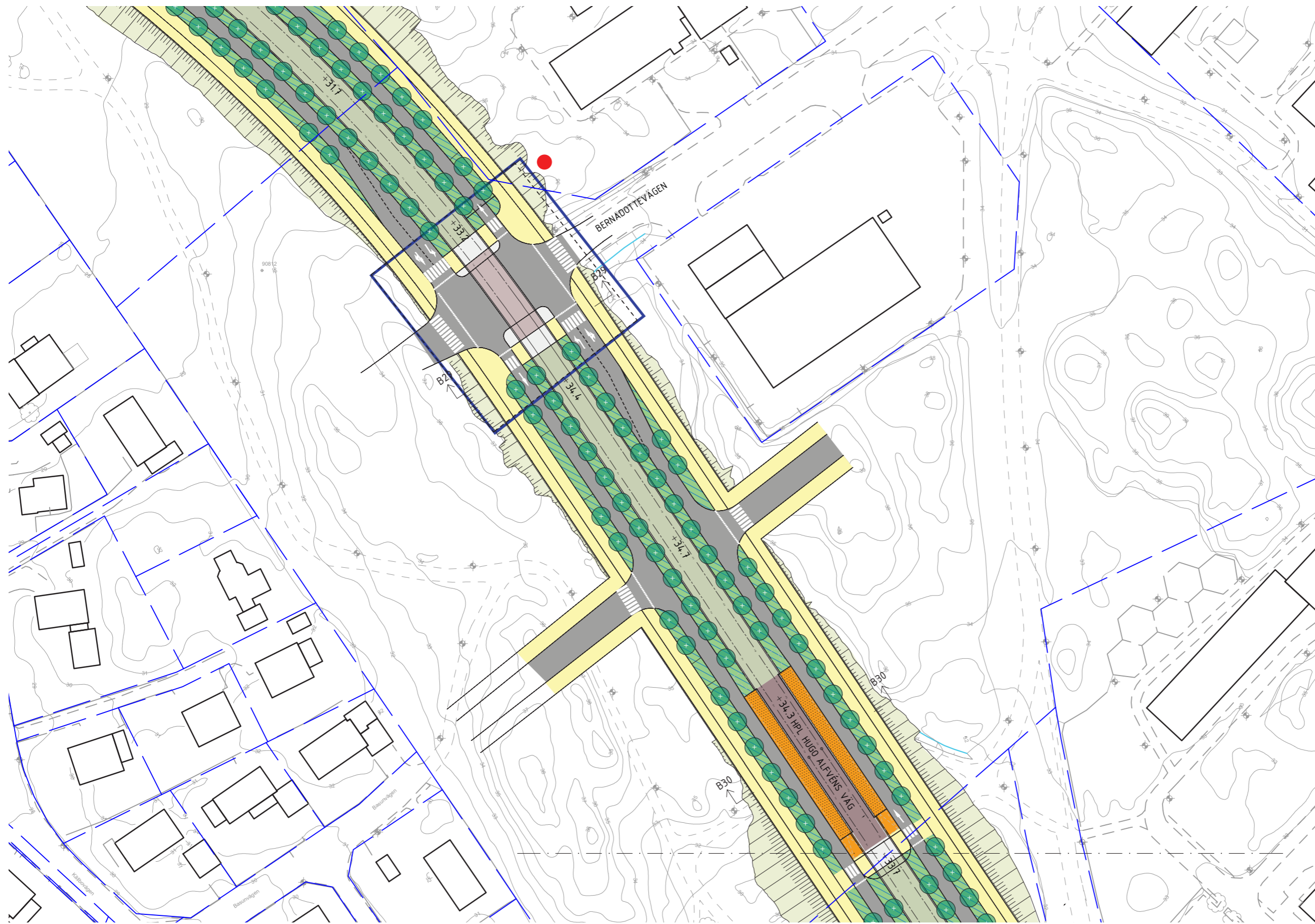
- Spårområde, betong
- Spårområde, gräs
- Spårområde, natursten HPL
- Torgyta
- Shared space
- Körbana
- Cykelbana
- Gångbana
- Planteringsyta
- Planteringsyta/ dagvattenhantering
- Refug / passage
- Slänt
- Hållplats
- Vita linjen
- Stödmur
- Bullerskärm
- Nytt träd
- Befintligt träd
- Spårmitt
- Fastighetsinträng
- Signalreglerad korsning
- Gång-/cykelpassage
Övergångsställe
- Sektionsmarkering



Skala
1:1000/A3

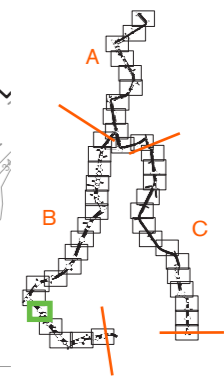
Sida
25/46

Rev.
B



- LEGEND**
- Spårområde, betong
 - Spårområde, gräs
 - Spårområde, natursten HPL
 - Torgyta
 - Shared space
 - Körbana
 - Cykelbana
 - Gångbana
 - Planteringsyta
 - Planteringsyta/ dagvattenhantering
 - Refug / passage
 - Slänt
 - Hållplats
 - Vita linjen
 - Stödmur
 - Bullerskärm
 - Nytt träd
 - Befintligt träd
 - Spårmitt
 - Fastighetsinträng
 - Signalreglerad korsning
 - Gång-/cykelpassage
Övergångsställe

↑ ↑ Sektionsmarkering



0 |-----| 100 m



Skala
1:1000/A3

Sida
26/46

Rev.
B



Projektnamn
UPPSALA SPÅRVÄG

Skede
Tekniska handlingar som underlag för detaljplan

Dokument
Illustrationsplan

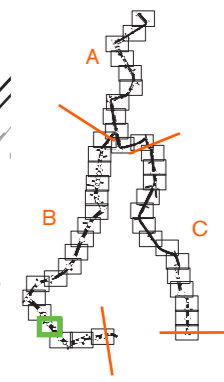
Sträcka
B - Rosendal-Gottsunda
August Södermans väg fas 1

Datum
2022-02-21

Ändringsdatum
2023-10-13



- LEGEND**
- Spårområde, betong
 - Spårområde, gräs
 - Spårområde, natursten HPL
 - Torgyta
 - Shared space
 - Körbana
 - Cykelbana
 - Gångbana
 - Planteringsyta
 - Planteringsyta/ dagvattenhantering
 - Refug / passage
 - Slänt
 - Hållplats
 - Vita linjen
 - Stödmur
 - Bullerskärm
 - Nytt träd
 - Befintligt träd
 - Spårmitt
 - Fastighetsinträng
 - Signalreglerad korsning
 - Gång-/cykelpassage
 - Övergångsställe
- ↑ ↑ Sektionsmarkering



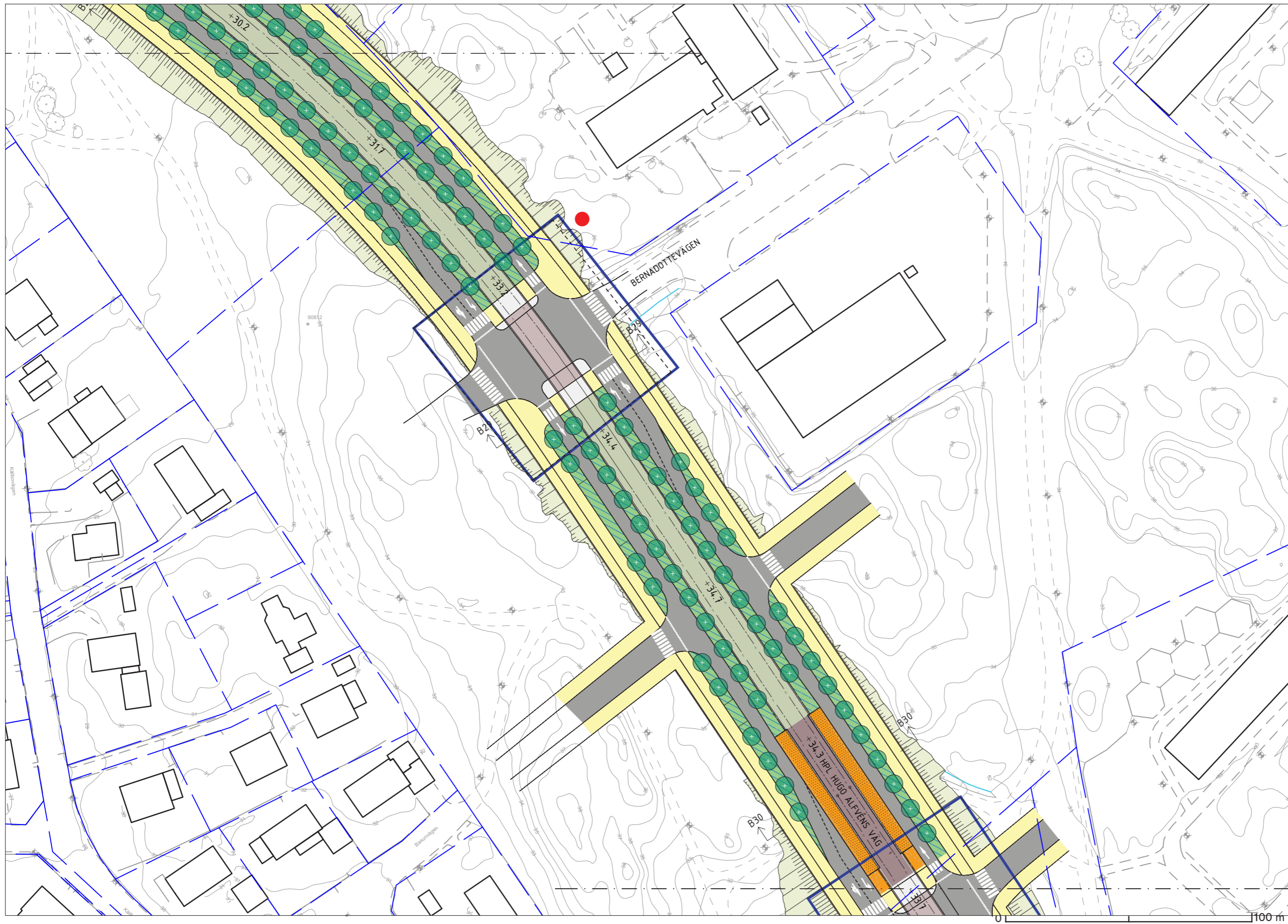
0 |-----| 100 m



Skala
1:1000/A3

Sida
27/46

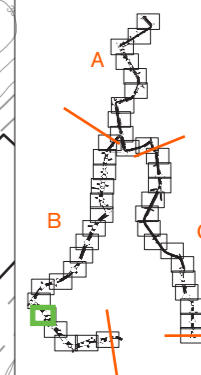
Rev.
B



LEGEND

- Spårområde, betong
- Spårområde, gräs
- Spårområde, natursten HPL
- Torgyta
- Shared space
- Körbana
- Cykelbana
- Gångbana
- Planteringsyta
- Planteringsyta/
dagvattenhantering
- Refug / passage
- Slänt
- Hållplats
- Vita linjen
- Stödmur
- Bullerskärm
- Nytt träd
- Befintligt träd
- Spårmitt
- Fastighetsinträng
- Signalreglerad korsning
- Gång-/cykelpassage
Övergångsställe

↑ ↑ Sektionsmarkering



Skala
1:1000/A3

Sida
28/46

Rev.
B



Projektnamn
UPPSALA SPÅRVÄG

Skede
**Tekniska handlingar som underlag
för detaljplan**

Dokument
Illustrationsplan

Sträcka
**B - Rosendal-Gottsunda
August Södermans väg fas 2**

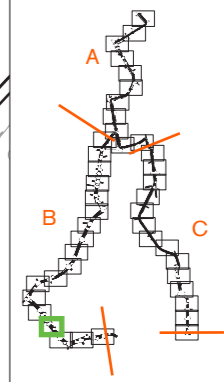
Datum
2022-02-21

Ändringsdatum
2023-10-13

100 m



- LEGEND**
- Spårstråk, betong
 - Spårstråk, gräs
 - Spårstråk, natursten HPL
 - Torgyta
 - Shared space
 - Körbana
 - Cykelbana
 - Gångbana
 - Planteringsyta
 - Planteringsyta/
dagvattenhantering
 - Refug / passage
 - Slänt
 - Hållplats
 - Vita linjen
 - Stödmur
 - Bullerskärm
 - Nytt träd
 - Befintligt träd
 - Spårmitt
 - Fastighetsintrång
 - Signalreglerad korsning
 - Gång-/cykelpassage
Övergångsställe
- ↑ ↑ Sektionsmarkering



Skala
1:1000/A3

Sida
29/46

Rev.
B



Projektnamn
UPPSALA SPÅRVÄG

Skede
**Tekniska handlingar som underlag
för detaljplan**

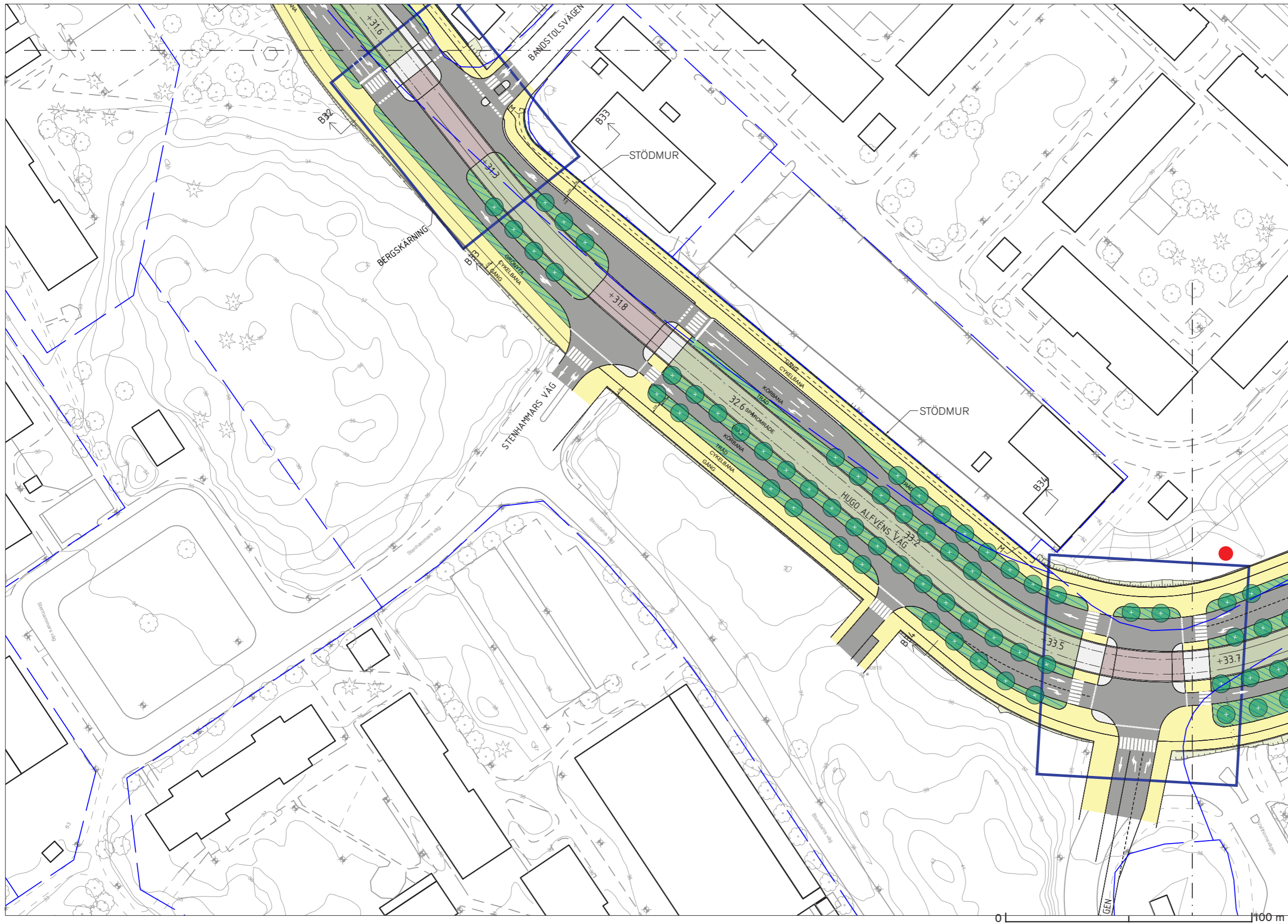
Dokument
Illustrationsplan

Sträcka
**B - Rosedal-Gottsunda
August Södermans väg fas 2**

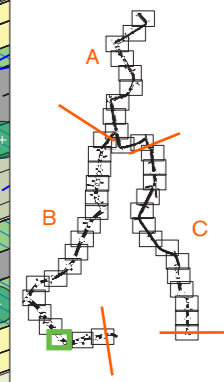
Datum
2022-02-21

Ändringsdatum
2023-10-13

100 m



- LEGEND**
- Spårområde, betong
 - Spårområde, gräs
 - Spårområde, natursten HPL
 - Torgyta
 - Shared space
 - Körbana
 - Cykelbana
 - Gångbana
 - Planteringsyta
 - Planteringsyta/ dagvattenhantering
 - Refug / passage
 - Slänt
 - Hållplats
 - Vita linjen
 - Stödmur
 - Bullerskärm
 - Nytt träd
 - Befintligt träd
 - Spårmitt
 - Fastighetsinträng
 - Signalreglerad korsning
 - Gång-/cykelpassage
 - Övergångsställe
- ↑ ↑ Sektionsmarkering



Skala
1:1000/A3

Sida
30/46

Rev.
B



Projektnamn
UPPSALA SPÅRVÄG

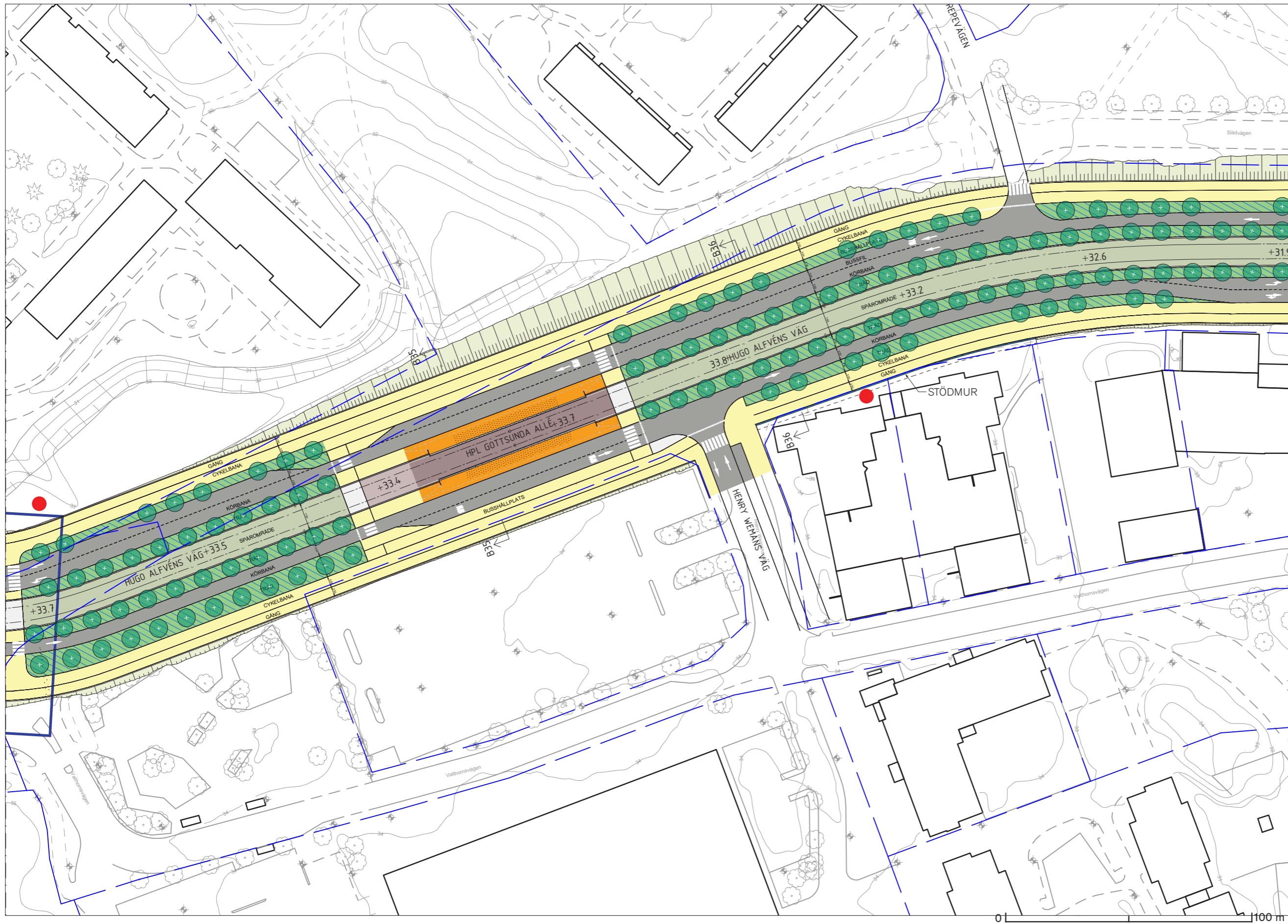
Skede
Tekniska handlingar som underlag för detaljplan

Dokument
Illustrationsplan

Sträcka
B - Rosendal-Gottsunda

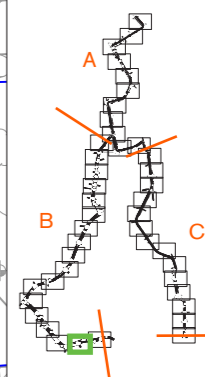
Datum
2022-02-21

Ändringsdatum
2023-10-13



- LEGEND**
- Spårområde, betong
 - Spårområde, gräs
 - Spårområde, natursten HPL
 - Torgyta
 - Shared space
 - Körbana
 - Cykelbana
 - Gångbana
 - Planteringsyta
 - Planteringsyta/ dagvattenhantering
 - Refug / passage
 - Slänt
 - Hållplats
 - Vita linjen
 - Stödmur
 - Bullerskärm
 - Nytt träd
 - Befintligt träd
 - Spårmitt
 - Fastighetsinträng
 - Signalreglerad korsning
 - Gång-/cykelpassage
 - Övergångsställe

↑ ↑ Sektionsmarkering



Skala
1:1000/A3

Sida
31/46

Rev.
B



Projektnamn
UPPSALA SPÅRVÄG

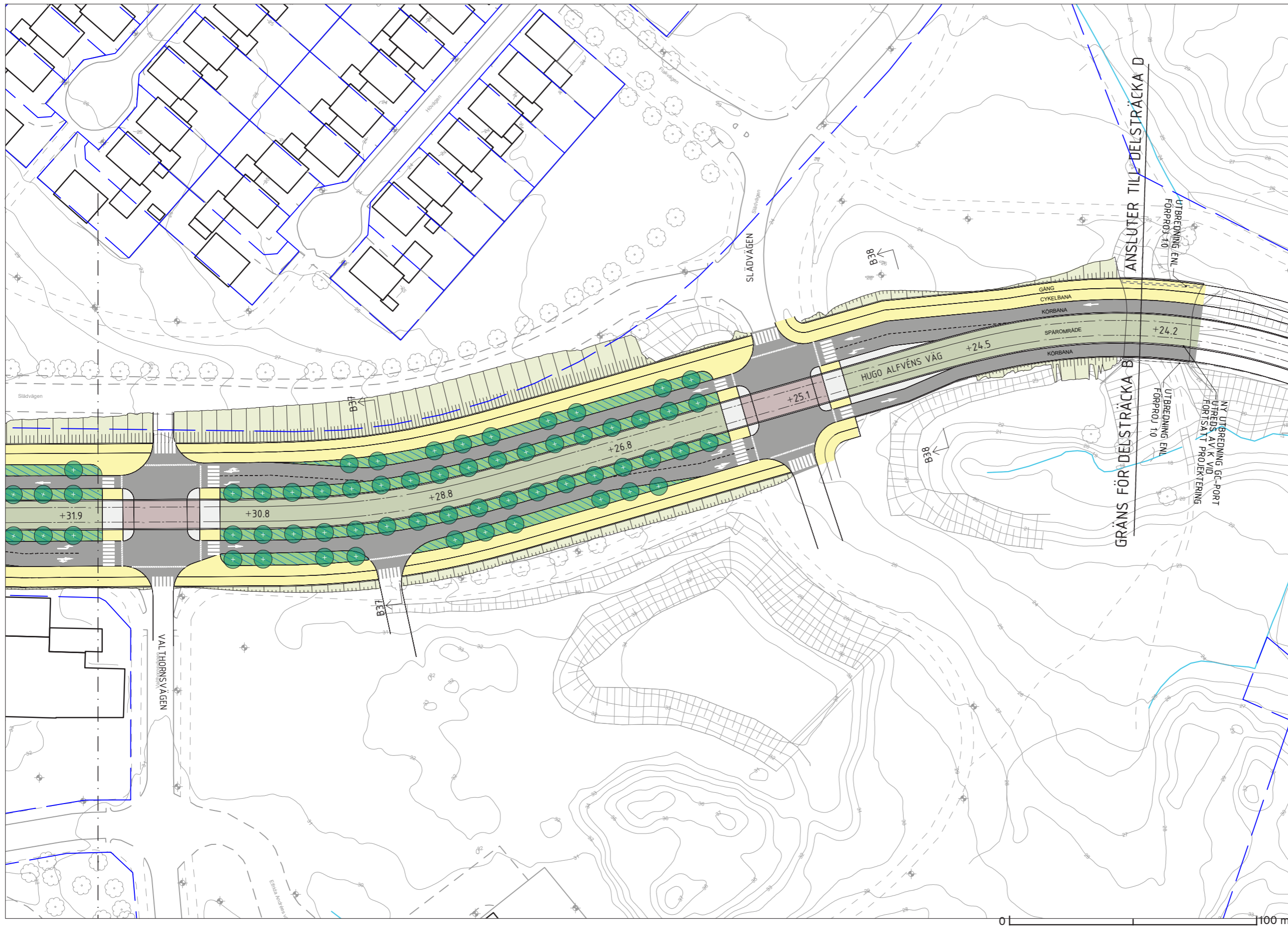
Skede
Tekniska handlingar som underlag för detaljplan

Dokument
Illustrationsplan

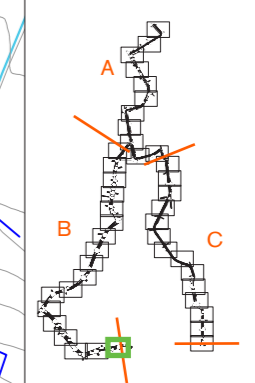
Sträcka
B - Rosendal-Gottsunda

Datum
2022-02-21

Ändringsdatum
2023-10-13



- LEGEND**
- Spårområde, betong
 - Spårområde, gräs
 - Spårområde, natursten HPL
 - Torgyta
 - Shared space
 - Körbana
 - Cykelbana
 - Gångbana
 - Planteringsyta
 - Planteringsyta/ dagvattenhantering
 - Refug / passage
 - Slänt
 - Hållplats
 - Vita linjen
 - Stödmur
 - Bullerskärm
 - Nytt träd
 - Befintligt träd
 - Spårmitt
 - Fastighetsintrång
 - Signalreglerad korsning
 - Gång-/cykelpassage
 - Övergångsställe
 - Sektionsmarkering



Skala
1:1000/A3

Sida
32/46

Rev.
B