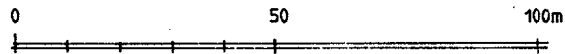
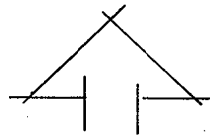


Koordinatsystem: Uppsala lokala system i plan
RH 1900 i höjd

Undertag: Primärkarta



SKALA 1:1000



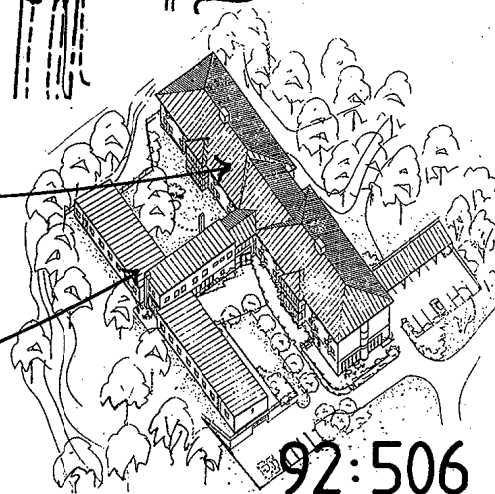
KOPIANS LIKHET MED
ORIGINALET BETYGAR.

Agneta Forsström
AGNETA FORSSTRÖM



*Nytt äldreomsorgshem med
26 lägenheter, gruppbostad mm*

*Det äldreomsorgshem byggs om
till kommunalskontor,
distriktsbetejävsstämhet, fristevård*



92:506

PLANBESTÄMMELSER

Följande gäller inom områden med nedanstående beteckningar
Där beteckning saknas gäller bestämmelsen inom hela planområdet
Endast angiven användning och utformning är tillåten

GRÄNSBETECKNINGAR

- Linje belägen 3m utanför planområdet
- - - Användningsgräns
- · · Egenskapsgräns
- x - x - Utgående gräns

ANVÄNDNING AV MARK

Kvartersmark

- | | |
|---|----------|
| B | Bostäder |
| D | Vård |
| K | Kontor |

BEGRENSNING AV MARKENS BEBYGGANDE

- · · · · Marken får inte bebyggas

MARKENS ANORDNANDE

- natur Befintlig naturmark skall bevaras

UTFORMNING

- II Högsta antal våningar

ADMINISTRATIVA BESTÄMMELSER

Genomförandefriden är 5 år från och med dagen efter det att planen vunnit laga kraft

UPPLYSNINGAR

- Planhandlingen består av:
 - plankarta med bestämmelser och illustration
 - plan- och genomförandebeskrivning

ANTAGANDEHANDLING

- består av:
 - planhandling
 - samrådslista
 - utlåtande

ANTAGEN AV BN 1992-08-13

LAGA KRAFT 1992-09-05

Planen är upprättad enligt reglerna för enkelt planförfarande

DETALJPLAN FÖR

Dp 324

LILLSJÖGÅRDEN, ALMUNGE

UPPSALA KOMMUN

UPPRÄTTAD I AUGUSTI 1992

Stig Ahlgren
STIG AHLGREN
BYGGLOVARKITEKT

Agneta Forsström
AGNETA FORSSTRÖM
KARTEKNIKER