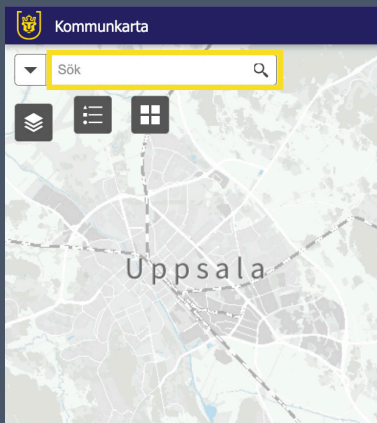


# Skapa en **situationsplan** i kommunkartan

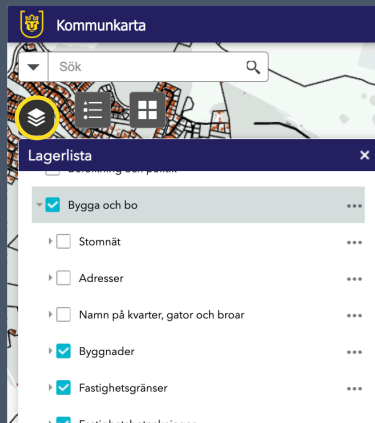
[upsala.se/kommunkarta](https://www.uppsala.se/kommunkarta)

1. Börja med att söka efter din fastighet högst upp i vänstra hörnet.

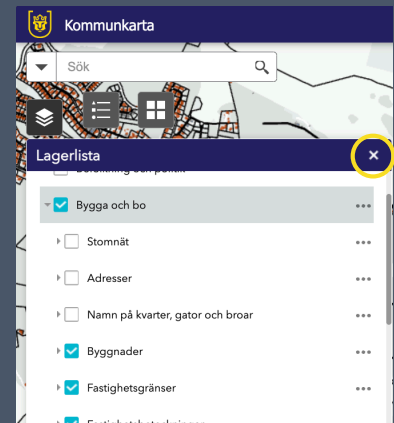


2. Tryck på lagerknappen. Under Bygga och bo, bocka i:

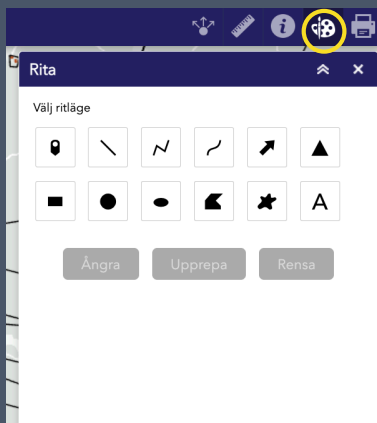
- Byggnader
- Fastighetsgränser
- Fastighetsbeteckningar



3. Klicka bort lagerlistan

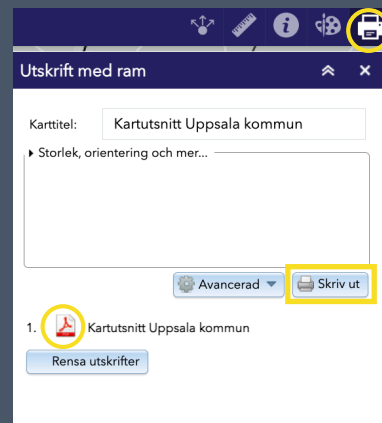


4. Klicka på ritsymbolen uppe i det högra hörnet. Rita in din anläggning på kartan.



5. Klicka på skrivarsymbolen

- Klicka på skriv ut
- Klicka på PDF symbolen



6. Nu kan du spara kartan och sedan bifoga i ett mejl till miljöförvaltningen

