statisticon

STATISTICS & RESEARCH

Trygghetsundersökning 2023 - Östra Stenhagen

Föreliggande underlag är en bilaga till Trygghetsundersökning 2023 som genomfördes bland boende i Uppsala kommun. Det finns totalt 79 liknande bilagor, en för varje bostadsområde i kommunens tätort (NYKO4). Syftet med bilagorna är att utgöra underlag för ett lokalt arbete med undersökningens resultat där undersökningens frågeställningar redovisas för respektive bostadsområde.

Resultatet har dels sammanställts som indikatorer per frågeområde i genomförd enkät, dels per fråga inom respektive frågeområde. Indikatorerna är beräknade som andelen av frågorna som de svarande har besvarat med ett instämmande. Dessa beräknade värden - som i sig blir svårtolkade - illustreras i en figur som representerar den modell som ligger bakom frågorna i enkäten. I figuren visas respektive indikator som en färg längs skalan rött till grönt, där röd färg genomgående indikerar en högre grad av oro, upplevda problem eller utsatthet och grön färg en lägre grad. Syftet med denna gradering är att ge en snabb överblick och en indikation på vilka indikatorområden som bör uppmärksammans för vidare analys och tolkning inom respektive bostadsområde.

Färggraderingen i figuren bygger på en jämförelse mellan bostadsområden inom respektive indikator, inte mellan indikatorerna för ett givet bostadsområde.

Svaren på respektive fråga är sammanställda i spindeldiagram (ett per frågeområde och indikator) där svaren från de boende i respektive bostadsområde finns återgivna. Även svaren från samtliga boende i Uppsala kommuns tätort finns återgivna för att möjliggöra en jämförelse. Observera att skalorna i spindeldiagrammen är anpassade efter svarsmönstret inom respektive frågeområde och därför varierar mellan diagrammen. Dock används samma skala för samma frågeområde i samtliga bilagor för att underlätta jämförelser mellan olika bostadsområden.

Östra Stenhagen

Indikatorer avseende olika frågeområden i enkäten som användes vid Trygghets-undersökningen år 2023.

Färgsättningen i cirklarna motsvarar värdet på respektive indikator där ytterligheterna grönt indikerar ett positivt tillstånd och orange ett negativt.

De mindre cirklarna representerar en eller flera delfrågor under respektive indikator.

Värdet som färgsättningen baseras på är en ovägd beräkning* av hur stor andel av frågorna inom respektive frågeområde som de svarande har besvarat med ett instämmande.

* Se huvudrapport avseende undersökningen för en mer detaljerad beskrivning.

Östra Stenhagen

Oro att bli utsatt för brott

Svar på frågor om oro att utsättas för brott i bostadsområdet.

Linjen med punkter visar andelen [%] i bostadsområdet som svarat att de ganska eller mycket ofta oroar sig för respektive händelse. Andelen framgår också inom parentesen för respektive delfråga, i cirkelns ytterkant.

Den grå linjen representerar svaren från respondenter i Uppsala tätort som helhet.

Fråga i enkäten: nr 6

Är du orolig att bli utsatt för …

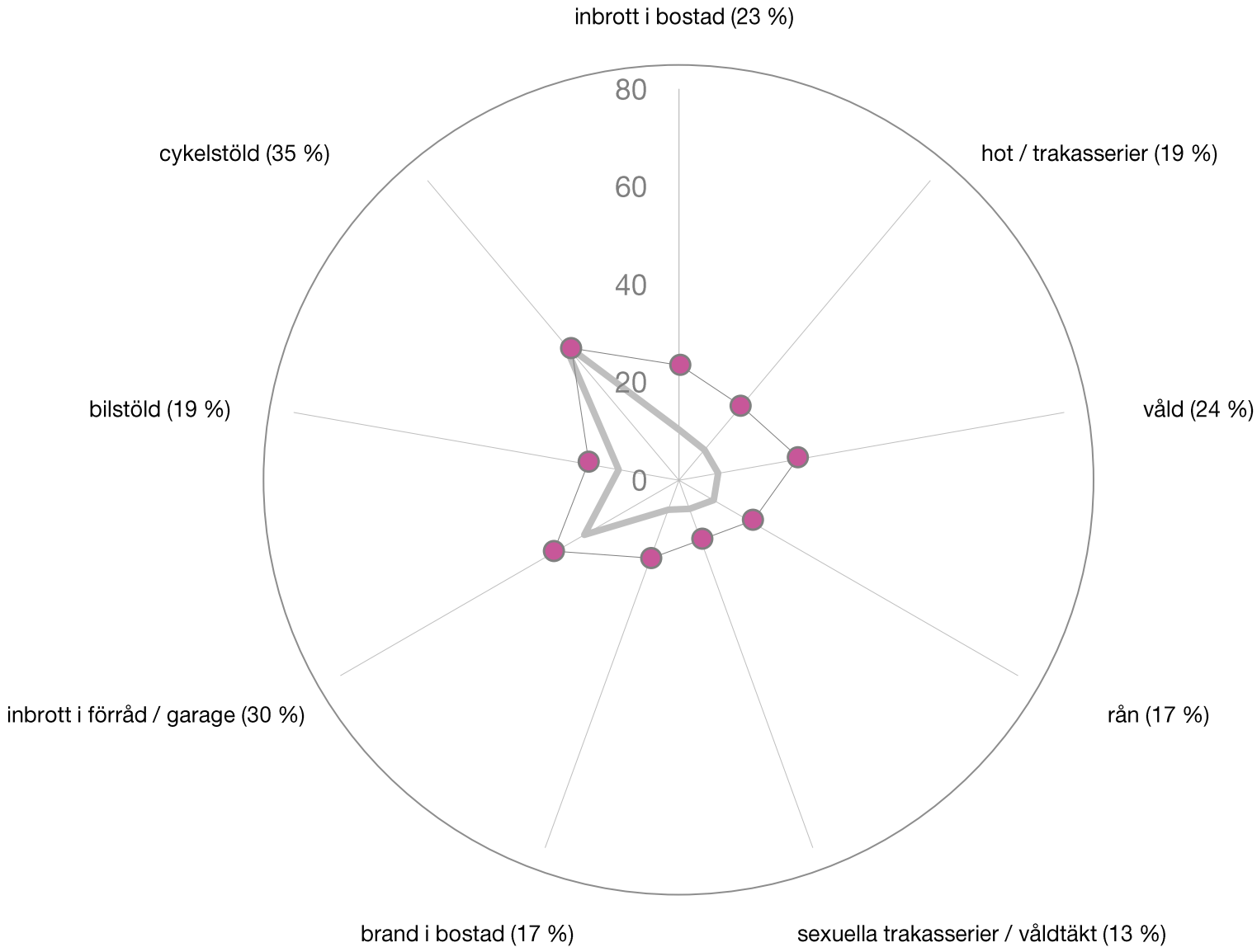

Östra Stenhagen

Lokala problem

Svar på frågor om olika lokala problem i bostadsområdet.

Linjen med punkter visar andelen [%] i bostadsområdet som svarat att det är ganska eller väldigt vanligt med respektive företeelse. Andelen framgår också inom parentesen för respektive delfråga, i cirkelns ytterkant.

Den grå linjen representerar svaren från respondenter i Uppsala tätort som helhet.

Fråga i enkäten: nr 4

Hur vanligt är det att du i ditt bostadsområde upplever...

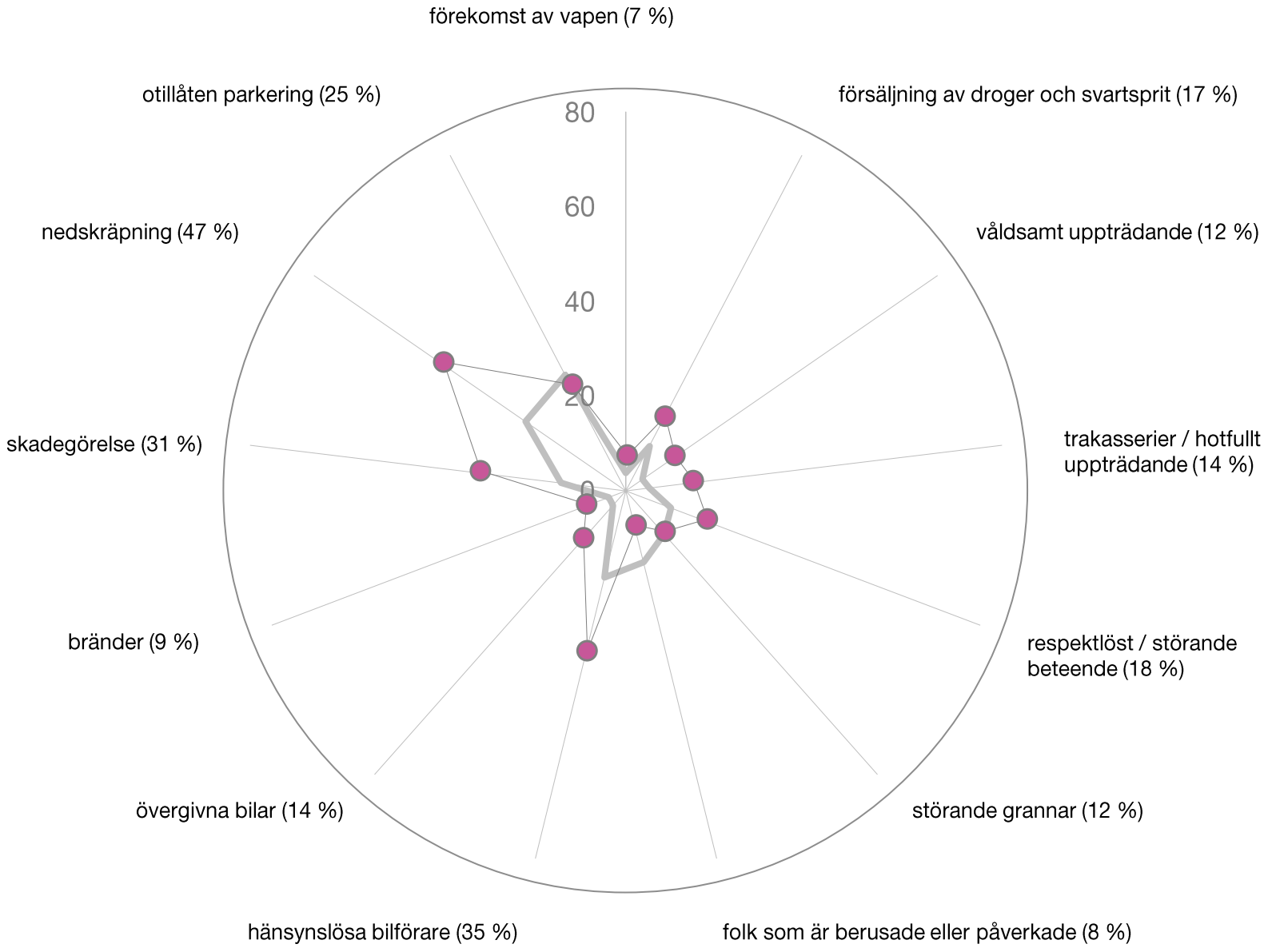

Östra Stenhagen

Utsatthet för brott

Svar på frågor om utsatthet för brott i bostadsområdet.

Linjen med punkter visar andelen [%] i bostadsområdet som svarat att de utsatts en eller flera gånger av respektive händelse. Andelen framgår också inom parentesen för respektive delfråga, i cirkelns ytterkant.

Den grå linjen representerar svaren från respondenter i Uppsala tätort som helhet.

Fråga i enkäten: nr 12

Har du i ditt bostadsområde under det senaste året blivit utsatt för...

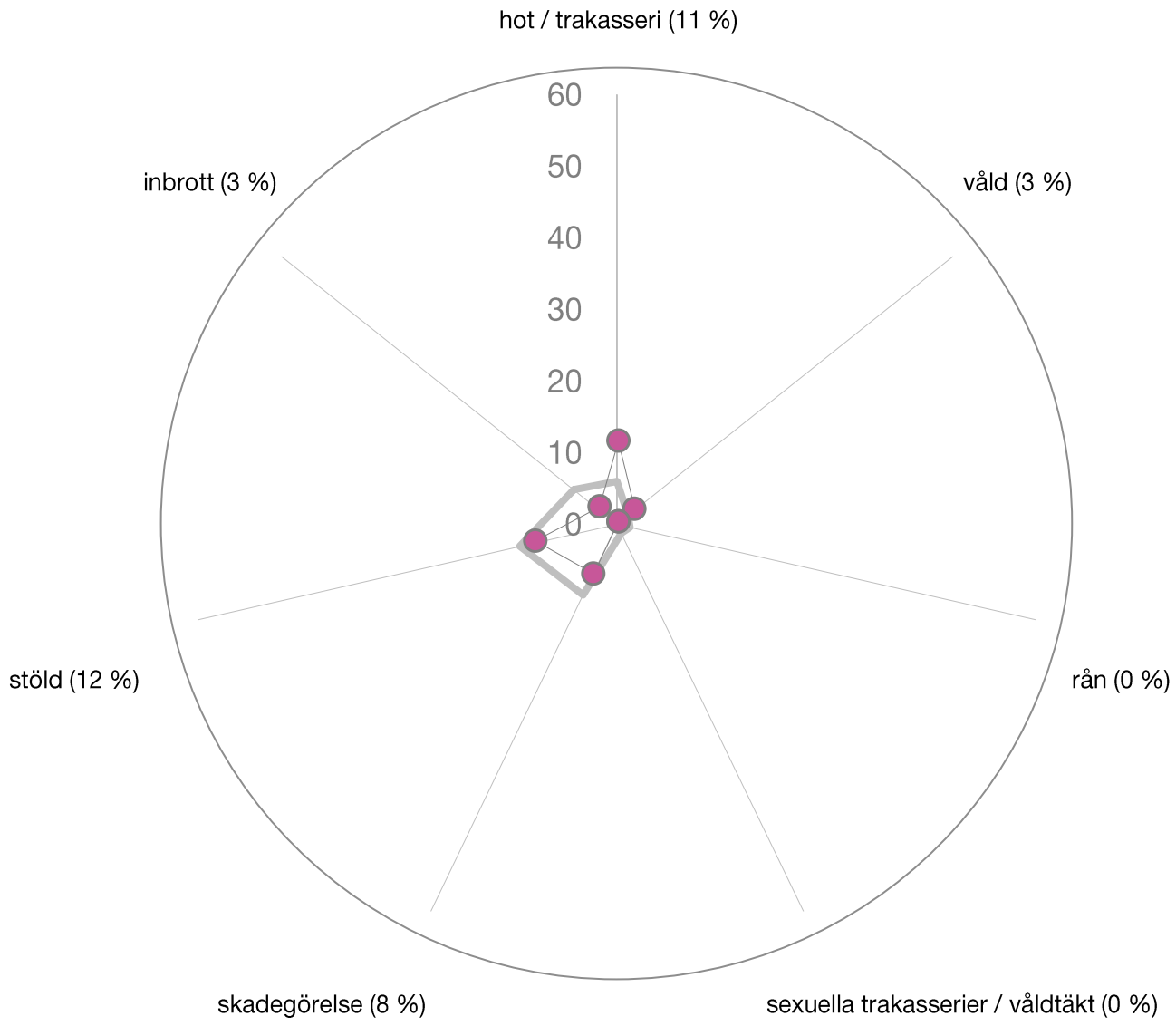

Östra Stenhagen

Samman-
hållning

- eget engagemang

Svar på frågor om trivsel och eget engagemang i området.

Linjen med punkter visar andelen [%] i bostadsområdet som svarat att respektive påstående stämmer ganska eller mycket bra. Andelen framgår också inom parentesen för respektive delfråga, i cirkelns ytterkant.

Den grå linjen representerar svaren från respondenter i Uppsala tätort som helhet.

Fråga i enkäten: nr 2

Mitt eget engagemang i mitt bostadsområde

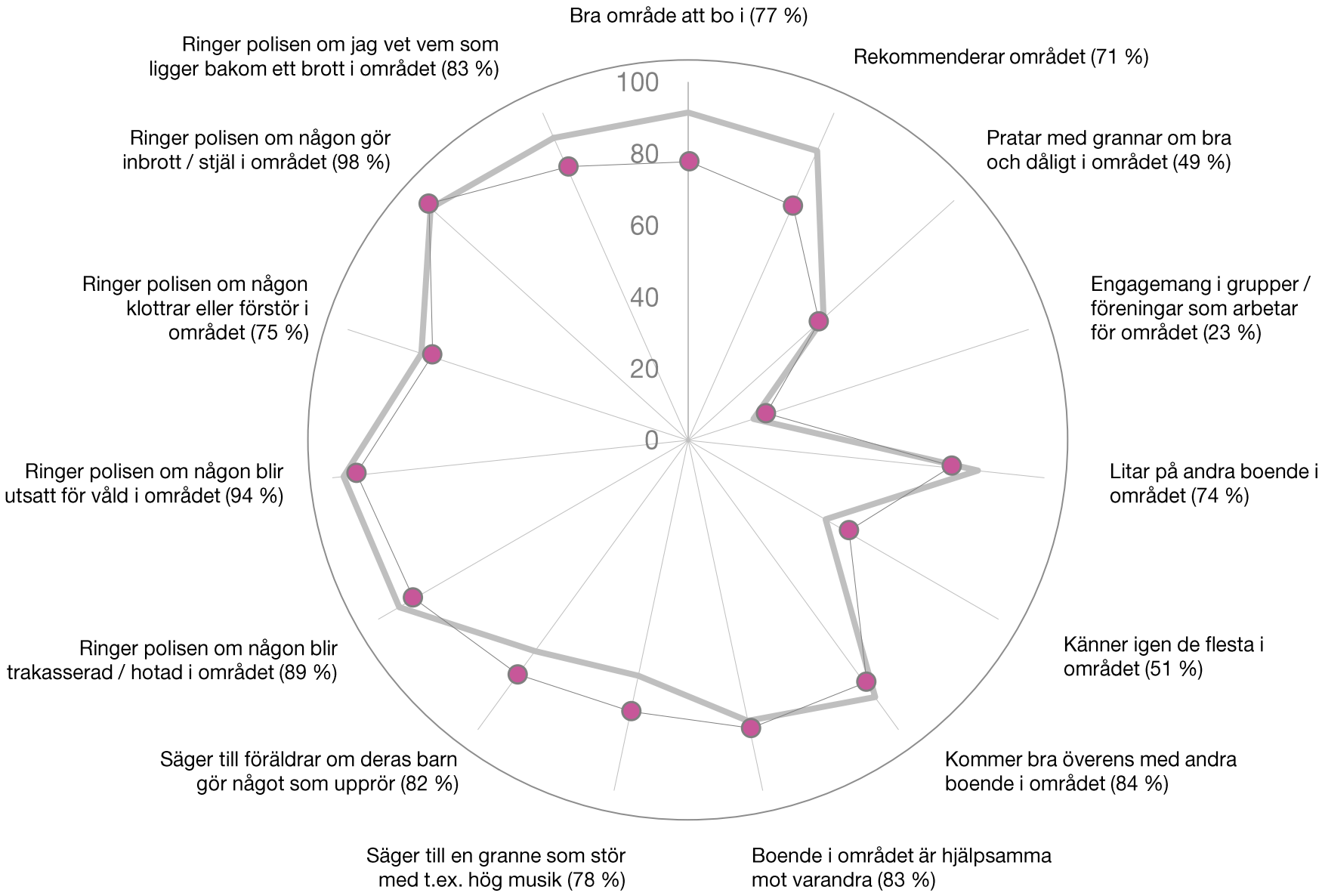

Östra Stenhagen

Samman-
hållning

- andras engagemang

Svar på frågor om andras engagemang i området.

Linjen med punkter visar andelen [%] i bostadsområdet som svarat att respektive påstående stämmer ganska eller mycket bra. Andelen framgår också inom parentesen för respektive delfråga, i cirkelns ytterkant.

Den grå linjen representerar svaren från respondenter i Uppsala tätort som helhet.

Fråga i enkäten: nr 3

Jag tror att andra i mitt bostadsområde skull ringa polisen om de såg någon …

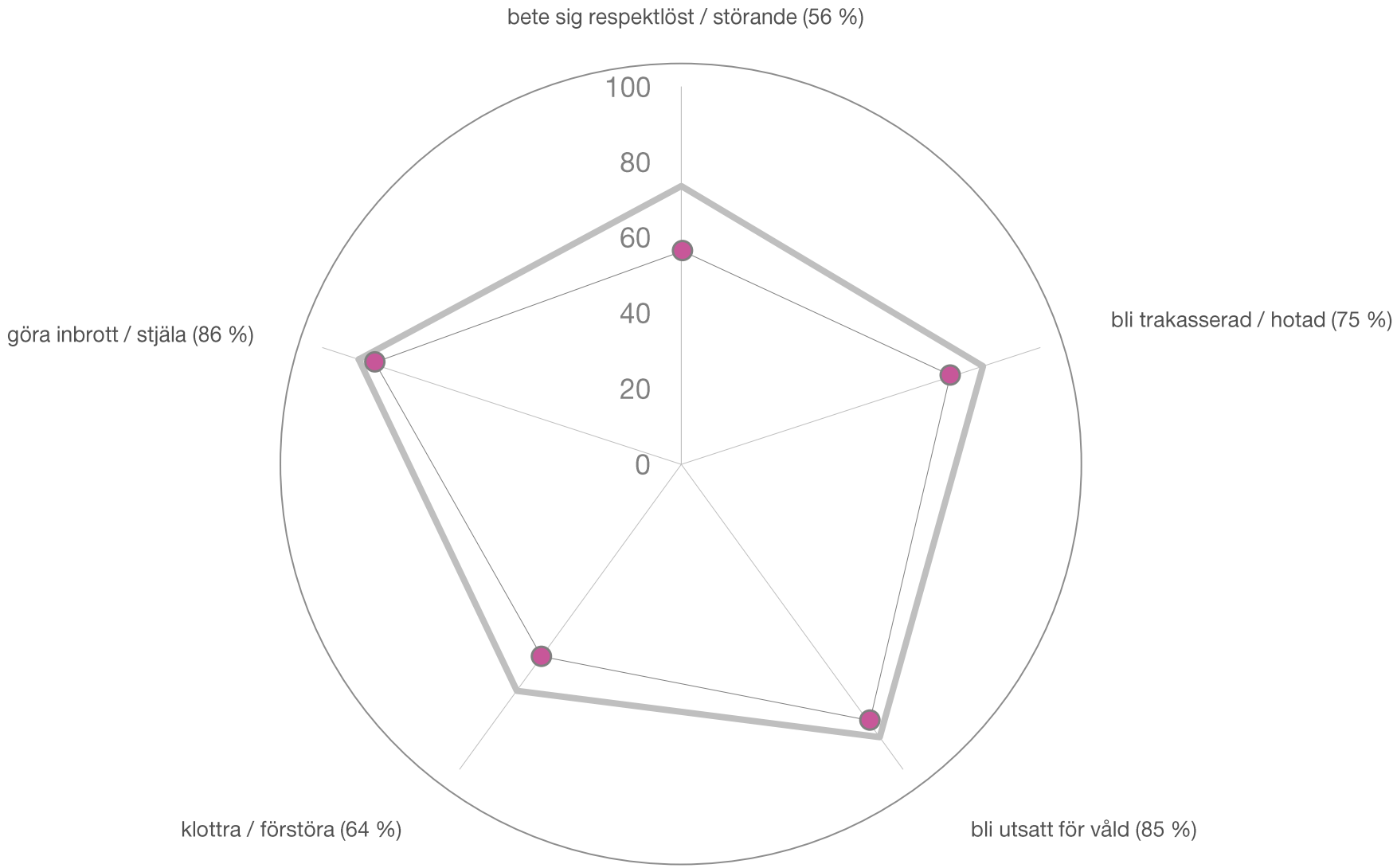

Förtroende

Svar på frågor om kommun, polis och brandkår gör tillräckligt i området.

Den vänstra kolumnen avser det aktuella bostadsområdet och den högra Uppsala tätort.

Fråga i enkäten: nr 14

	Östra Stenhagen	Uppsala tätort
Kommunen	53	65
Polisen	74	74
Brandkåren	62	79

Begränsad rörlighet

Svar på frågor om att inte gå ut eller välja andra vägar på grund av oro att utsättas för brott.

Den vänstra kolumnen avser det aktuella bostadsområdet och den högra Uppsala tätort.

Fråga i enkäten: nr 7-10

	Östra Stenhagen	Uppsala tätort
Låtit bli att gå ut på dagen	6	3
Låtit bli att gå ut på kvällen/natten	25	15
Tagit annan väg att undvika obehagliga platser	26	13
Tagit annan väg för att undvika obehagliga personer	16	8

Indikatormatris för samtliga bostadsområden och indikatorer

Värdet som färgsättningen baseras på är en ovägd beräkning* av hur stor andel av frågorna inom respektive frågeområde som de svarande har besvarat med ett instämmande.

Färgsättningen sker kolumnsvis från max till min inom respektive indikator.

	Indikator					
NYKO4	Oro	Begränsad rörlighet	Lokala problem	Brottsutsatthet	Social sammanhållning	Förtroende
Västra Norby	3	2	3	2	92	82
Malma gård	3	5	7	2	86	73
Bergsbrunna Uppsävja	4	2	3	2	88	80
Östra Norby	4	3	4	3	91	77
Vårdsätra	5	5	2	2	93	72
Sommarro Gråbergsvägen	5	3	5	4	89	76
Södra Årsta	6	6	5	5	87	80
Övre Luthagen	6	4	5	5	86	79
Västra Sunnersta	6	3	3	5	89	80
Rickomberga	6	8	6	5	86	74
Nåntuna Vilan	7	4	4	5	90	73
Gamla Uppsala	7	5	5	5	86	71
Svandammen	7	4	14	6	84	72
Tuna backar	8	6	6	6	86	75
Östra Sunnersta	8	4	4	5	86	82
Nordöstra Rosendalsfältet	8	5	11	2	81	81
Övre Svartbäcken	8	4	4	3	86	81
Bärby hage	8	3	2	2	93	85
Odinslund	9	5	12	7	91	80
Berthåga	9	5	5	2	90	74
Södra Gottsunda	9	5	5	3	90	72
Johannesbäck	9	7	11	7	81	68
Nedre Svartbäcken	9	7	7	5	86	70
Slavsta	9	7	8	6	84	77
Västra Luthagen	9	5	5	5	84	76
Västra Stenhagen	9	8	11	3	84	74
Vasaparken	10	6	8	7	84	77
Fjärdingen	10	2	10	6	85	81
Östra Fålhagen	10	6	4	4	89	72
Studentstaden	10	5	13	5	75	80
Ekeby	10	5	10	6	83	73
Södra Ulleråker	10	4	6	7	83	72
Petterslundsgatan	10	9	6	6	87	76
Kåbo gärde	10	5	7	7	82	71
Gjuteriparken	11	7	13	7	78	77
Södra Löten	11	9	13	7	78	71
Flogsta	11	5	10	4	78	73
Klockarängen Fyrisvallen	11	8	9	8	82	63
Västra Kungsängen	11	6	4	4	85	71
Eriksberg	11	8	10	3	79	80

* Se huvudrapport avseende undersökningen för en mer detaljerad beskrivning.

Indikatormatris för samtliga bostadsområden och indikatorer fortsättning

Värdet som färgsättningen baseras på är en ovägd beräkning* av hur stor andel av frågorna inom respektive frågeområde som de svarande har besvarat med ett instämmande.

Färgsättningen sker kolumnsvis från max till min inom respektive indikator.

	Indikator					
NYKO4	Oro	Begränsad rörlighet	Lokala problem	Brottsutsatthet	Social sammanhållning	Förtroende
Nyby centrum	11	7	12	8	77	64
Samariterhemmet	11	7	15	8	83	73
Nyby gård	11	11	11	4	87	79
Berga	12	3	5	4	90	73
Västra Kapellgärdet	12	7	7	9	81	76
Södra Rosendal	12	7	10	5	81	86
Centrala Kungsängen	12	7	7	7	80	73
Norra Löten	13	9	14	8	82	69
Södra Kvarnängen	13	12	20	10	69	69
Ultuna	13	5	11	3	82	63
Mellersta Stenhagen	13	14	21	7	73	69
Södra Sävja	13	13	18	5	72	65
Norra Bäcklösa	13	9	14	6	76	75
Dragarbrunn	13	9	18	8	79	73
Almtuna	13	9	11	7	84	70
Norra Årsta	14	16	10	8	82	62
Östra Gottsunda	14	13	17	8	77	71
Höganäs	15	10	10	12	81	67
Skomakarparken	15	14	13	8	74	69
Vädergatorna	15	16	14	4	76	78
Östra Kapellgärdet	15	9	15	7	69	68
Bernadotte Slädvägen	15	16	11	2	81	72
Norra Sävja	17	18	17	3	79	63
Byggmästarparken	17	12	12	5	79	64
Norra Kvarnängen	17	12	19	6	69	71
Österplan	17	10	12	6	85	73
Centrala Gottsunda	18	21	23	7	72	66
Norra Kvarngärdet	18	14	12	6	68	68
Östra Stenhagen	19	15	18	6	75	64
Källparken	19	17	21	8	68	70
Gränby författargatorna	20	17	29	15	65	72
Gränby alle	20	15	26	9	66	68
Norra Gottsunda	20	15	32	7	67	74
Södra Kapellgärdet	22	15	13	12	72	69
Östra Kungsängen	24	13	14	13	74	63
Östra station	24	12	20	10	72	75
Södra Bäcklösa	24	13	23	8	59	70
Sydvästra Valsätra	26	24	37	12	56	76
Östra Sala backe	27	20	26	8	71	62
Totalsumma	12	8	11	6	81	73

* Se huvudrapport avseende undersökningen för en mer detaljerad beskrivning.

Jämförelse med trygghets-undersökning 2020

Tabellen visar för vilka delområden och fråge-områden flertalet av frågorna indikerar en konsekvent och statistiskt signifikant positiv utveckling (grön färg) alternativt negativ utveckling (orange färg) i trygghetsundersök-ningen 2023 jämfört med 2020.

Det förekommer fler statistiskt signifikanta skillnader mellan åren för enskilda delområden och frågor, men det stora antalet signifikanstester som genomförs innebär att enstaka skillnader som uppträder lika gärna kan vara ett resultat av slumpen.

* Se bilaga TLP_02_NYKO4_diff till huvudrapport för detaljerad information om svarsandelar och osäkerhetsmått för respektive delområde och fråga.

Områden som uppvisar signifikant positiv respektive negativ utveckling per indikatorområde

Område, Nyko4	Upplevd oro	Begränsad rörlighet	Utsatthet för brott	Lokala problem
1114-Samariterhemmet				Positiv
1673-Flogsta				Positiv
1825-Gränby författargatorna				Positiv
1325-Byggmästarparken		Positiv		
1331-Norra Årsta	Negativ	Negativ		Negativ
1111-Dragarbrunn	Negativ			Negativ
1141-Höganäs			Negativ	
1311-Almtuna			Negativ	
1611-Kåbo gärde	Negativ			

statisticon
STATISTICS & RESEARCH

Statisticon AB
Vi ser livet bakom siffrorna
+46 (0)10 130 80 00, info@statisticon.se, www.statisticon.se
Östra Ågatan 31, SE-753 22 Uppsala Klara Södra Kyrkogata 1, SE-111 52 Stockholm Sweden