


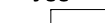


GRUNDKARTEBETECKNINGAR

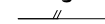
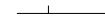









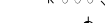
Fastighetsgränser m.m.

-  Fastighetsgräns
-  Rättighetsdel (Serv=servitut, ga:=gemensamhetsanläggning)
-  Ledningsrätt

Byggnader m.m.

-  Byggnader (geo.inmätt och fotogr.kart.)

Övrigt

-  Staket
-  Stödmur
-  Kantsten
-  Vägkant
-  Gång- och cykelväg
-  Slänt
-  Dike mittlinje resp. ytterlinje
-  Träd
-  Ägoslagsgräns
-  Åker resp. mosse
-  Fornlämning
-  Gatubelysningsstolpe

Höjdförhållanden

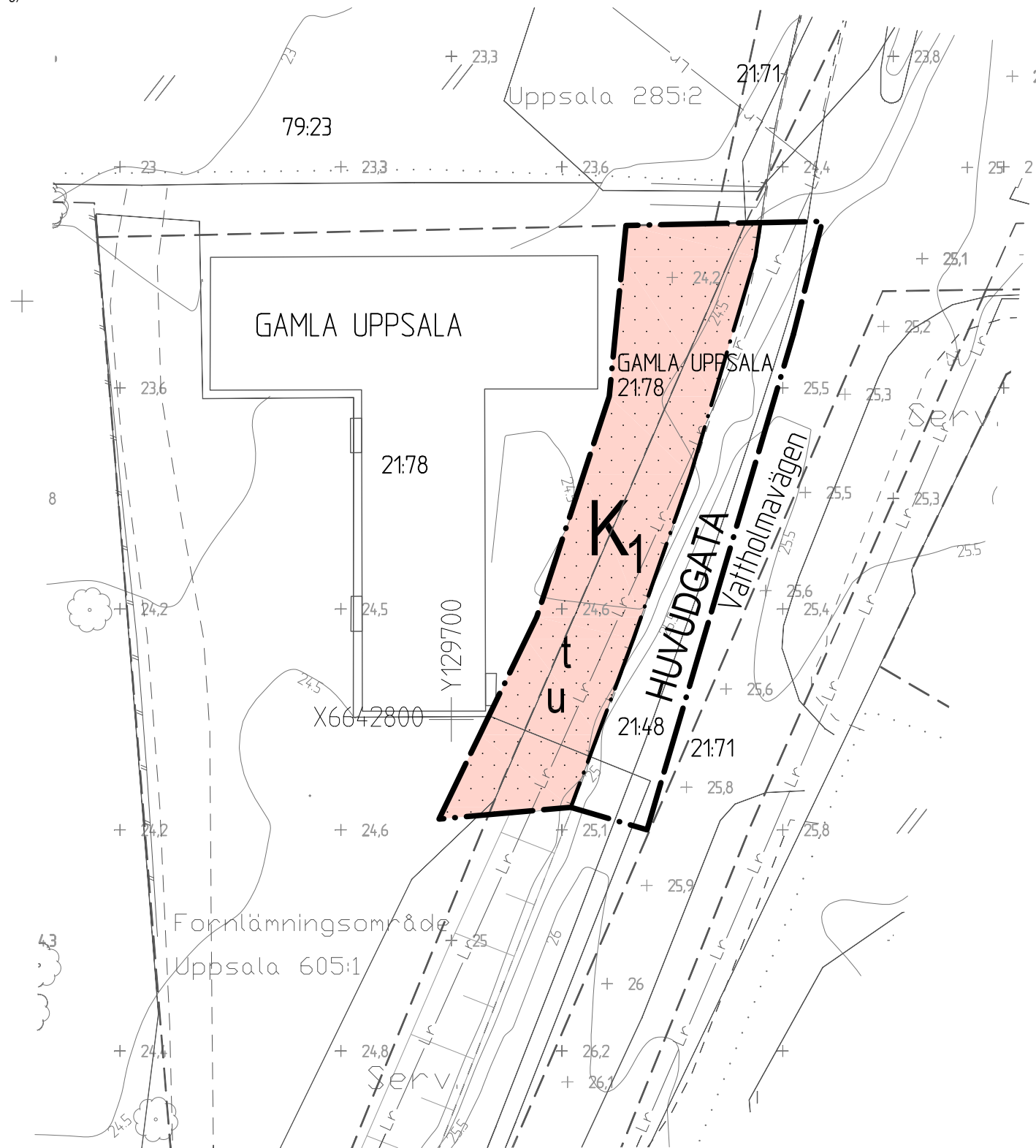
-  Höjdkurva
-  Markhöjd

Koordinatsystem:
SWEREF99 18 00 / RH2000 i höjd

Underlag: Baskartan

Upprättad i augusti 2016



Inger Högberg
Karttekniker



PLANBESTÄMMELSER

Följande gäller inom områden med nedanstående beteckningar.
Där beteckning saknas gäller bestämmelsen inom hela planområdet.
Endast angiven användning och utformning är tillåten.

GRÄNSBETECKNINGAR


-  Detaljplanegräns
-  Användningsgräns

ANVÄNDNING AV MARK


Allmänna platser

-  HUVUDGATA Trafik mellan områden

Kvartersmark

-  K₁ Kontor

BEGRÄNSNINGAR AV MARKENS BEBYGGANDE

-  Byggnad får inte uppföras
- t** Marken ska vara tillgänglig för järnvägstrafik i tunnel och därvid tillhörande anläggningar.
Inom tunnels skyddszon får schaktning, spontning, pålning, borming och plantering ske endast efter godkännande av tunnelägare.
- u** Marken ska vara tillgänglig för allmännyttiga underjordiska ledningar

ADMINISTRATIVA BESTÄMMELSER


Genomförandetid

Genomförandetiden är 5 år från den dag planen vinner laga kraft

UPPLYSNINGAR

Standardförfarande har tillämpats vid planens framtagande enligt plan- och bygglagen 2010:900.

Vid kommande fastighetsbildning kan fastighetsgränserna avvika från plangränserna.
Plankartan är ritad av plantekniker Lena Karlsson



SKALA 1:500



LAGA KRAFT

Detaljplan för
Gamla Uppsala 21:48

Upprättad i januari 2017

Torsten Livion
Detaljplanechef

Annell Sundin
Planarkitekt

Beslutsdatum	Instans
Samråd 2016-09-29	PBN
Granskning 2017-01-26	PBN
Antagande 2017-04-27	PBN
Laga kraft 2017-06-01	

Till planen hör:
Plankarta
Planhandling

diarienum: 2015-001546