

**GRUNDKARTANS BETECKNINGAR**

- Fastighetsgränser m.m.**  
 - - - - - Traktgräns  
 - - - - - Fastighetsgräns  
 - - - - - Rättighetsdel (SV=servitut, GA:xx=gemensamhetsanläggning)  
 - - - - - Ledningsrätt
- Byggnader m.m.**  
 □ Byggnader ( geo.inmätt och fotogr.kart. )
- Övrigt**  
 □ Trappa  
 □ Mur ytter  
 □ Kantsten  
 □ Vägkant  
 □ Gång- och cykelväg  
 □ Slänt  
 □ Brodäck  
 □ Järnväg
- Höjdförhållanden**  
 ~ Höjdkurva  
 + 0.0 Markhöjd
- Koordinatsystem:**  
 SWEREF 99 18 00 / RH2000 i höjd
- Underlag:**  
 Baskartan
- Upprättad i mars 2023**  
 Stadsbyggnadsförvaltningen

**PLANBESTÄMMELSER**

Följande gäller inom områden med nedanstående beteckningar. Endast angiven användning och utformning är tillåten. Där beteckning saknas gäller bestämmelsen inom hela planområdet.

**GRÄNSBETECKNINGAR**

- - - - - Planområdesgräns  
 - - - - - Användningsgräns  
 - - - - - Egenskapsgräns

**ANVÄNDNING AV MARK OCH VATTEN**

**Allmänna platser med kommunalt huvudmannaskap**

**VÄG<sub>1</sub>** Gång- och cykelväg, PBL 4 kap. 5 § 1 st 2 p.

**NATUR** Naturområde, PBL 4 kap. 5 § 1 st 2 p.

**Vattenområden**

**W** Vattenområde, PBL 4 kap. 5 § 1 st 3 p.

**EGENSKAPSBESTÄMMELSER ALLMÄN PLATS**

**Utformning**

**bro** Bro , PBL 4 kap. 5 § 1 st 2 p.

passage Passage för utter, PBL 4 kap. 5 § 1 st 2 p.

**ADMINISTRATIVA BESTÄMMELSER**

**Genomförandetid**

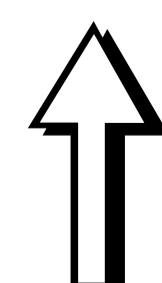
Genomförandetiden är 5 år från den dag planen vinner laga kraft, PBL 4 kap. 21 §

**Strandskydd**

**a<sub>1</sub>** Strandskyddet är upphävt. Detta gäller VÄG1. Allmän plats, PBL 4 kap. 17 §

**Ändrad lovplikt, fastighetsplan**

Marklov krävs inte för för markändringar i höjdläge mindre än 1,5 meter. Bestämmelsen gäller under planens genomförandetid., PBL 4 kap. 15 § 1 st 3 p.



<p>Uppsala kommun</p> <p>Granskning 2</p> <p>Detaljplan för Ulva gång- och cykelväg</p> <p>Upprättad: 2024-11-04</p> <p>Anton Vikström planchef</p> <p>Emil Lindström planarkitekt</p>	<p>Beslutsdatum Instans</p> <p>Samråd: 2021-11-25 PBN</p> <p>Granskning 1: 2023-04-27 PBN</p> <p>Granskning 2: 2024-11-21 PBN</p> <p>Godkännande: PBN</p> <p>Antagande: KF</p> <p>Laga kraft:</p>
	<p>Till planen hör:</p> <p>Plankarta</p> <p>Planbeskrivning</p> <p>diariernr: PBN 2018-001826</p>

### GRUNDKARTANS BETECKNINGAR

#### Fastighetsgränser m.m.

- Traktgräns
- Fastighetsgräns
- Rättighetsdel (SV=servitut, GA:xx=gemensamhetsanläggning)
- Ledningsrätt

#### Byggnader m.m.

- Byggnader ( geo.inmätt och fotogr.kart. )

#### Övrigt

- Trappa
- Mur ytter
- Kantsten
- Väggkant
- Gång- och cykelväg
- Slänt
- Brodäck
- Järnväg

#### Höjdförhållanden

- Höjdkurva
- Markhöjd

#### Koordinatsystem:

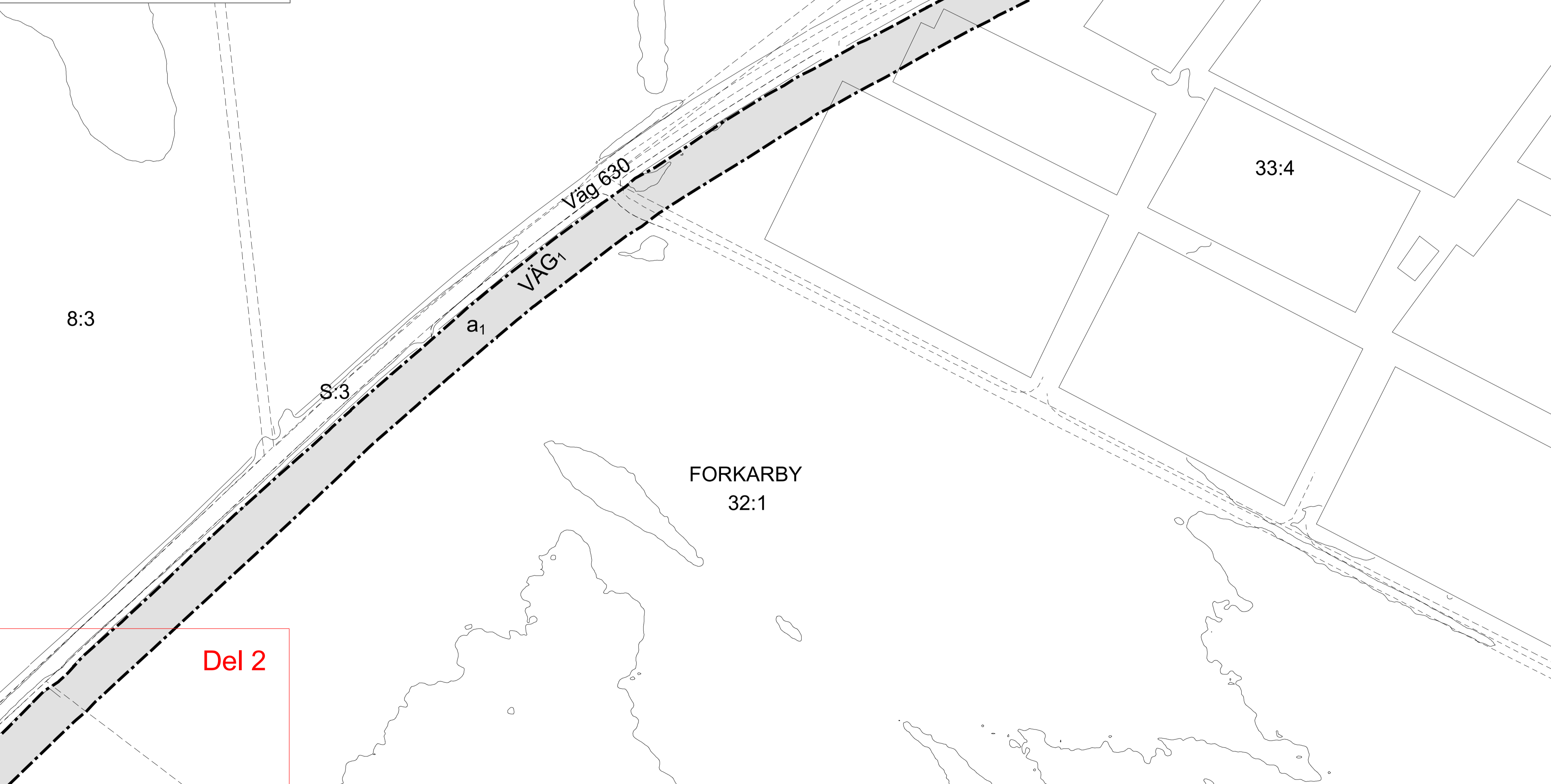
SWEREF 99 18 00 / RH2000 i höjd

#### Underlag:

Baskartan

#### Upprättad i mars 2023

Stadsbyggnadsförvaltningen



### PLANBESTÄMMELSER

Följande gäller inom områden med nedanstående beteckningar. Endast angiven användning och utformning är tillåten. Där beteckning saknas gäller bestämmelsen inom hela planområdet.

### GRÄNSBETECKNINGAR

- Planområdesgräns
- Användningsgräns
- Egenskapsgräns

### ANVÄNDNING AV MARK OCH VATTEN

#### Allmänna platser med kommunalt huvudmannaskap

**VÄG<sub>1</sub>** Gång- och cykelväg, PBL 4 kap. 5 § 1 st 2 p.

**NATUR** Naturområde, PBL 4 kap. 5 § 1 st 2 p.

#### Vattenområden

**W** Vattenområde, PBL 4 kap. 5 § 1 st 3 p.

### EGENSKAPSBESTÄMMELSER ALLMÄN PLATS

#### Utformning

**bro** Bro, PBL 4 kap. 5 § 1 st 2 p.

passage Passage för utter, PBL 4 kap. 5 § 1 st 2 p.

### ADMINISTRATIVA BESTÄMMELSER

#### Genomförandetid

Genomförandetiden är 5 år från den dag planen vinner laga kraft, PBL 4 kap. 21 §

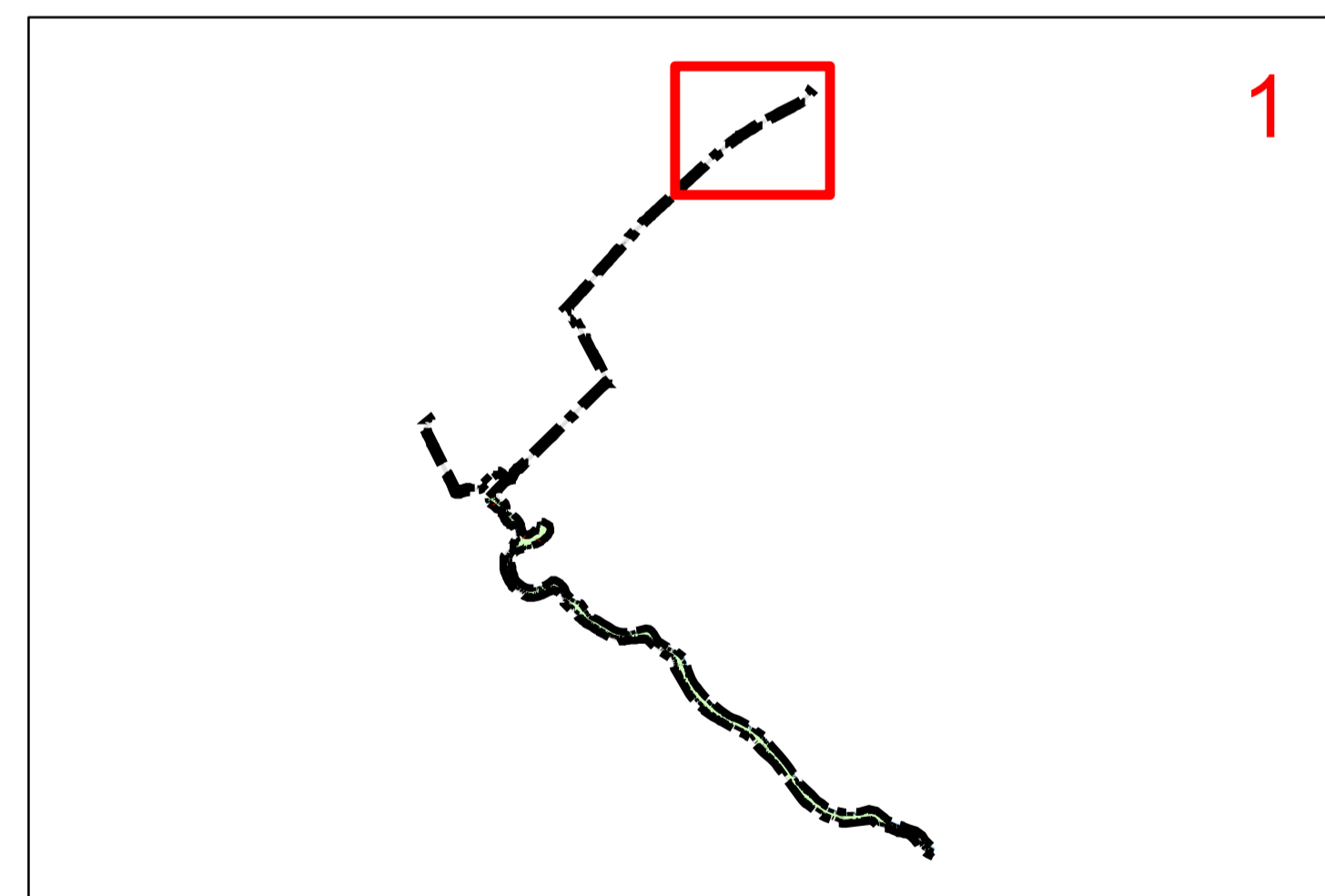
#### Strandskydd

**a<sub>1</sub>** Strandskyddet är upphävt. Detta gäller VÄG<sub>1</sub>. Allmän plats, PBL 4 kap. 17 §

#### Ändrad lovplikt, fastighetsplan

Marklov krävs inte för markändringar i höjdläge mindre än 1,5 meter. Bestämmelsen gäller under planens genomförandetid., PBL 4 kap. 15 § 1 st 3 p.

### Översigtsbild



**Uppsala kommun** Granskning 2  
Detaljplan för Ulva gång- och cykelväg

Upprättad: 2024-11-04


Anton Vikström  
planchef

Emil Lindström  
planarkitekt

Beslutsdatum	Instans
Samråd: 2021-11-25	PBN
Granskning: 2023-04-27	PBN
Granskning 2: 2024-11-21	PBN
Godkännande:	PBN
Antagande:	KF
Laga kraft:	

Till planen hör:  
Plankarta  
Planbeskrivning

diariernr: 2018-001826



0 10 20 30 40 50 100 m

SKALA 1:1 000

### GRUNDKARTANS BETECKNINGAR

**Fastighetsgränser m.m.**  
--- Traktgräns  
- - - Fastighetsgräns  
- - - Rättighetsdel (SV=servitut, GA:xx=gemensamhetsanläggning)  
- - - Ledningsrätt

**Byggnader m.m.**  
□ Byggnader ( geo.inmätt och fotogr.kart. )

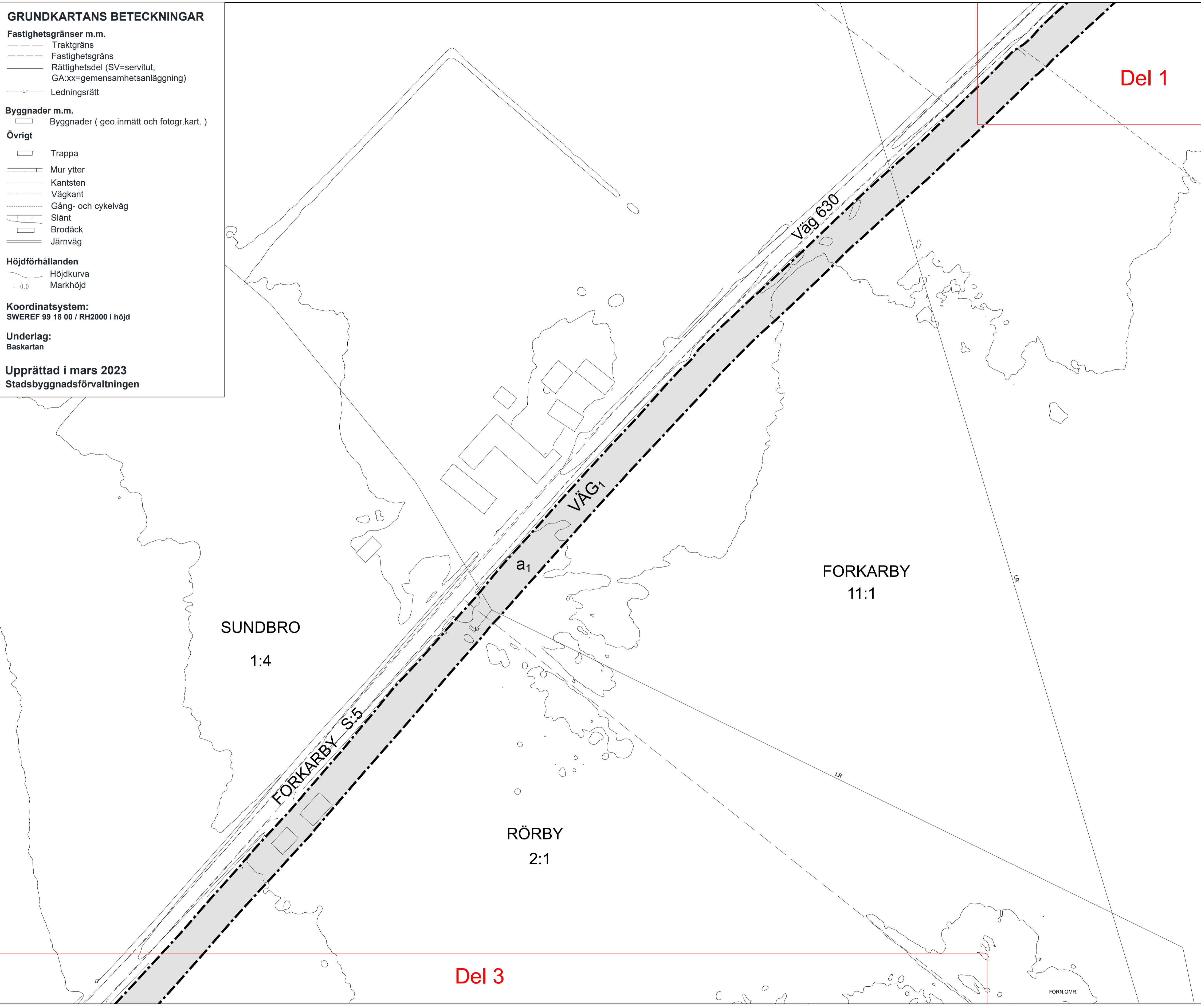
**Övrigt**  
□ Trappa  
□ Mur ytter  
□ Kantsten  
□ Vägkant  
□ Gång- och cykelväg  
□ Slänt  
□ Brodäck  
□ Järnväg

**Höjdförhållanden**  
- - - Höjdkurva  
+ 0.0 Markhöjd

**Koordinatsystem:**  
SWEREF 99 18 00 / RH2000 i höjd

**Underlag:**  
Baskartan

**Upprättad i mars 2023**  
Stadsbyggnadsförvaltningen



### PLANBESTÄMMELSER

Följande gäller inom områden med nedanstående beteckningar. Endast angiven användning och utformning är tillåten. Där beteckning saknas gäller bestämmelsen inom hela planområdet.

### GRÄNSBETECKNINGAR

- - - - - Planområdesgräns  
- - - - - Användningsgräns  
- - - - - Egenskapsgräns

### ANVÄNDNING AV MARK OCH VATTEN

#### Allmänna platser med kommunalt huvudmannskap

**VÄG<sub>1</sub>** Gång- och cykelväg, PBL 4 kap. 5 § 1 st 2 p.

**NATUR** Naturområde, PBL 4 kap. 5 § 1 st 2 p.

#### Vattenområden

**W** Vattenområde, PBL 4 kap. 5 § 1 st 3 p.

### EGENSKAPSBESTÄMMELSER ALLMÄN PLATS

#### Utformning

**bro** Bro, PBL 4 kap. 5 § 1 st 2 p.

passage Passage för utter, PBL 4 kap. 5 § 1 st 2 p.

### ADMINISTRATIVA BESTÄMMELSER

#### Genomförandetid

Genomförandetiden är 5 år från den dag planen vinner laga kraft, PBL 4 kap. 21 §

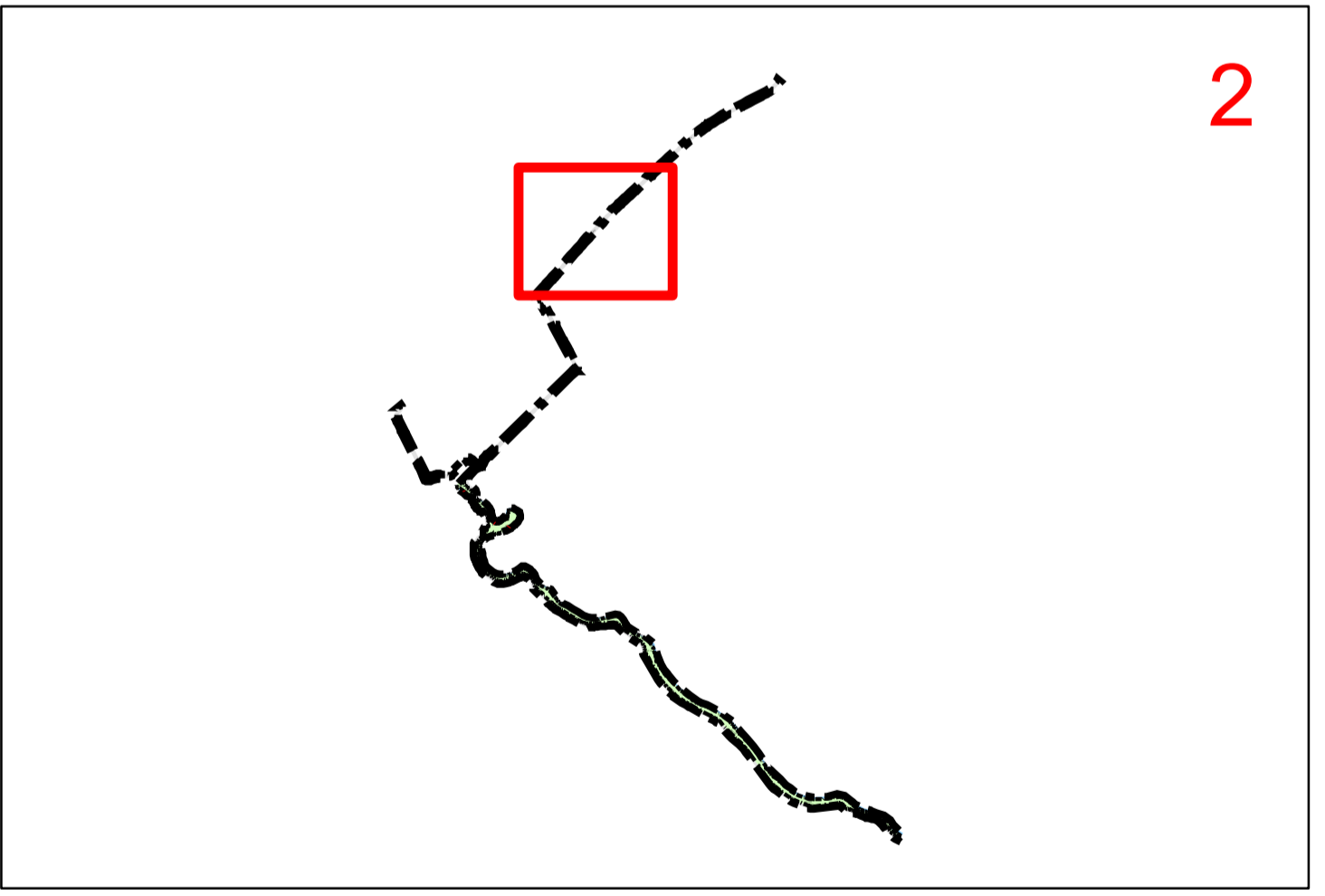
#### Strandskydd


**a<sub>1</sub>** Strandskyddet är upphävt. Detta gäller VÄG<sub>1</sub>. Allmän plats, PBL 4 kap. 17 §

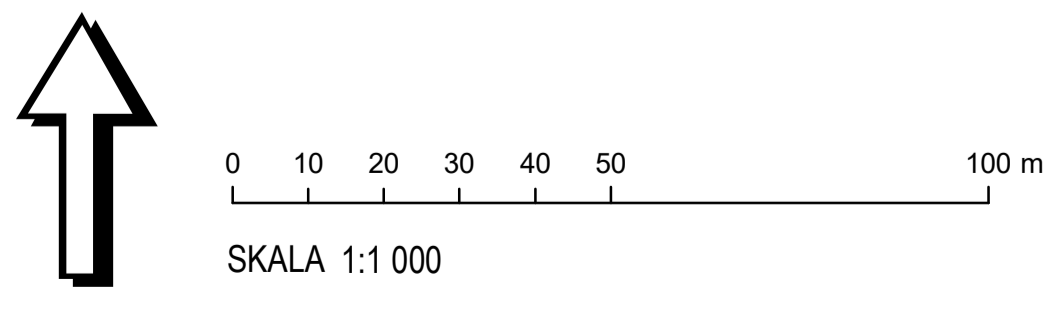
#### Ändrad lovplikt, fastighetsplan

Marklov krävs inte för för markändringar i höjdläge mindre än 1,5 meter. Bestämmelsen gäller under planens genomförandetid., PBL 4 kap. 15 § 1 st 3 p.

### Översigtsbild



 Uppsala kommun Granskning 2	Beslutsdatum	Instans
	Samråd: 2021-11-25 PBN Granskning: 2023-04-27 PBN Granskning 2: 2024-11-21 PBN Godkännande: PBN Antagande: KF Laga kraft:	
Detaljplan för Ulva gång- och cykelväg Upprättad: 2024-11-04	Till planen hör: Plankarta Planbeskrivning	
	Anton Vikström planchef	Emil Lindström planarkitekt
		diariernr: 2018-001826



**GRUNDKARTANS BETECKNINGAR**

**Fastighetsgränser m.m.**

- Traktgräns
- Fastighetsgräns
- Rättighetsdel (SV=servitut, GA:xx=gemensamhetsanläggning)
- Ledningsrätt

**Byggnader m.m.**

- Byggnader ( geo.inmätt och fotogr.kart. )

**Övrigt**

- Trappa
- Mur ytter
- Kantsten
- Väggkant
- Gång- och cykelväg
- Slänt
- Brodäck
- Järnväg

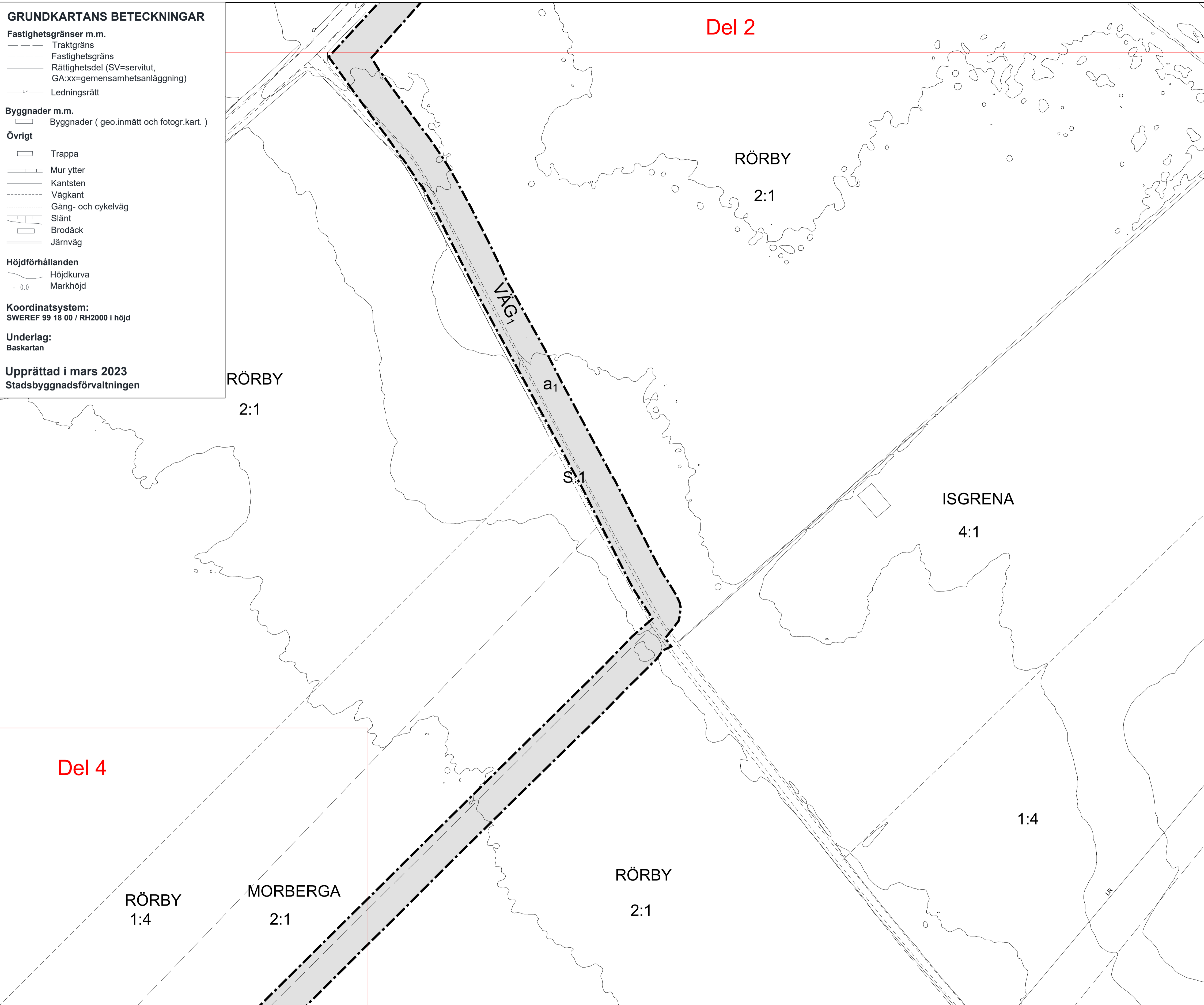
**Höjdförhållanden**

- Höjdkurva
- Markhöjd

**Koordinatsystem:**  
SWEREF 99 18 00 / RH2000 i höjd

**Underlag:**  
Baskartan

**Upprättad i mars 2023**  
Stadsbyggnadsförvaltningen



**PLANBESTÄMMELSER**

Följande gäller inom områden med nedanstående beteckningar. Endast angiven användning och utformning är tillåten. Där beteckning saknas gäller bestämmelsen inom hela planområdet.

**GRÄNSBETECKNINGAR**

- Planområdesgräns
- Användningsgräns
- Egenskapsgräns

**ANVÄNDNING AV MARK OCH VATTEN**

**Allmänna platser med kommunalt huvudmannaskap**

**VÄG1** Gång- och cykelväg, PBL 4 kap. 5 § 1 st 2 p.

**NATUR** Naturområde, PBL 4 kap. 5 § 1 st 2 p.

**Vattenområden**

**W** Vattenområde, PBL 4 kap. 5 § 1 st 3 p.

**EGENSKAPSBESTÄMMELSER ALLMÄN PLATS**

**Utformning**

**bro** Bro, PBL 4 kap. 5 § 1 st 2 p.

passage Passage för utter, PBL 4 kap. 5 § 1 st 2 p.

**ADMINISTRATIVA BESTÄMMELSER**

**Genomförandetid**

Genomförandetiden är 5 år från den dag planen vinner laga kraft, PBL 4 kap. 21 §

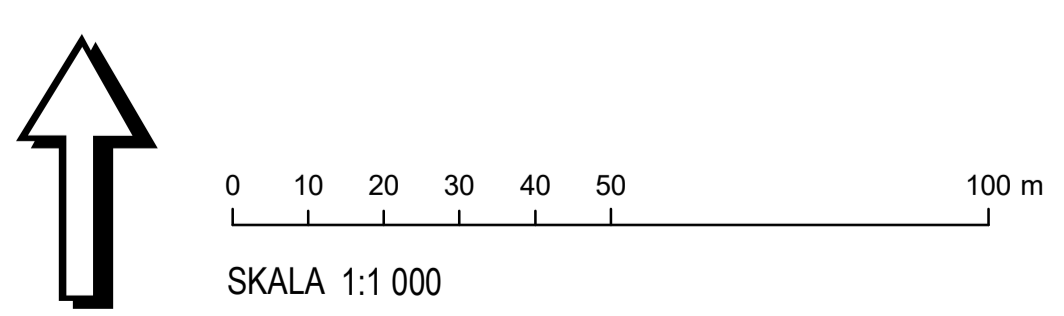
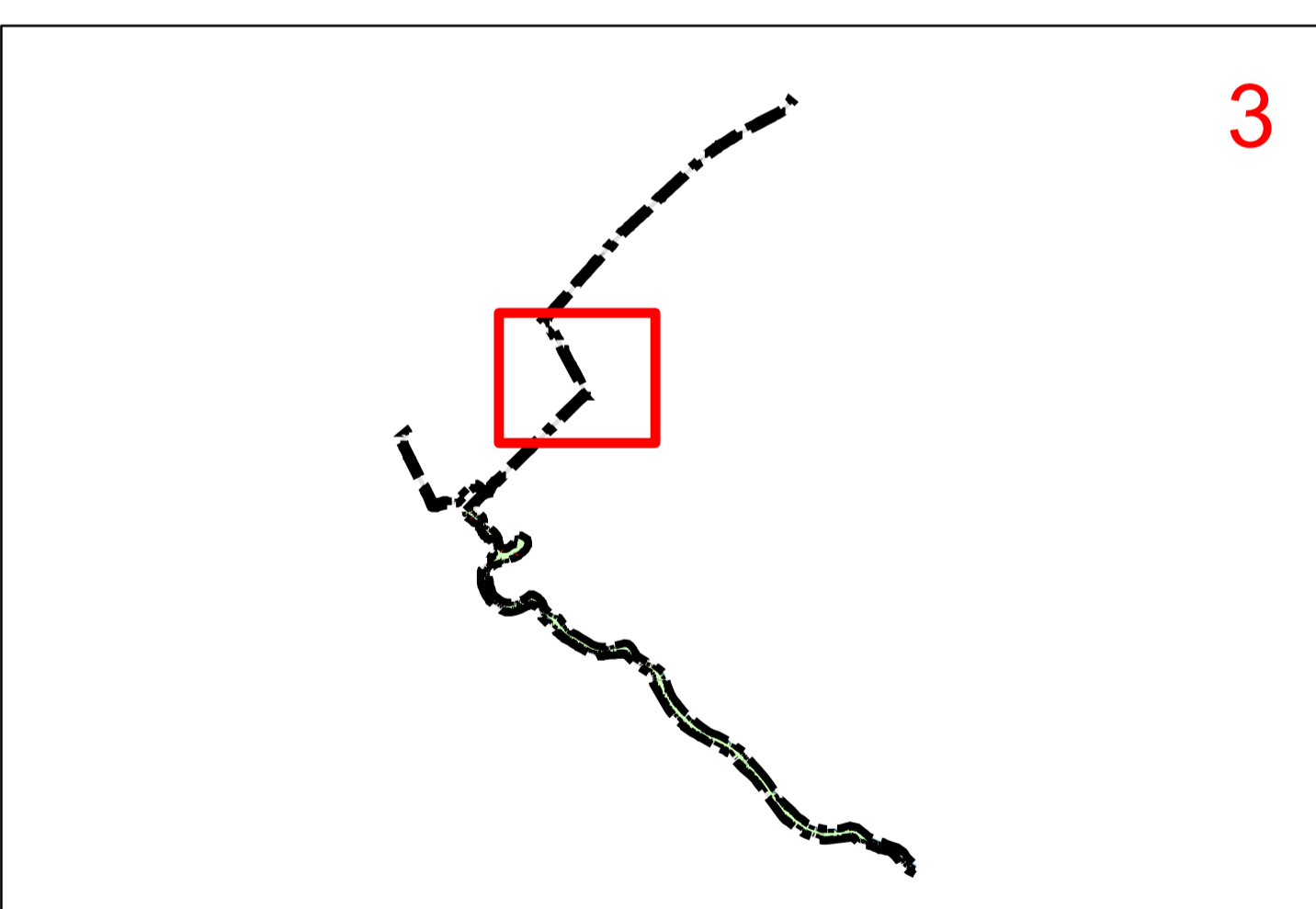
**Strandskydd**

**a1** Strandskyddet är upphävt. Detta gäller VÄG1. Allmän plats, PBL 4 kap. 17 §

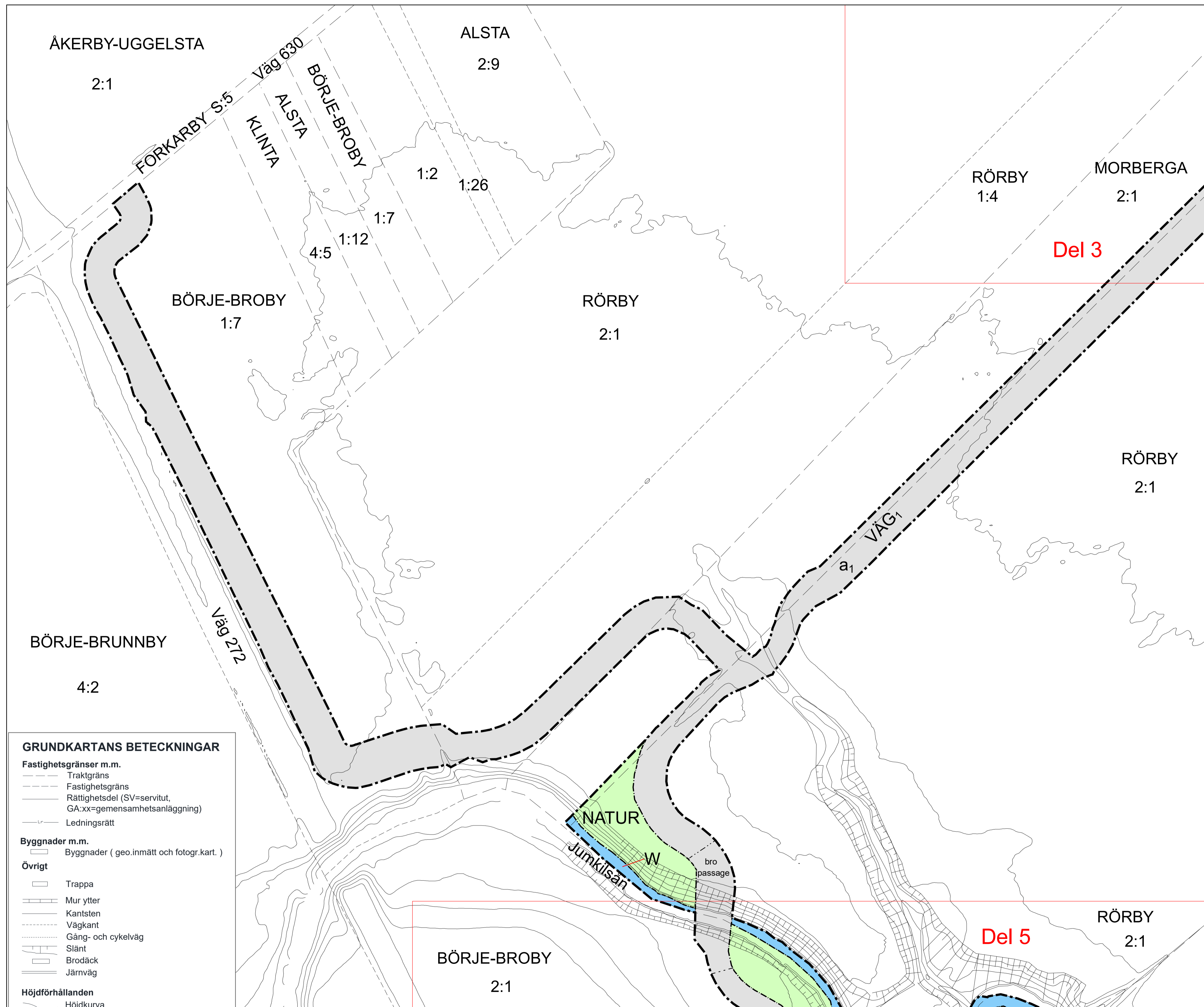
**Ändrad lovplikt, fastighetsplan**

Marklov krävs inte för för markändringar i höjdläge mindre än 1,5 meter. Bestämmelsen gäller under planens genomförandetid., PBL 4 kap. 15 § 1 st 3 p.

**Översigtsbild**



<p><b>Uppsala kommun</b></p> <p>Granskning 2</p>	<p>Beslutsdatum: 2021-11-25</p> <p>Instans: PBN</p>
	<p>Samråd: 2023-04-27</p> <p>Granskning: PBN</p> <p>Granskning 2: 2024-11-21</p> <p>PBN</p>
<p>Godkännande: PBN</p> <p>Antagande: KF</p> <p>Laga kraft:</p>	<p>Till planen hör:</p> <p>Plankarta</p> <p>Planbeskrivning</p>
<p>Upprättad: 2024-11-04</p>	<p>Anton Vikström planchef</p> <p>Emil Lindström planarkitekt</p> <p>diariernr: 2018-001826</p>



**GRUNDKARTANS BETECKNINGAR**

**Fastighetsgränser m.m.**

- Traktgräns
- Fastighetsgräns
- Rättighetsdel (SV=servitut, GA:xx=gemensamhetsanläggning)
- Ledningsrätt

**Byggnader m.m.**

- Byggnader ( geo.inmätt och fotogr.kart. )

**Övrigt**

- Trappa
- Mur ytter
- Kantsten
- Väggkant
- Gång- och cykelväg
- Slänt
- Brodäck
- Järnväg

**Höjdförhållanden**

- Höjdkurva
- Markhöjd

**Koordinatsystem:**  
SWEREF 99 18 00 / RH2000 i höjd

**Underlag:**  
Baskartan

**Upprättad i mars 2023**  
Stadsbyggnadsförvaltningen

**PLANBESTÄMMELSER**

Följande gäller inom områden med nedanstående beteckningar. Endast angiven användning och utformning är tillåten. Där beteckning saknas gäller bestämmelsen inom hela planområdet.

**GRÄNSBETECKNINGAR**

- Planområdesgräns
- Användningsgräns
- Egenskapsgräns

**ANVÄNDNING AV MARK OCH VATTEN**

**Allmänna platser med kommunalt huvudmannaskap**

- VÄG<sub>1</sub>** Gång- och cykelväg, PBL 4 kap. 5 § 1 st 2 p.
- NATUR** Naturområde, PBL 4 kap. 5 § 1 st 2 p.

**Vattenområden**

- W** Vattenområde, PBL 4 kap. 5 § 1 st 3 p.

**EGENSKAPSBESTÄMMELSER ALLMÄN PLATS**

**Utformning**

- bro** Bro, PBL 4 kap. 5 § 1 st 2 p.
- passage Passage för utter, PBL 4 kap. 5 § 1 st 2 p.

**ADMINISTRATIVA BESTÄMMELSER**

**Genomförandetid**

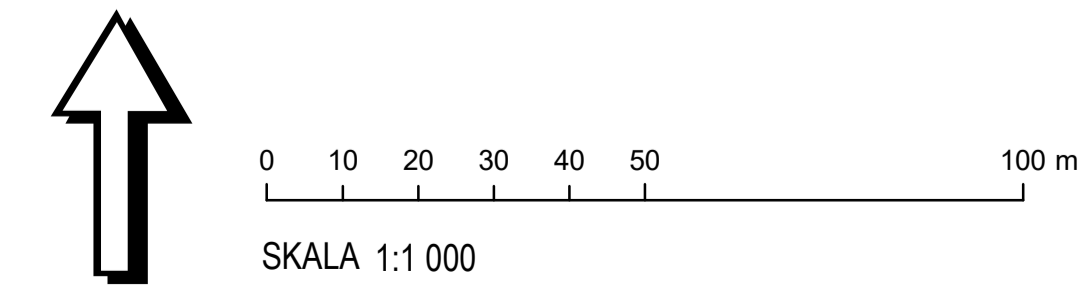
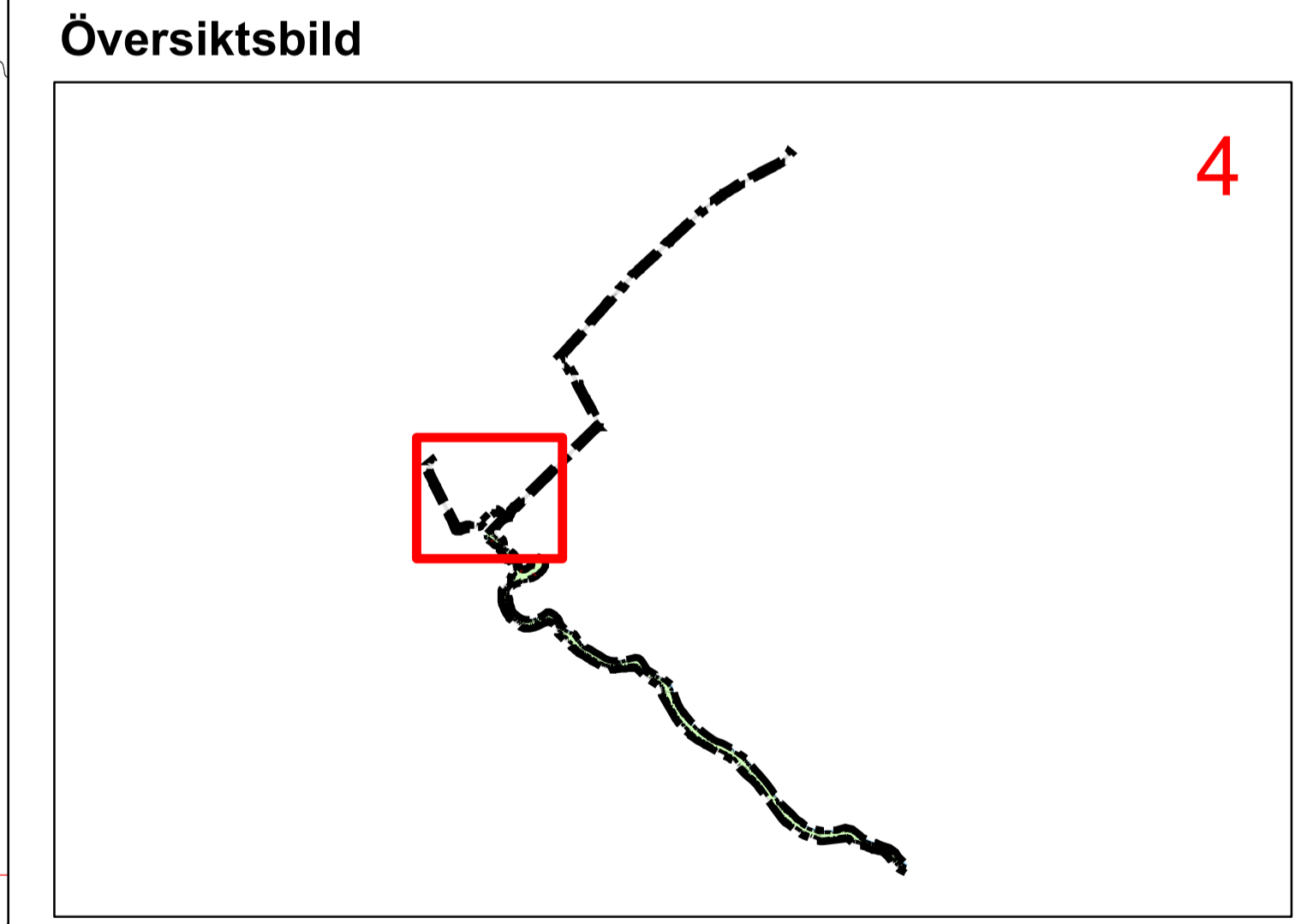
Genomförandetiden är 5 år från den dag planen vinner laga kraft, PBL 4 kap. 21 §

**Strandskydd**

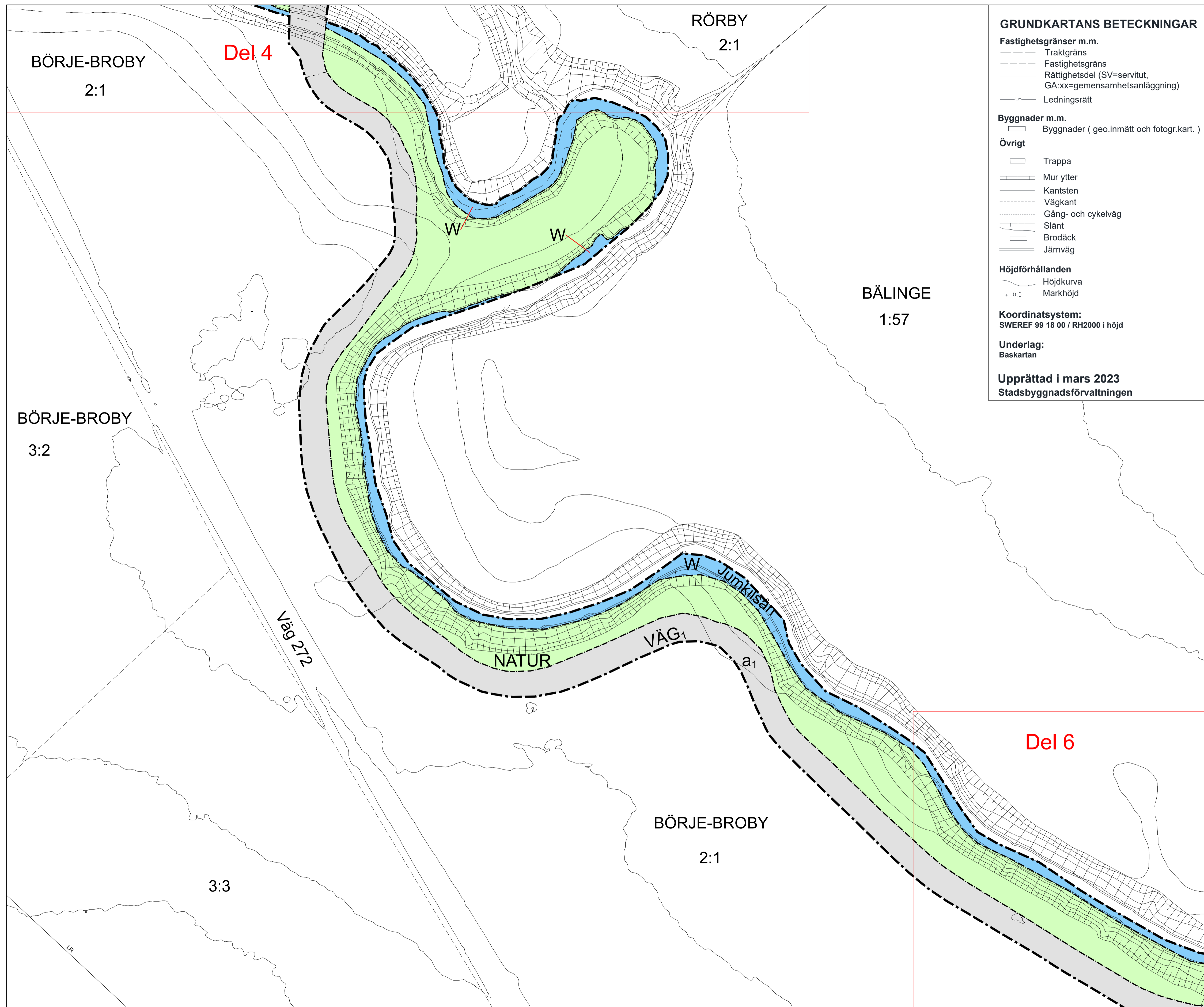
- a<sub>1</sub>** Strandskyddet är upphävt. Detta gäller VÄG<sub>1</sub>. Allmän plats, PBL 4 kap. 17 §

**Ändrad lovplikt, fastighetsplan**

Marklov krävs inte för markändringar i höjdläge mindre än 1,5 meter. Bestämmelsen gäller under planens genomförandetid., PBL 4 kap. 15 § 1 st 3 p.



Uppsala kommun Granskning 2	Beslutsdatum: 2021-11-25 PBN Samråd: 2023-04-27 PBN Granskning 2: 2024-11-21 PBN Godkännande: PBN Antagande: KF Laga kraft:
	Till planen hör: Plankarta Planbeskrivning
Upprättad: 2024-11-04  Anton Vikström planchef	Emil Lindström planarkitekt  diarienummer: 2018-001826



- GRUNDKARTANS BETECKNINGAR**
- Fastighetsgränser m.m.**
- Traktgräns
  - Fastighetsgräns
  - Rättighetsdel (SV=servitut, GA:xx=gemensamhetsanläggning)
  - Ledningsrätt
- Byggnader m.m.**
- Byggnader ( geo.inmätt och fotogr.kart. )
- Övrigt**
- Trappa
  - Mur ytter
  - Kantsten
  - Väggkant
  - Gång- och cykelväg
  - Slänt
  - Brodäck
  - Järnväg
- Höjdförhållanden**
- Höjdkurva
  - Markhöjd
- Koordinatsystem:**  
SWEREF 99 16 00 / RH2000 i höjd
- Underlag:**  
Baskartan
- Upprättad i mars 2023**  
Stadsbyggnadsförvaltningen

**PLANBESTÄMMELSER**

Följande gäller inom områden med nedanstående beteckningar. Endast angiven användning och utformning är tillåten. Där beteckning saknas gäller bestämmelsen inom hela planområdet.

**GRÄNSBETECKNINGAR**

- Planområdesgräns
- Användningsgräns
- Egenskapsgräns

**ANVÄNDNING AV MARK OCH VATTEN**

**Allmänna platser med kommunalt huvudmannaskap**

**VÄG<sub>1</sub>** Gång- och cykelväg, PBL 4 kap. 5 § 1 st 2 p.

**NATUR** Naturområde, PBL 4 kap. 5 § 1 st 2 p.

**Vattenområden**

**W** Vattenområde, PBL 4 kap. 5 § 1 st 3 p.

**EGENSKAPSBESTÄMMELSER ALLMÄN PLATS**

**Utformning**

**bro** Bro, PBL 4 kap. 5 § 1 st 2 p.

passage Passage för utter, PBL 4 kap. 5 § 1 st 2 p.

**ADMINISTRATIVA BESTÄMMELSER**

**Genomförandetid**

Genomförandetiden är 5 år från den dag planen vinner laga kraft, PBL 4 kap. 21 §

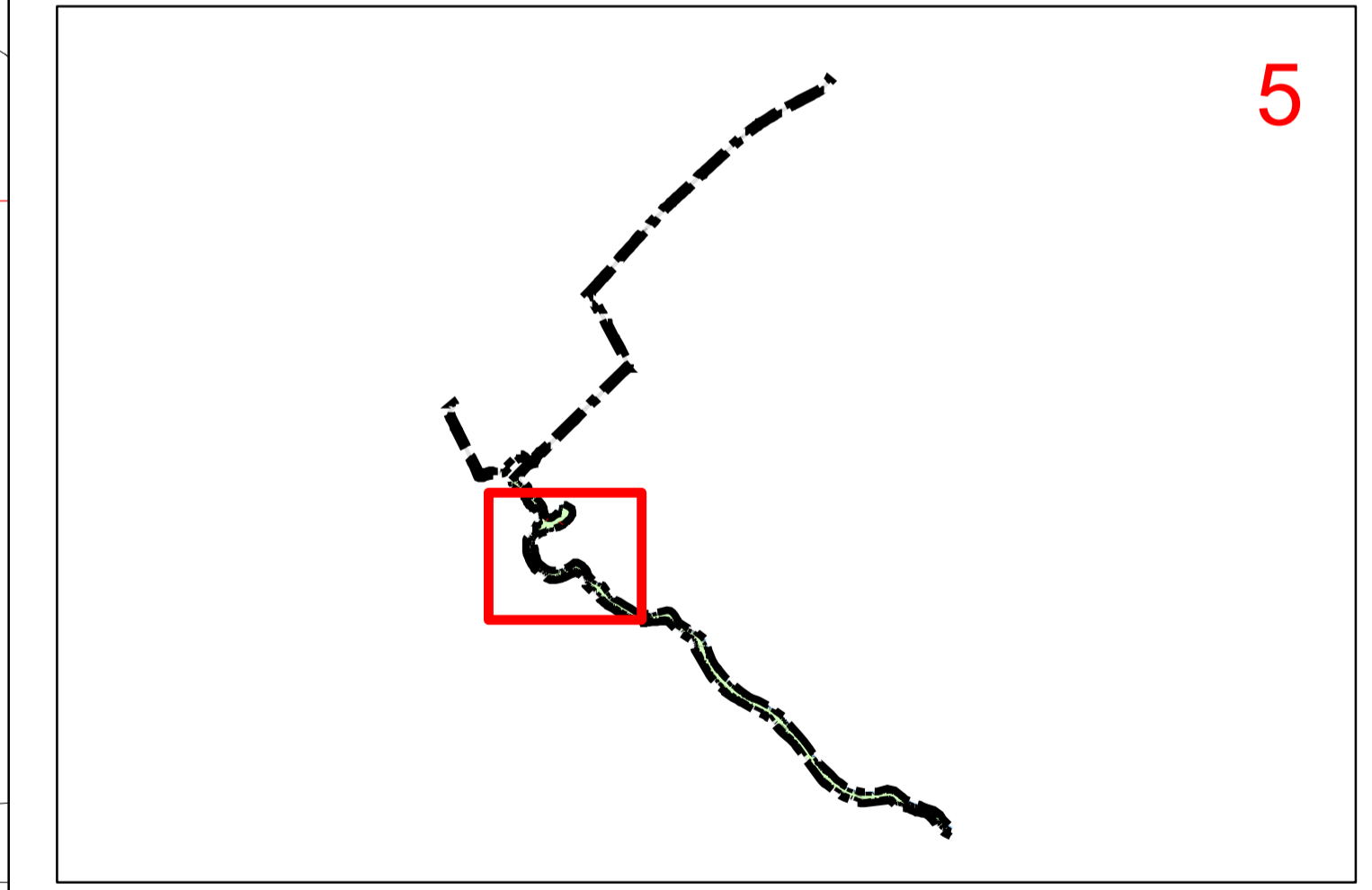
**Strandskydd**

**a<sub>1</sub>** Strandskyddet är upphävt. Detta gäller VÄG<sub>1</sub>. Allmän plats, PBL 4 kap. 17 §

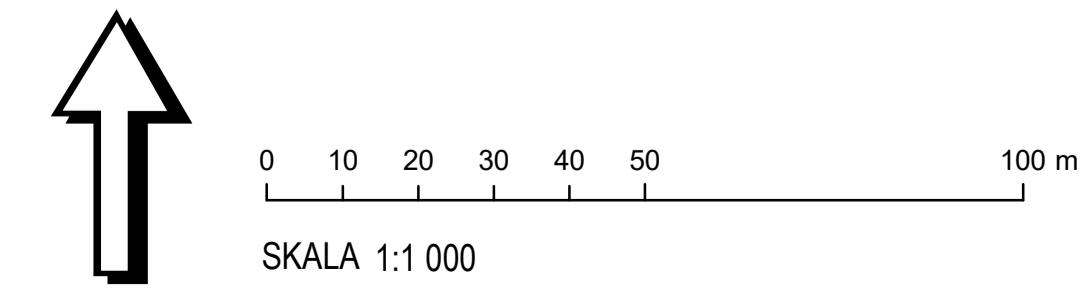
**Ändrad lovplikt, fastighetsplan**

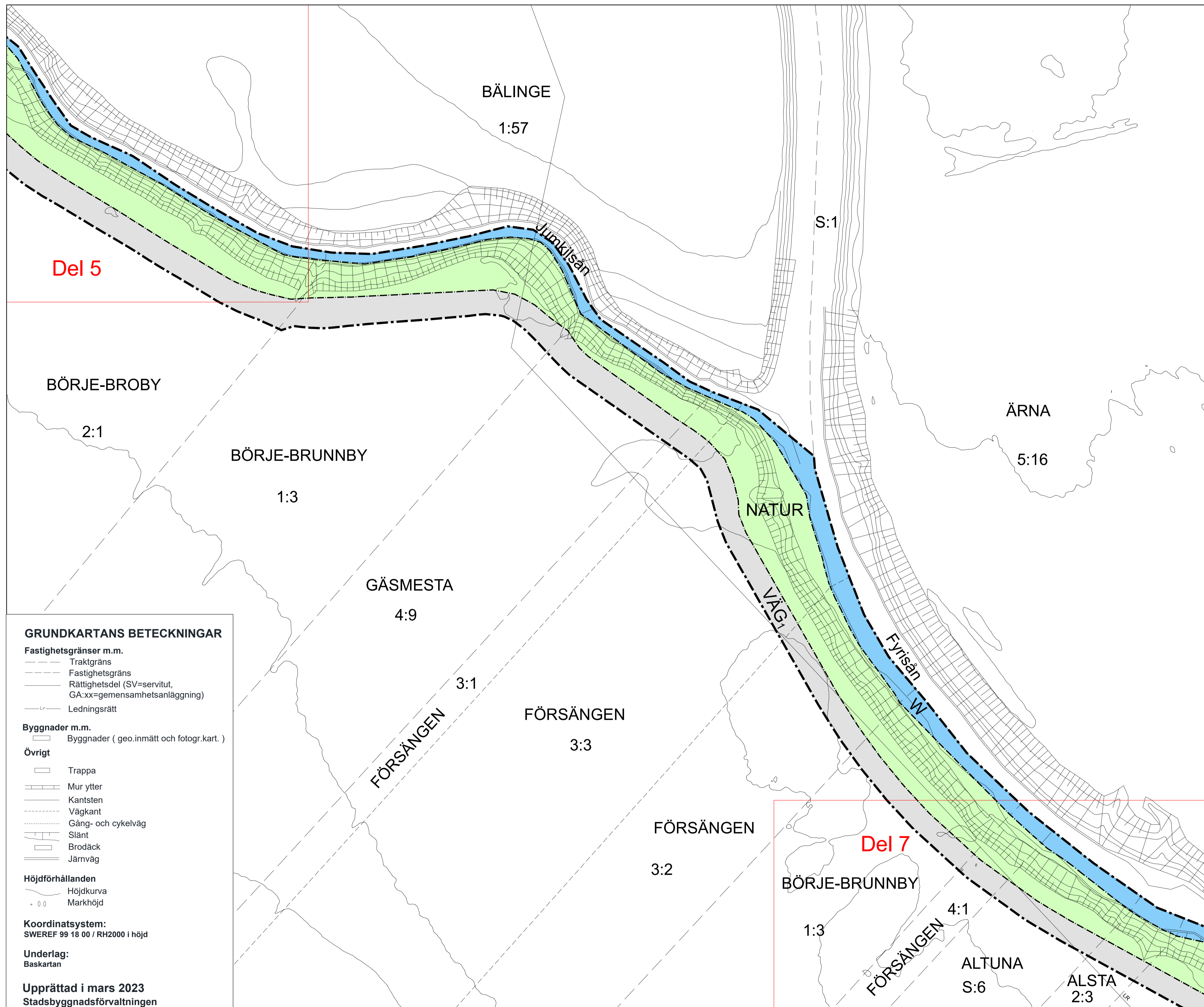
Marklov krävs inte för markändringar i höjdläge mindre än 1,5 meter. Bestämmelsen gäller under planens genomförandetid., PBL 4 kap. 15 § 1 st 3 p.

**Översiktsbild**



Uppsala kommun Granskning 2 Detaljplan för Ulva gång- och cykelväg Upprättad: 2024-11-04 Anton Vikström planchef Emil Lindström planarkitekt	Beslutsdatum: 2021-11-25 PBN Samråd: 2023-04-27 PBN Granskning 2: 2024-11-21 PBN Godkännande: PBN Antagande: KF Laga kraft:
	Till planen hör: Plankarta Planbeskrivning diariernr: 2018-001826





**GRUNDKARTANS BETECKNINGAR**

**Fastighetsgränser m.m.**

- Traktgräns
- Fastighetsgräns
- Rättighetsdel (SV=servitut, GA:xx=gemensamhetsanläggning)
- Ledningsrätt

**Byggnader m.m.**

- Byggnader ( geo.inmätt och fotogr.kart. )

**Övrigt**

- Trappa
- Mur ytter
- Kantsten
- Väggkant
- Gång- och cykelväg
- Slänt
- Brodäck
- Järnväg

**Höjdförhållanden**

- Höjdkurva
- Markhöjd

**Koordinatsystem:**  
SWEREF 99 18 00 / RH2000 i höjd

**Underlag:**  
Baskartan

**Upprättad i mars 2023**  
Stadsbyggnadsförvaltningen

**PLANBESTÄMMELSER**

Följande gäller inom områden med nedanstående beteckningar. Endast angiven användning och utformning är tillåten. Där beteckning saknas gäller bestämmelsen inom hela planområdet.

**GRÄNSBETECKNINGAR**

- Planområdesgräns
- Användningsgräns
- Egenskapsgräns

**ANVÄNDNING AV MARK OCH VATTEN**

**Allmänna platser med kommunalt huvudmannskap**

**VÄG1** Gång- och cykelväg, PBL 4 kap. 5 § 1 st 2 p.

**NATUR** Naturområde, PBL 4 kap. 5 § 1 st 2 p.

**Vattenområden**

**W** Vattenområde, PBL 4 kap. 5 § 1 st 3 p.

**EGENSKAPSBESTÄMMELSER ALLMÄN PLATS**

**Utformning**

**bro** Bro, PBL 4 kap. 5 § 1 st 2 p.

passage Passage för utter, PBL 4 kap. 5 § 1 st 2 p.

**ADMINISTRATIVA BESTÄMMELSER**

**Genomförandetid**

Genomförandetiden är 5 år från den dag planen vinner laga kraft, PBL 4 kap. 21 §

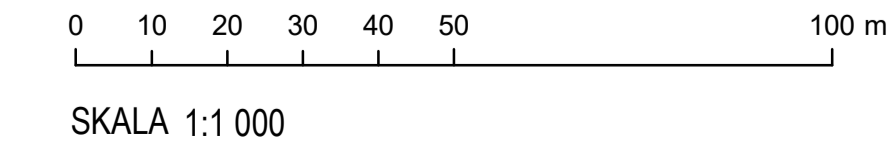
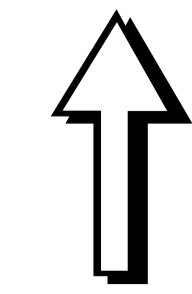
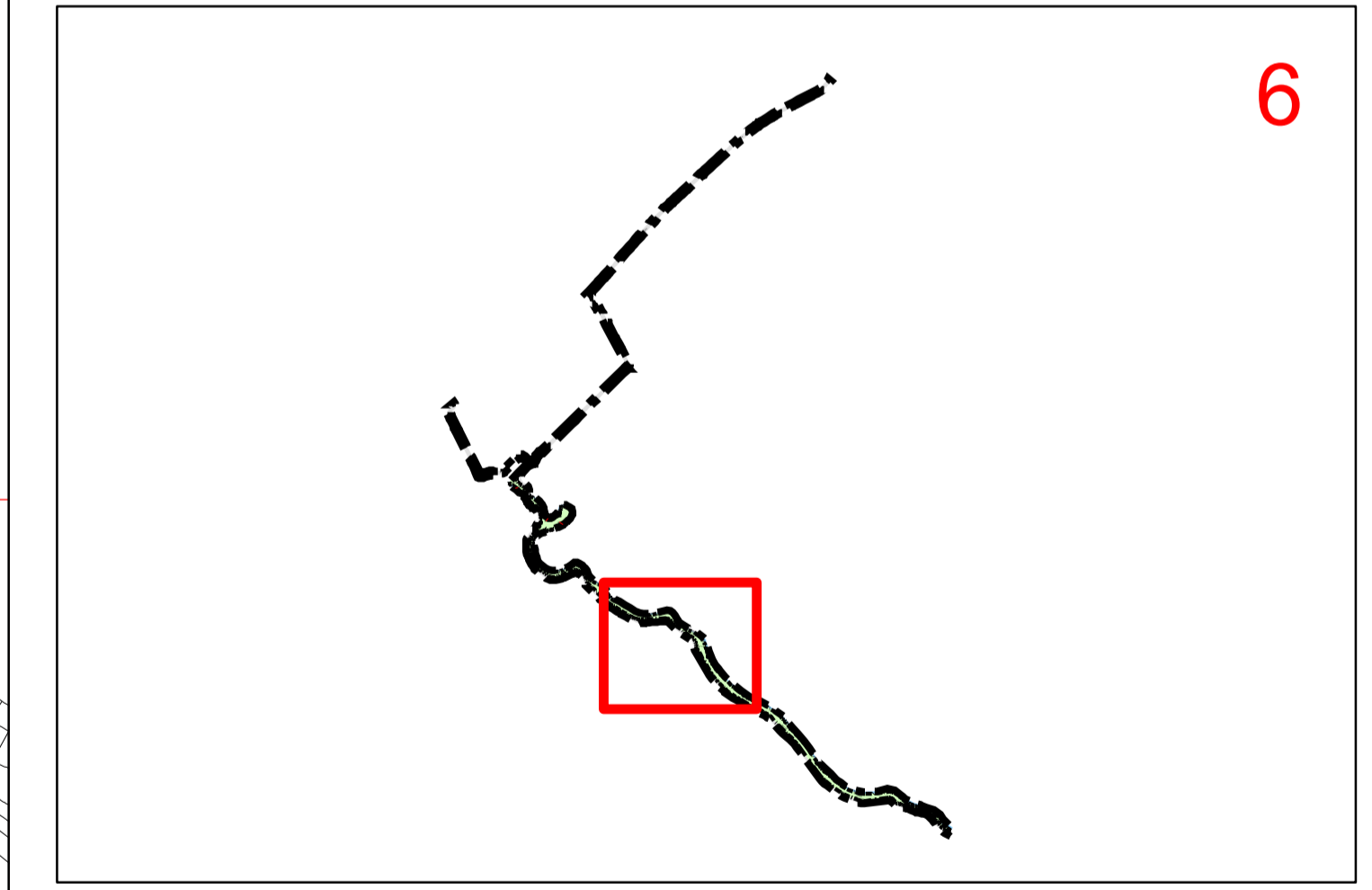
**Strandskydd**

**a1** Strandskyddet är upphävt. Detta gäller VÄG1. Allmän plats, PBL 4 kap. 17 §

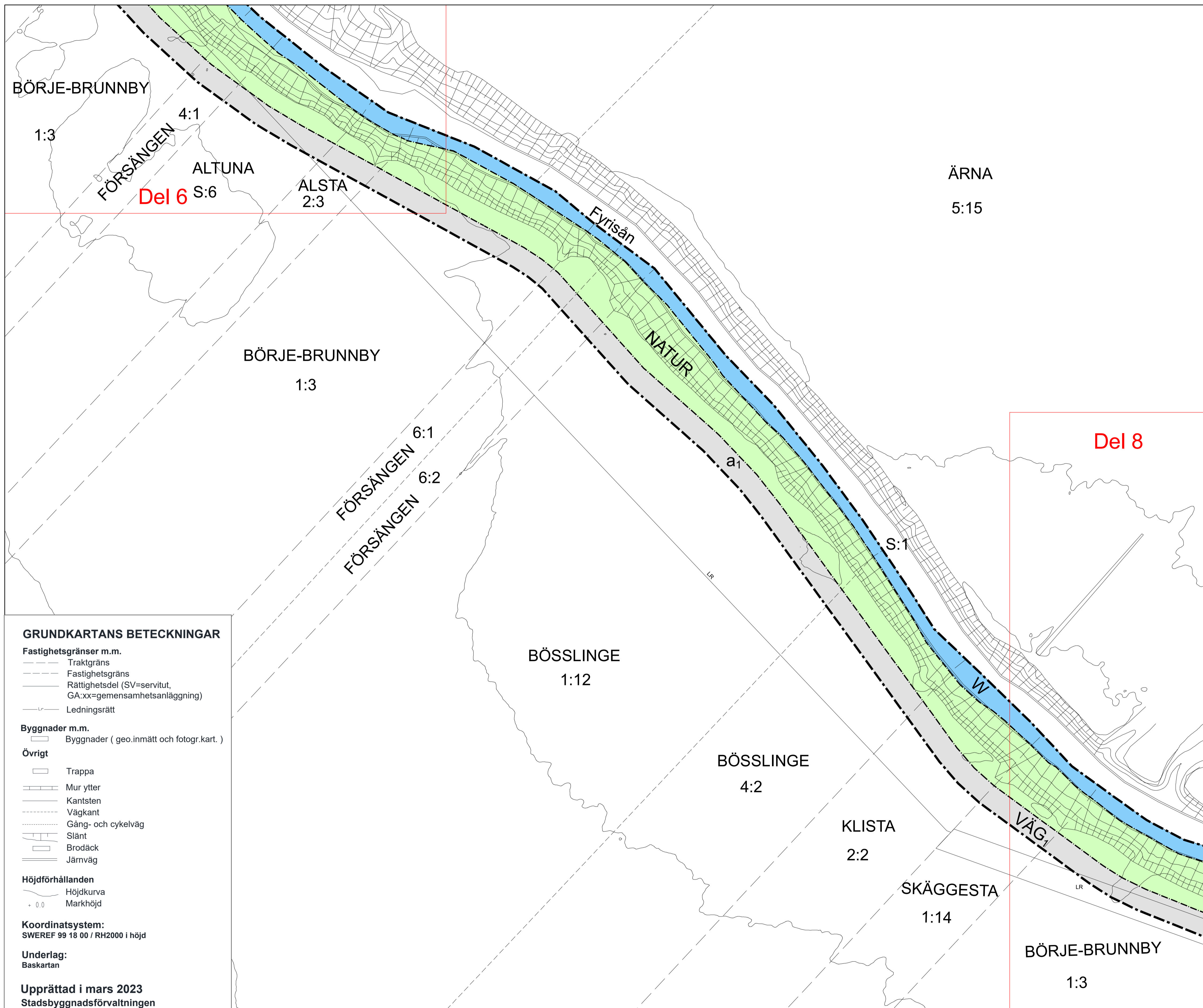
**Ändrad lovplikt, fastighetsplan**

Marklov krävs inte för för markändringar i höjdläge mindre än 1,5 meter. Bestämmelsen gäller under planens genomförandetid., PBL 4 kap. 15 § 1 st 3 p.

**Översiktsbild**



Uppsala kommun Granskning 2	Beslutsdatum Samråd: 2021-11-25 PBN Granskning: 2023-04-27 PBN Granskning 2: 2024-11-21 PBN
	Godkännande: PBN Antagande: KF Laga kraft:
Upprättad: 2024-11-04 Anton Vikström planchef	Till planen hör: Plankarta Planbeskrivning Emil Lindström planarkitekt diariernr: 2018-001826



**GRUNDKARTANS BETECKNINGAR**

**Fastighetsgränser m.m.**

- Traktgräns
- Fastighetsgräns
- Rättighetsdel (SV=servitut, GA:xx=gemensamhetsanläggning)
- Ledningsrätt

**Byggnader m.m.**

- Byggnader ( geo.inmätt och fotogr.kart. )

**Övrigt**

- Trappa
- Mur ytter
- Kantsten
- Väggkant
- Gång- och cykelväg
- Slänt
- Brodäck
- Järnväg

**Höjdförhållanden**

- Höjdkurva
- Markhöjd

**Koordinatsystem:**  
SWEREF 99 18 00 / RH2000 i höjd

**Underlag:**  
Baskartan

**Upprättad i mars 2023**  
Stadsbyggnadsförvaltningen

**PLANBESTÄMMELSER**

Följande gäller inom områden med nedanstående beteckningar. Endast angiven användning och utformning är tillåten. Där beteckning saknas gäller bestämmelsen inom hela planområdet.

**GRÄNSBETECKNINGAR**

- Planområdesgräns
- Användningsgräns
- Egenskapsgräns

**ANVÄNDNING AV MARK OCH VATTEN**

**Allmänna platser med kommunalt huvudmannaskap**

**VÄG<sub>1</sub>** Gång- och cykelväg, PBL 4 kap. 5 § 1 st 2 p.

**NATUR** Naturområde, PBL 4 kap. 5 § 1 st 2 p.

**Vattenområden**

**W** Vattenområde, PBL 4 kap. 5 § 1 st 3 p.

**EGENSKAPSBESTÄMMELSER ALLMÄN PLATS**

**Utformning**

**bro** Bro, PBL 4 kap. 5 § 1 st 2 p.

passage Passage för utter, PBL 4 kap. 5 § 1 st 2 p.

**ADMINISTRATIVA BESTÄMMELSER**

**Genomförandetid**

Genomförandetiden är 5 år från den dag planen vinner laga kraft, PBL 4 kap. 21 §

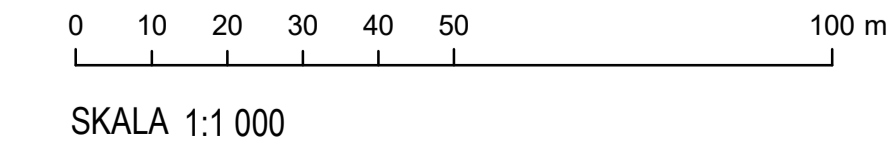
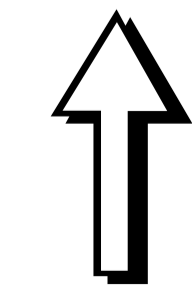
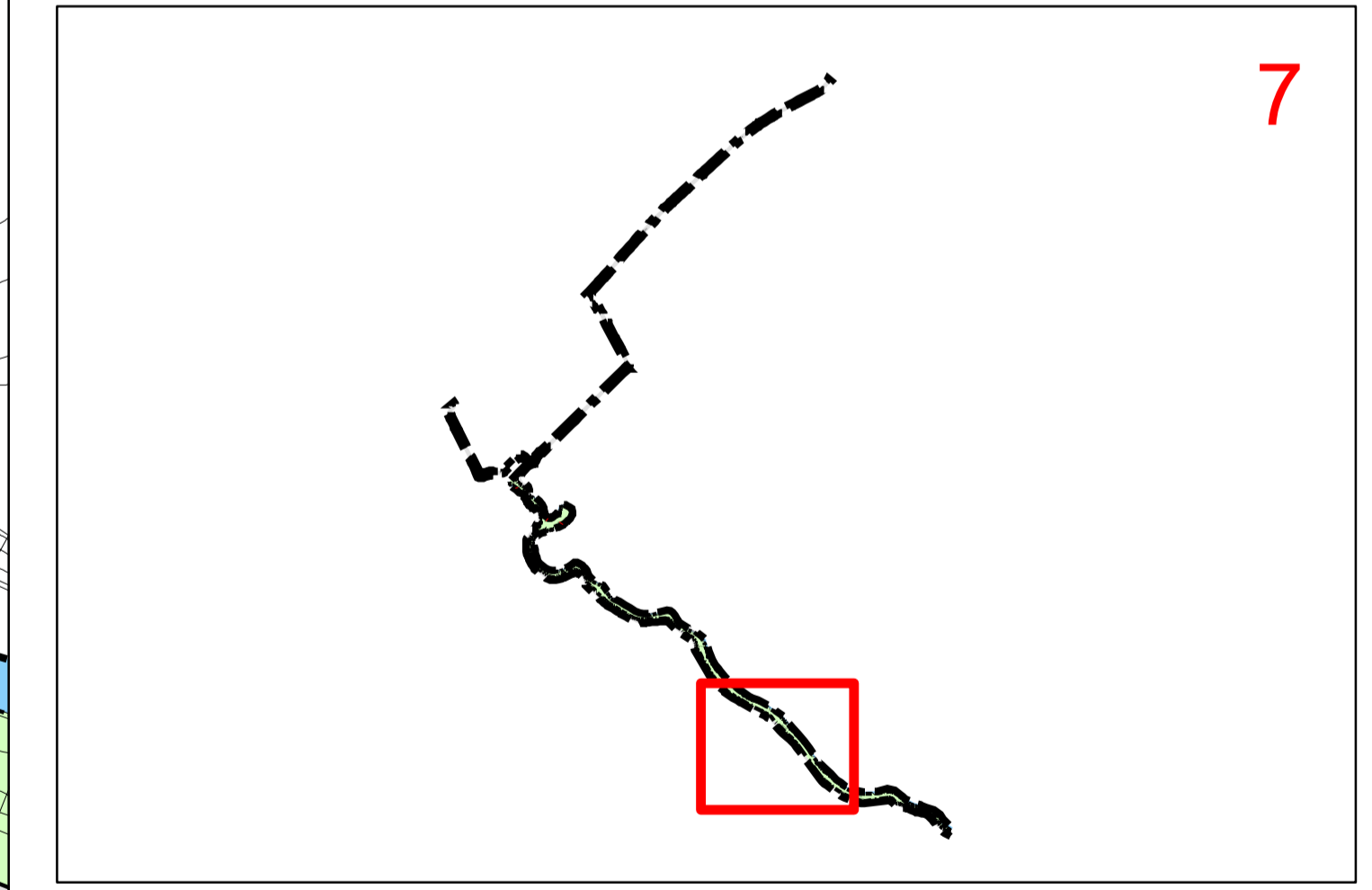
**Strandskydd**

**a<sub>1</sub>** Strandskyddet är upphävt. Detta gäller VÄG<sub>1</sub>. Allmän plats, PBL 4 kap. 17 §

**Ändrad lovplikt, fastighetsplan**

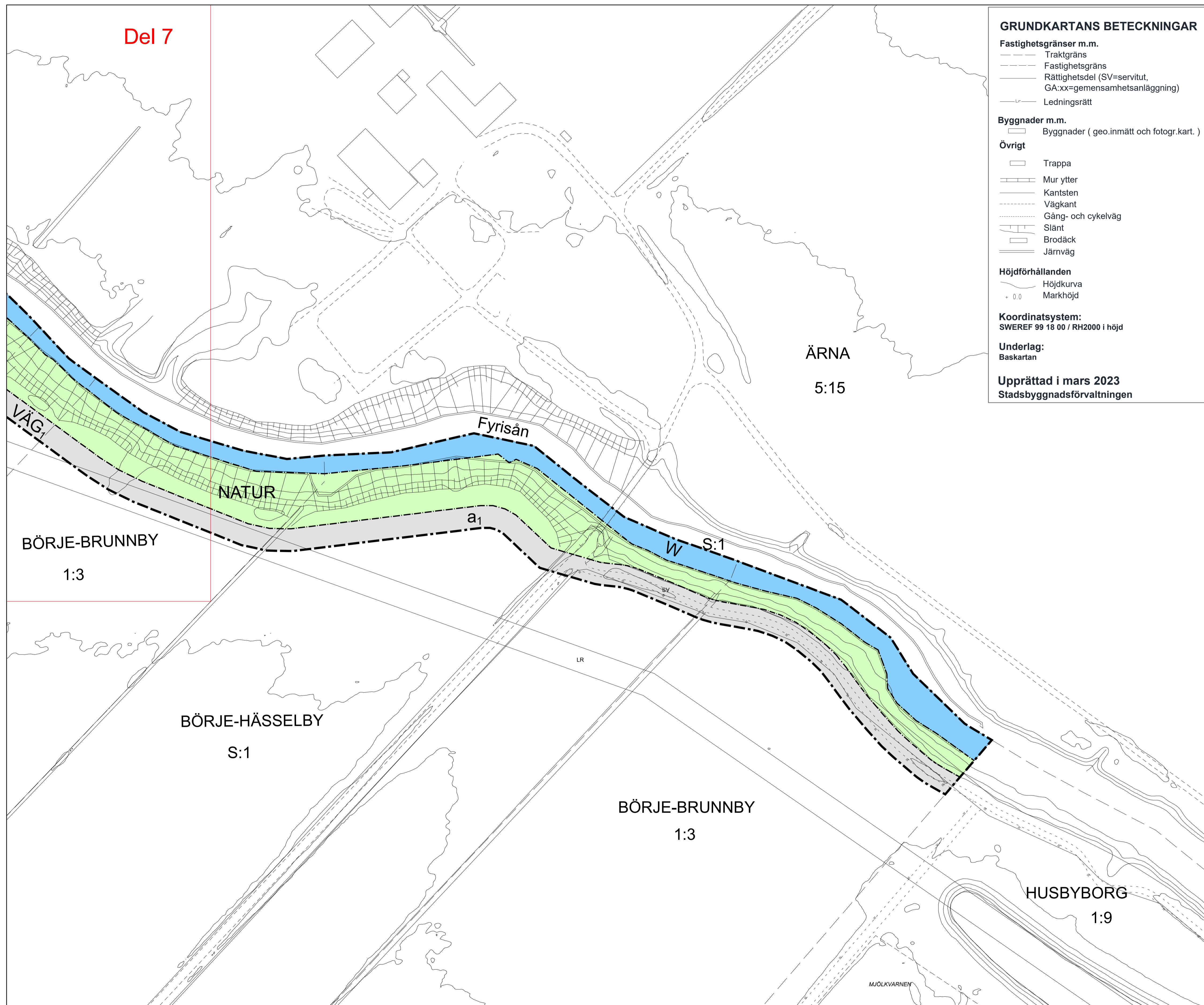
Marklov krävs inte för för markändringar i höjdläge mindre än 1,5 meter. Bestämmelsen gäller under planens genomförandetid., PBL 4 kap. 15 § 1 st 3 p.

**Översigtsbild**



<p><b>Uppsala kommun</b></p> <p>Granskning 2</p>	<p>Beslutsdatum</p> <p>Instans</p>
	<p>Samråd: 2021-11-25 PBN</p> <p>Granskning: 2023-04-27 PBN</p> <p>Granskning 2: 2024-11-21 PBN</p> <p>Godkännande: PBN</p> <p>Antagande: KF</p> <p>Laga kraft:</p>
<p><b>Detaljplan för Ulva gång- och cykelväg</b></p> <p>Upprättad: 2024-11-04</p>	<p>Till planen hör:</p> <p>Plankarta</p> <p>Planbeskrivning</p>
<p>Anton Vikström planchef</p>	<p>Emil Lindström planarkitekt</p> <p>diariernr: 2018-001826</p>





**GRUNDKARTANS BETECKNINGAR**

- Fastighetsgränser m.m.**
- Traktgräns
  - Fastighetsgräns
  - Rättighetsdel (SV=servitut, GA:xx=gemensamhetsanläggning)
  - Ledningsrätt
- Byggnader m.m.**
- Byggnader ( geo.inmätt och fotogr.kart. )
- Övrigt**
- Trappa
  - Mur ytter
  - Kantsten
  - Väggkant
  - Gång- och cykelväg
  - Slänt
  - Brodäck
  - Järnväg
- Höjdförhållanden**
- Höjdkurva
  - Markhöjd
  - + 0.0
- Koordinatsystem:**  
SWEREF 99 18 00 / RH2000 i höjd
- Underlag:**  
Baskartan
- Upprättad i mars 2023**  
Stadsbyggnadsförvaltningen

**PLANBESTÄMMELSER**

Följande gäller inom områden med nedanstående beteckningar. Endast angiven användning och utformning är tillåten. Där beteckning saknas gäller bestämmelsen inom hela planområdet.

**GRÄNSBETECKNINGAR**

- Planområdesgräns
- Användningsgräns
- Egenskapsgräns

**ANVÄNDNING AV MARK OCH VATTEN**

**Allmänna platser med kommunalt huvudmannaskap**

**VÄG1** Gång- och cykelväg, PBL 4 kap. 5 § 1 st 2 p.

**NATUR** Naturområde, PBL 4 kap. 5 § 1 st 2 p.

**Vattenområden**

**W** Vattenområde, PBL 4 kap. 5 § 1 st 3 p.

**EGENSKAPSBESTÄMMELSER ALLMÄN PLATS**

**Utformning**

**bro** Bro, PBL 4 kap. 5 § 1 st 2 p.

passage Passage för utter, PBL 4 kap. 5 § 1 st 2 p.

**ADMINISTRATIVA BESTÄMMELSER**

**Genomförandetid**

Genomförandetiden är 5 år från den dag planen vinner laga kraft, PBL 4 kap. 21 §

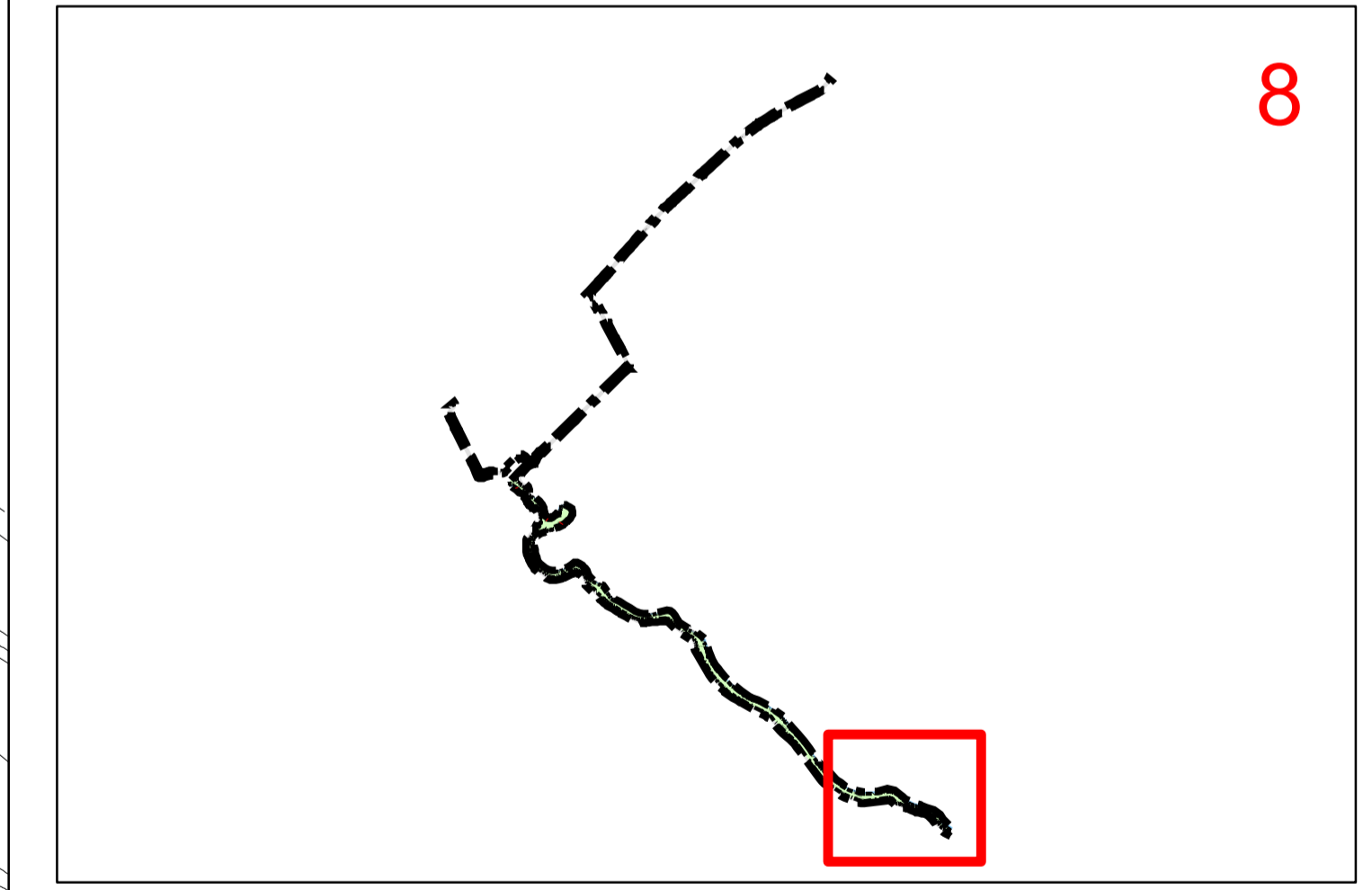
**Strandskydd**

**a1** Strandskyddet är upphävt. Detta gäller VÄG1. Allmän plats, PBL 4 kap. 17 §

**Ändrad lovplikt, fastighetsplan**

Marklov krävs inte för för markändringar i höjdläge mindre än 1,5 meter. Bestämmelsen gäller under planens genomförandetid., PBL 4 kap. 15 § 1 st 3 p.

**Översiktsbild**



<p><b>Uppsala kommun</b></p> <p>Granskning 2</p> <p>Detaljplan för Ulva gång- och cykelväg</p> <p>Upprättad: 2024-11-04</p> <p>Anton Vikström planchef</p>	<p>Beslutsdatum</p> <p>Instans</p> <p>Samråd: 2021-11-25 PBN</p> <p>Granskning: 2023-04-27 PBN</p> <p>Granskning 2: 2024-11-21 PBN</p> <p>Godkännande: PBN</p> <p>Antagande: KF</p> <p>Laga kraft:</p>
	<p>Till planen hör:</p> <p>Plankarta</p> <p>Planbeskrivning</p> <p>diariernr: 2018-001826</p>

