
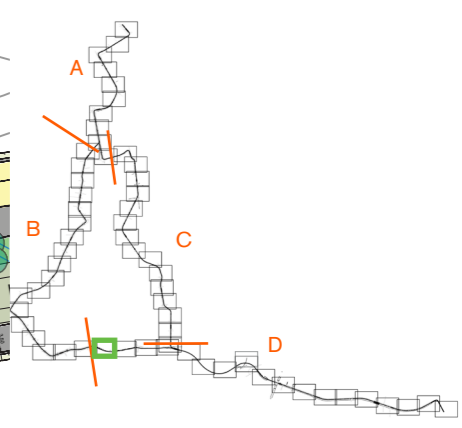


- LEGEND**
- Spårområde, betong
 - Spårområde, gräs
 - Spårområde, natursten HPL
 - Torgyta
 - Shared space
 - Körbana
 - Cykelbana
 - Gångbana
 - Planteringsyta
 - Planteringsyta/ dagvattenhantering
 - Refug / passage
 - Slänt
 - Hållplats
 - Vita linjen
 - Stödmur
 - Bullerskärm
 - Nytt träd
 - Befintligt träd
 - Spårmitt
 - Fastighetsintrång
 - Likrikstarstation
 - Signalreglerad korsning
 - Gång-/cykelpassage
 - Övergångsställe
 - Sektionsmarkering



Projektname
UPPSALA SPÅRVÄG

Skede
Tekniska handlingar som underlag för detaljplan

Dokument
Illustrationsplan

Sträcka
D - Bäcklösa - Uppsala S

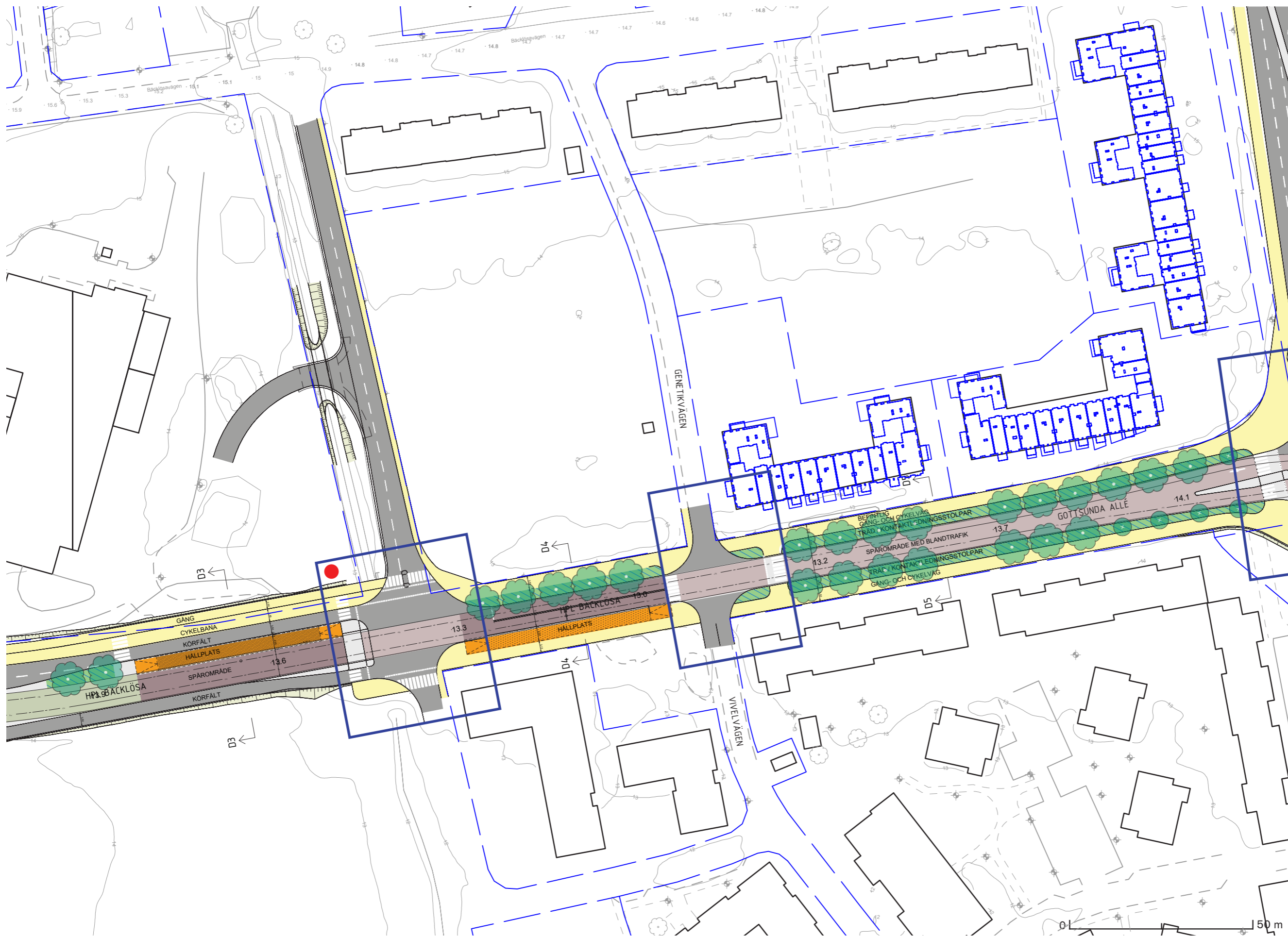
Datum
2022-08-19

Ändringsdatum
2024-08-20

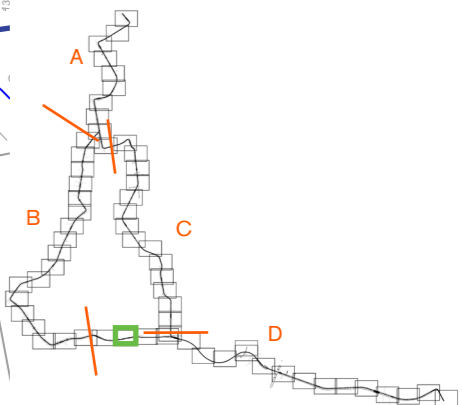
Skala
1:1000/A3

Sida
1/28

Rev.
H



- LEGEND**
- Spårområde, betong
 - Spårområde, gräs
 - Spårområde, natursten HPL
 - Torgyta
 - Shared space
 - Körbana
 - Cykelbana
 - Gångbana
 - Planteringsyta
 - Planteringsyta/ dagvattenhantering
 - Refug / passage
 - Slänt
 - Hållplats
 - Vita linjen
 - Stödmur
 - Bullerskärm
 - Nytt träd
 - Befintligt träd
 - Spårmitt
 - Fastighetsinträng
 - Likrikstarstation
 - Signalreglerad korsning
 - Gång-/cykelpassage
 - Övergångsställe
 - Sektionsmarkering



Projektnamn
UPPSALA SPÅRVÄG

Skede
Tekniska handlingar som underlag för detaljplan

Dokument
Illustrationsplan

Sträcka
D - Bäcklösa - Uppsala S

Datum
2022-08-19

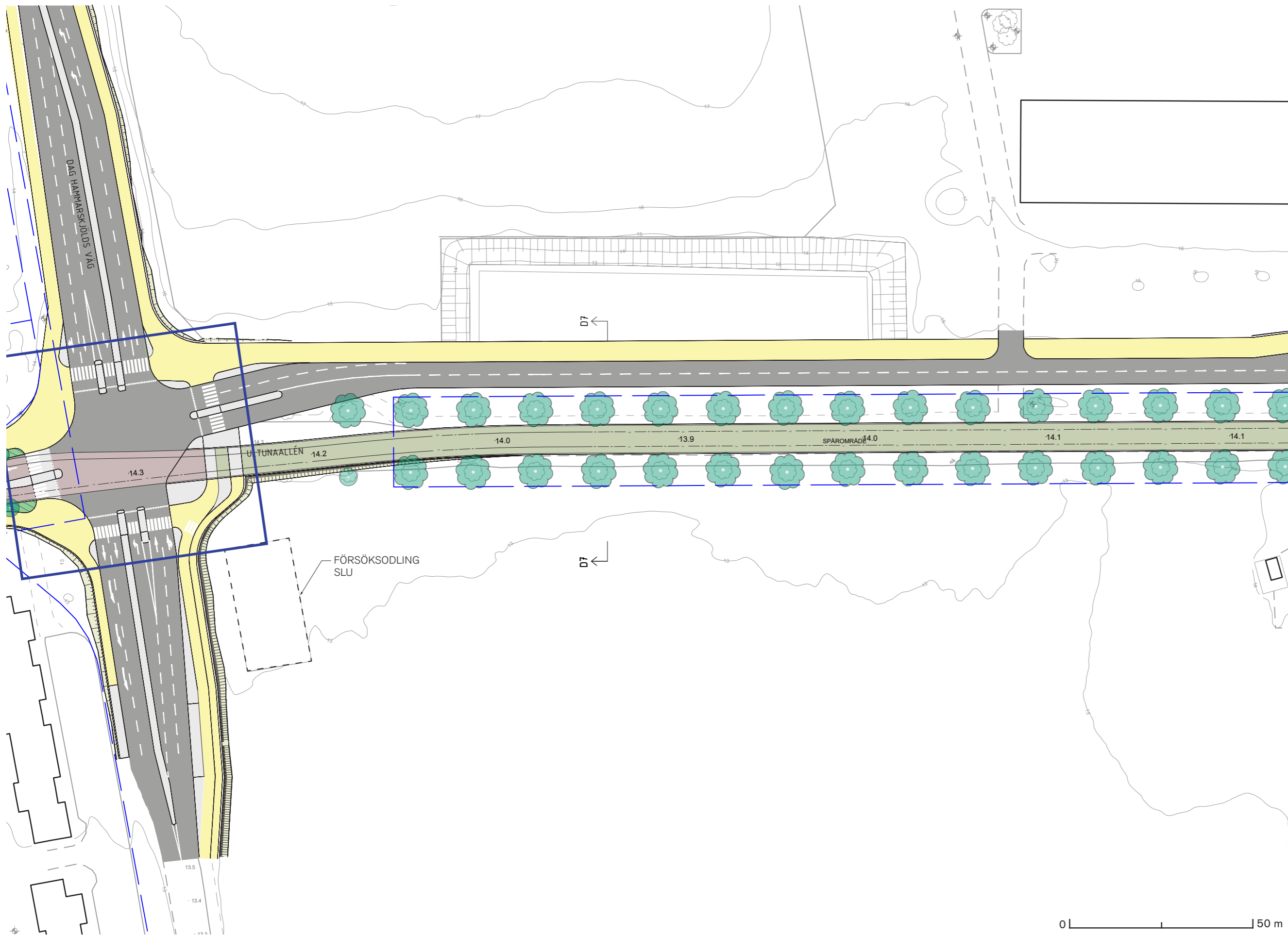
Ändringsdatum
2024-08-20

Skala
1:1000/A3

Sida
2/28

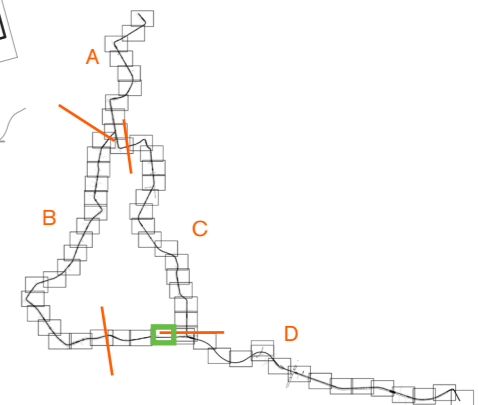
Rev.
H





LEGEND

- Spårrområde, betong
- Spårrområde, gräs
- Spårrområde, natursten HPL
- Torgyta
- Shared space
- Körbana
- Cykelbana
- Gångbana
- Planteringsyta
- Planteringsyta/ dagvattenhantering
- Refug / passage
- Slänt
- Hållplats
- Vita linjen
- Stödmur
- Bullerskärm
- Nytt träd
- Befintligt träd
- Spårmit
- Fastighetsintrång
- Likrikstarstation
- Signalreglerad korsning
- Gång-/cykelpassage
- Övergångsställe
- Sektionsmarkering



0 |-----| 50 m

Skala
1:1000/A3

Sida
3/28

Rev.
H



Projektnamn
UPPSALA SPÅRVÄG

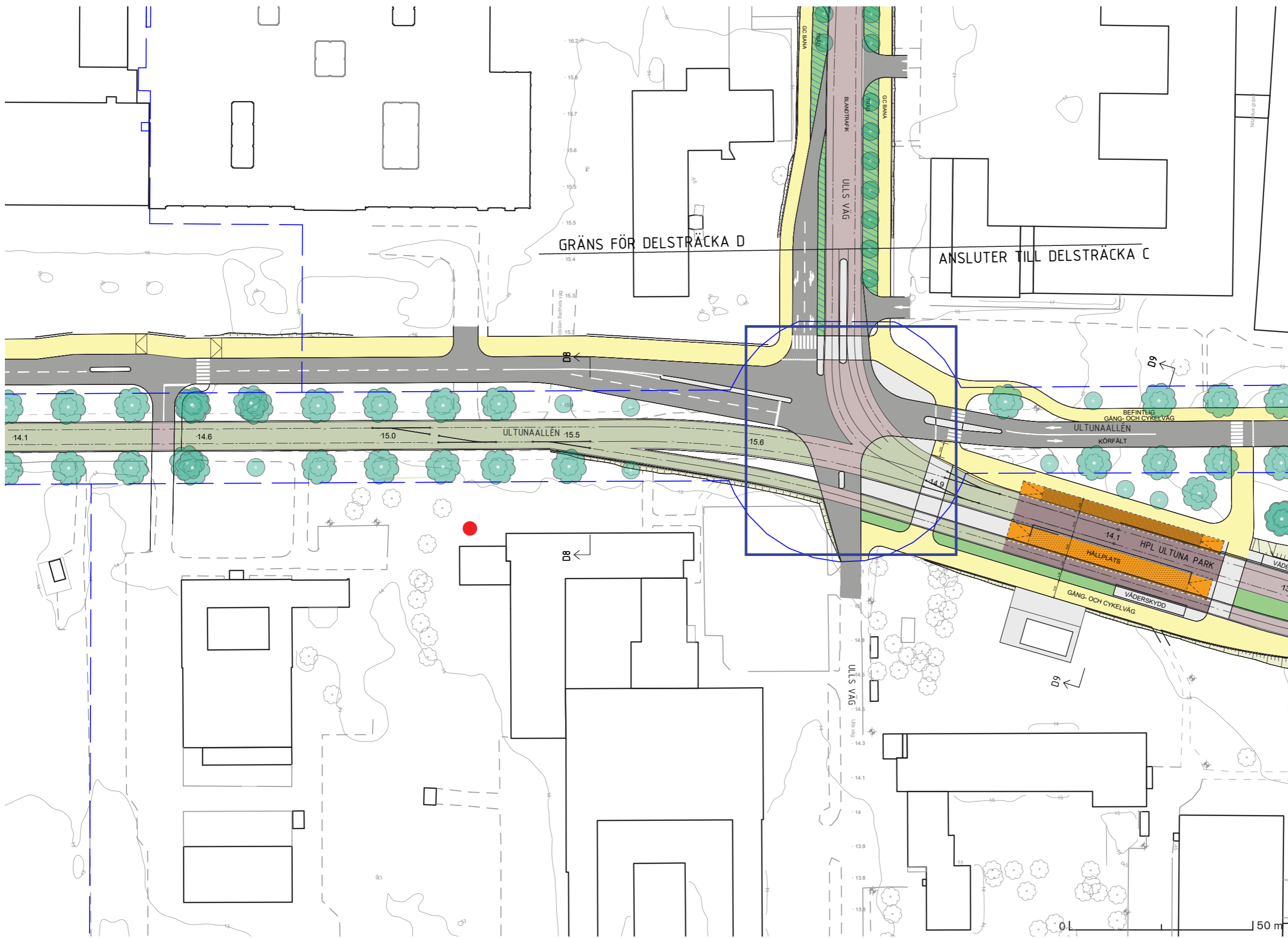
Skede
Tekniska handlingar som underlag för detaljplan

Dokument
Illustrationsplan

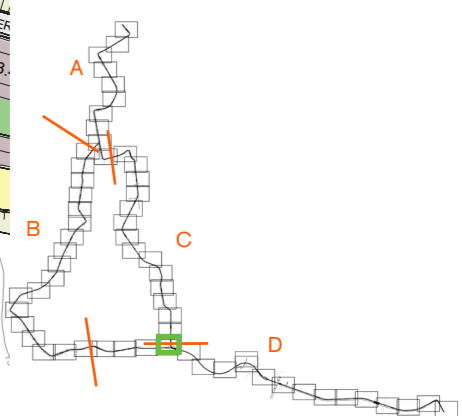
Sträcka
D - Bäcklösa - Uppsala S

Datum
2022-08-19

Ändringsdatum
2024-08-20



- LEGEND**
- Spårområde, betong
 - Spårområde, gräs
 - Spårområde, natursten HPL
 - Torgyta
 - Shared space
 - Körbana
 - Cykelbana
 - Gångbana
 - Planteringsyta
 - Planteringsyta/ dagvattenhantering
 - Refug / passage
 - Slänt
 - Hållplats
 - Vita linjen
 - Stödmur
 - Bullerskärm
 - Nytt träd
 - Befintligt träd
 - Spårmitt
 - Fastighetsinträng
 - Likrikstarstation
 - Signalreglerad korsning
 - Gång-/cykelpassage
 - Övergångsställe
 - Sektionsmarkering



Skala
1:1000/A3

Sida
4/28

Rev.
H



Projektnamn
UPPSALA SPÅRVÄG

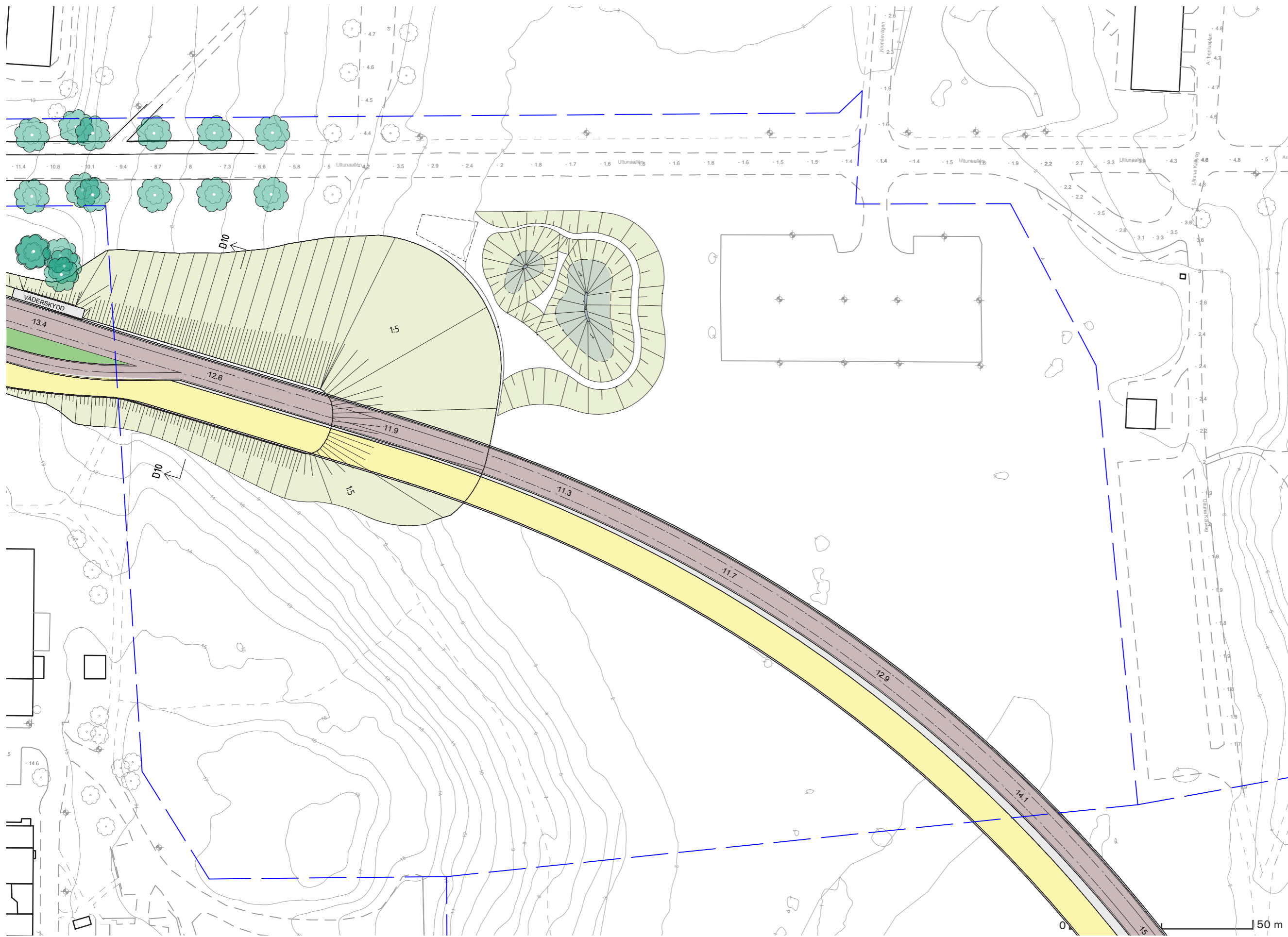
Skede
Tekniska handlingar som underlag för detaljplan

Dokument
Illustrationsplan

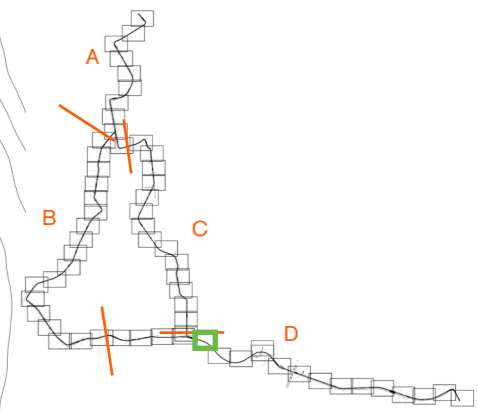
Sträcka
D - Bäcklösa - Uppsala S

Datum
2022-08-19

Ändringsdatum
2024-08-20



- LEGEND**
- Spårområde, betong
 - Spårområde, gräs
 - Spårområde, natursten HPL
 - Torgyta
 - Shared space
 - Körbana
 - Cykelbana
 - Gångbana
 - Planteringsyta
 - Planteringsyta/ dagvattenhantering
 - Refug / passage
 - Slänt
 - Hållplats
 - Vita linjen
 - Stödmur
 - Bullerskärm
 - Nytt träd
 - Befintligt träd
 - Spårmitt
 - Fastighetsinträng
 - Likriktarstation
 - Signalreglerad korsning
 - Gång-/cykelpassage
 - Övergångsställe
 - Sektionsmarkering



Skala
1:1000/A3

Sida
5/28

Rev.
H



Projekt
UPPSALA SPÅRVÄG

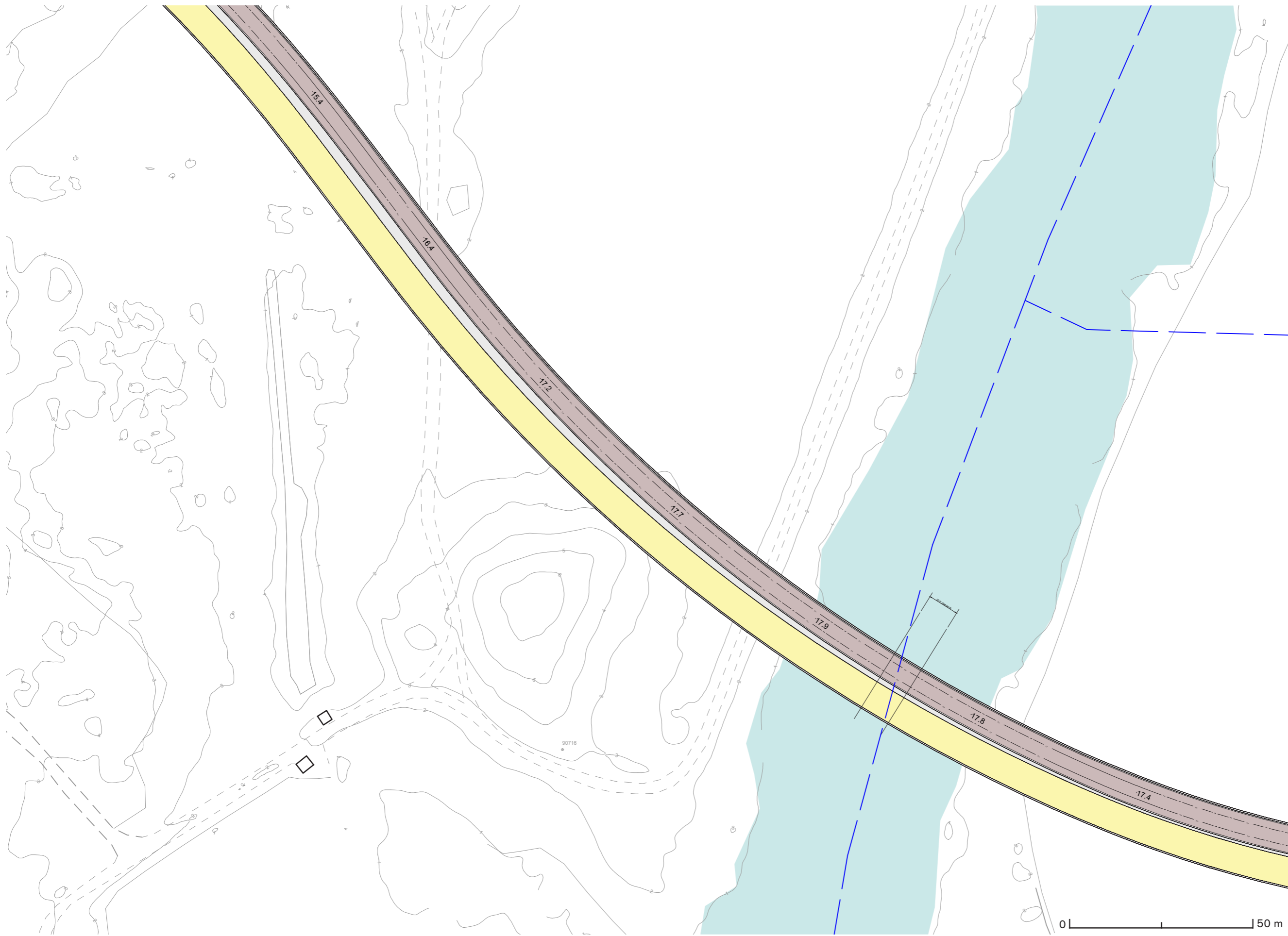
Skede
Tekniska handlingar som underlag för detaljplan

Dokument
Illustrationsplan


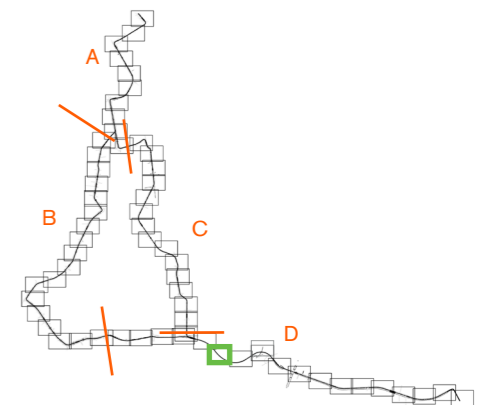
Sträcka
D - Bäcklösa - Uppsala S

Datum
2022-08-19

Ändringsdatum
2024-08-20



- LEGEND**
- Spårområde, betong
 - Spårområde, gräs
 - Spårområde, natursten HPL
 - Torgyta
 - Shared space
 - Körbana
 - Cykelbana
 - Gångbana
 - Planteringsyta
 - Planteringsyta/
dagvattenhantering
 - Refug / passage
 - Slänt
 - Hållplats
 - Vita linjen
 - Stödmur
 - Bullerskärm
 - Nytt träd
 - Befintligt träd
 - Spårmitt
 - Fastighetsintrång
 - Likrikarstation
 - Signalreglerad korsning
 - Gång-/cykelpassage
Övergångsställe
 - Sektionsmarkering



Skala
1:1000/A3

Sida
6/28

Rev.
H



Projektnamn
UPPSALA SPÅRVÄG

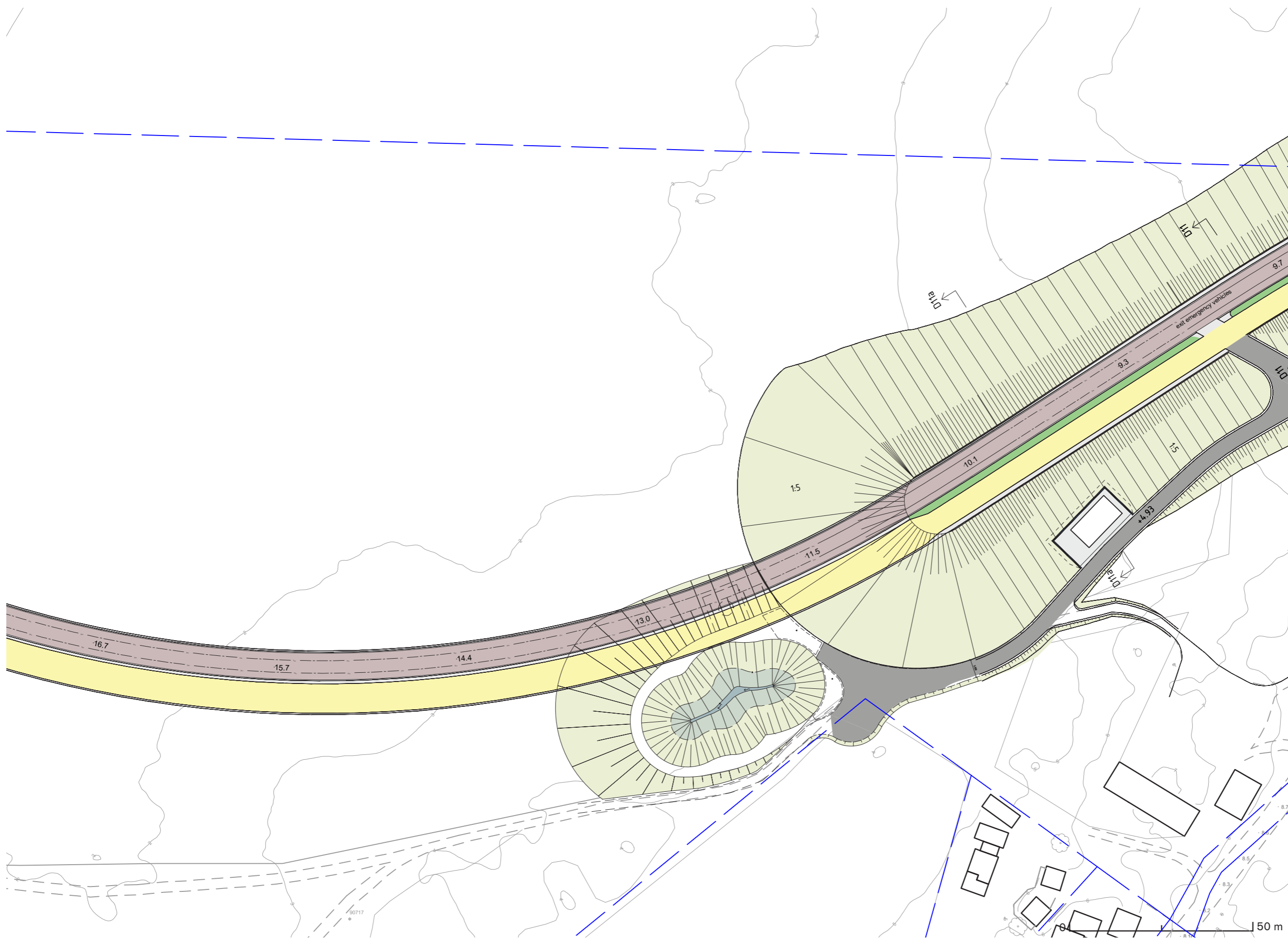
Skede
**Tekniska handlingar som underlag
för detaljplan**

Dokument
Illustrationsplan

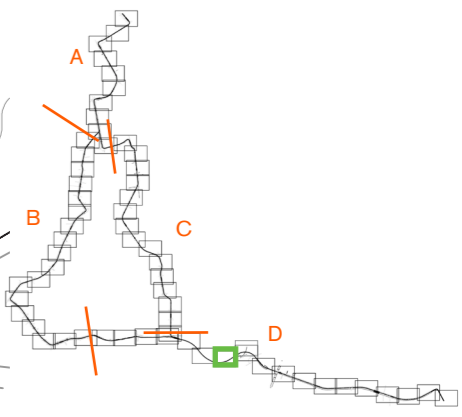
Sträcka
D - Bäcklösa - Uppsala S

Datum
2022-08-19

Ändringsdatum
2024-08-20



- LEGEND**
- Spårområde, betong
 - Spårområde, gräs
 - Spårområde, natursten HPL
 - Torgyta
 - Shared space
 - Körbana
 - Cykelbana
 - Gångbana
 - Planteringsyta
 - Planteringsyta/
dagvattenhantering
 - Refug / passage
 - Slänt
 - Hållplats
 - Vita linjen
 - Stödmur
 - Bullerskärm
 - Nytt träd
 - Befintligt träd
 - Spårmitt
 - Fastighetsintrång
 - Likrikstarstation
 - Signalreglerad korsning
 - Gång-/cykelpassage
Övergångsställe
 - Sektionsmarkering



Skala
1:1000/A3

Sida
7/28

Rev.
H



Projektnamn
UPPSALA SPÅRVÄG

Skede
**Tekniska handlingar som underlag
för detaljplan**

Dokument
Illustrationsplan

Sträcka
D - Bäcklösa - Uppsala S


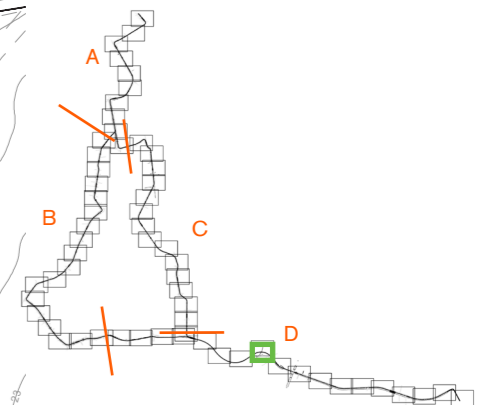
Datum
2022-08-19

Ändringsdatum
2024-08-20

50 m



- LEGEND**
- Spårområde, betong
 - Spårområde, gräs
 - Spårområde, natursten HPL
 - Torgyta
 - Shared space
 - Körbana
 - Cykelbana
 - Gångbana
 - Planteringsyta
 - Planteringsyta/
dagvattenhantering
 - Refug / passage
 - Slänt
 - Hållplats
 - Vita linjen
 - Stödmur
 - Bullerskärm
 - Nytt träd
 - Befintligt träd
 - Spårmitt
 - Fastighetsintrång
 - Likrikstarstation
 - Signalreglerad korsning
 - Gång-/cykelpassage
Övergångsställe
 - Sektionsmarkering



Skala
1:1000/A3

Sida
8/28

Rev.
H



Projektnamn
UPPSALA SPÅRVÄG

Skede
**Tekniska handlingar som underlag
för detaljplan**

Dokument
Illustrationsplan

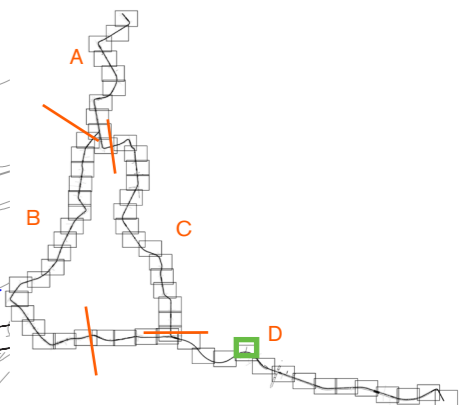
Sträcka
D - Bäcklösa - Uppsala S

Datum
2022-08-19

Ändringsdatum
2024-08-20



- LEGEND**
- Spårområde, betong
 - Spårområde, gräs
 - Spårområde, natursten HPL
 - Torgyta
 - Shared space
 - Körbana
 - Cykelbana
 - Gångbana
 - Planteringsyta
 - Planteringsyta/dagvattenhantering
 - Refug / passage
 - Slänt
 - Hållplats
 - Vita linjen
 - Stödmur
 - Bullerskärm
 - Nytt träd
 - Befintligt träd
 - Spårmitt
 - Fastighetsintrång
 - Likrikarstation
 - Signalreglerad korsning
 - Gång-/cykelpassage Övergångsställe
 - Sektionsmarkering



Projektnamn
UPPSALA SPÅRVÄG

Skede
Tekniska handlingar som underlag för detaljplan

Dokument
Illustrationsplan

Sträcka
D - Bäcklösa - Uppsala S

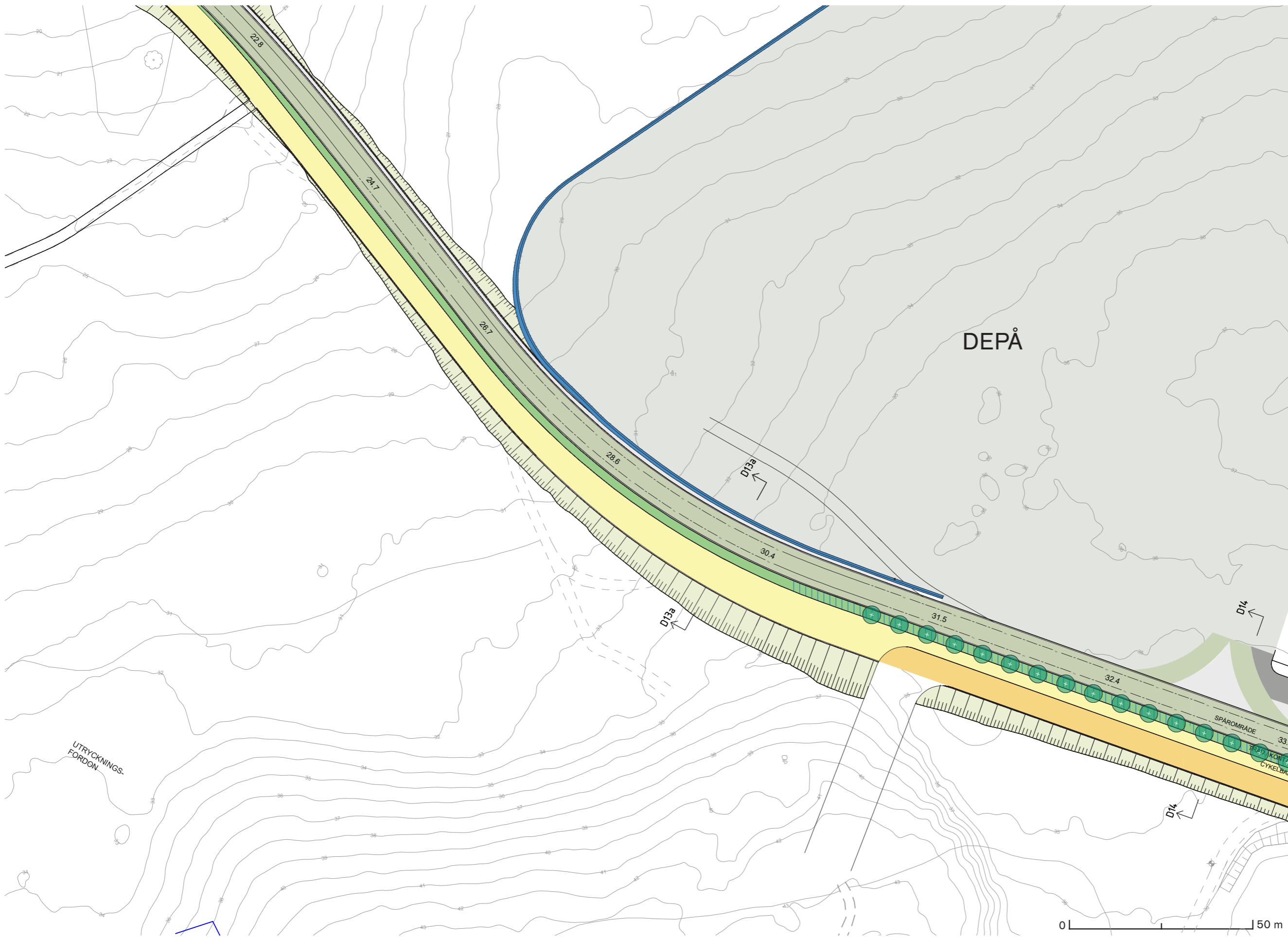
Datum
2022-08-19

Ändringsdatum
2024-08-20

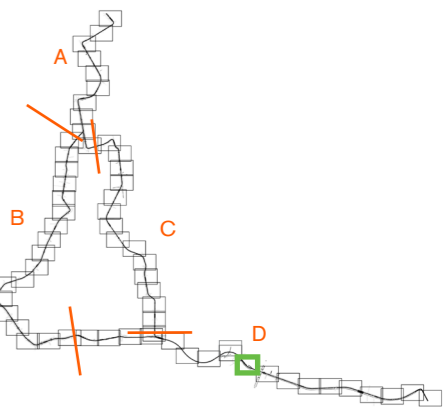
Skala
1:1000/A3

Sida
9/28

Rev.
H



- LEGEND**
- Spårområde, betong
 - Spårområde, gräs
 - Spårområde, natursten HPL
 - Torgyta
 - Shared space
 - Körbana
 - Cykelbana
 - Gångbana
 - Planteringsyta
 - Planteringsyta/
dagvattenhantering
 - Refug / passage
 - Slänt
 - Hållplats
 - Vita linjen
 - Stödmur
 - Bullerskärm
 - + Nytt träd
 - + Befintligt träd
 - Spårmitt
 - Fastighetsintrång
 - Likrikstarstation
 - Signalreglerad korsning
 - Gång-/cykelpassage
Övergångsställe
 - Sektionsmarkering



Projektnamn
UPPSALA SPÅRVÄG

Skede
**Tekniska handlingar som underlag
för detaljplan**

Dokument
Illustrationsplan

Sträcka
D - Bäcklösa - Uppsala S

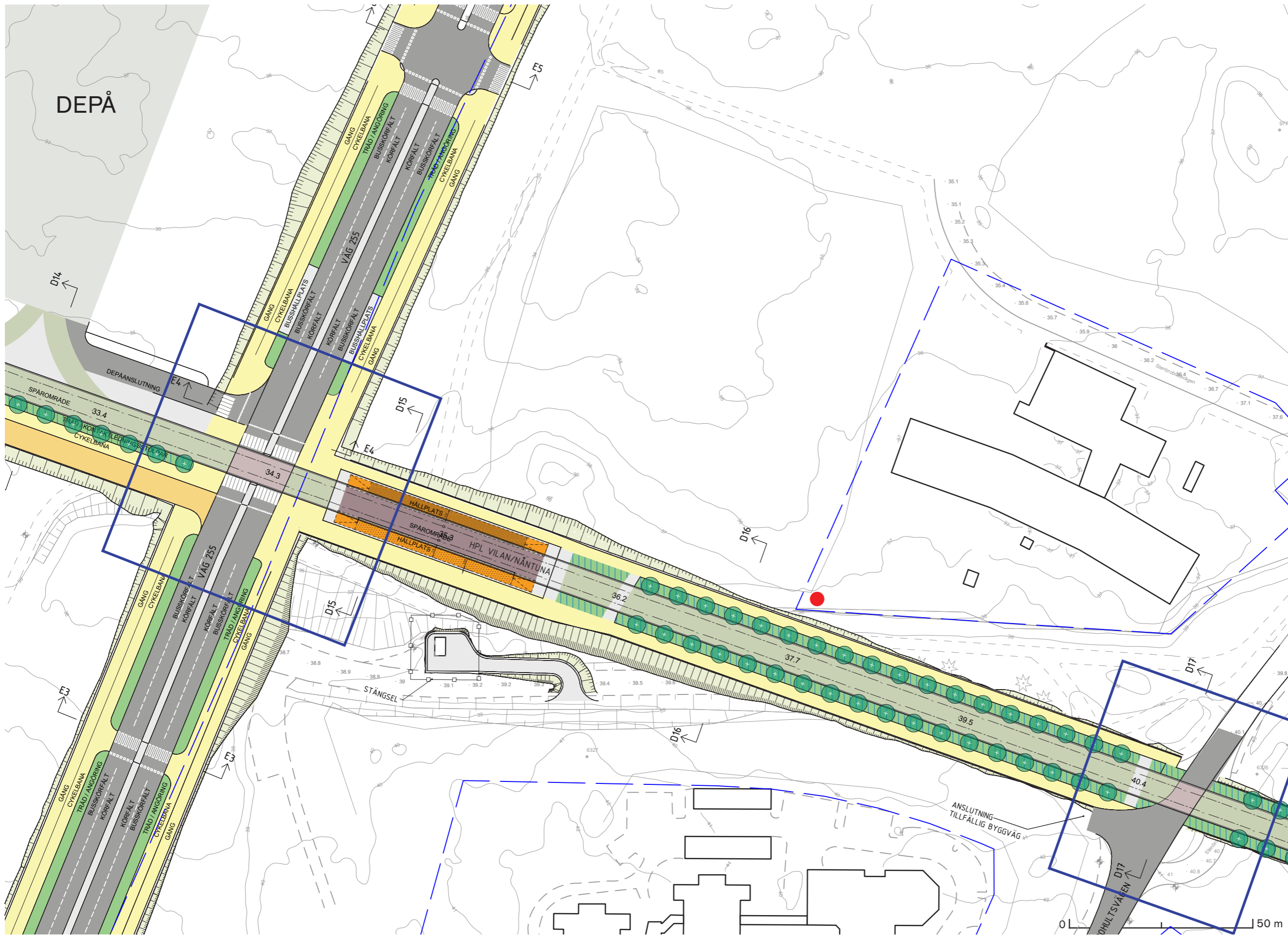
Datum
2022-08-19

Ändringsdatum
2024-08-20

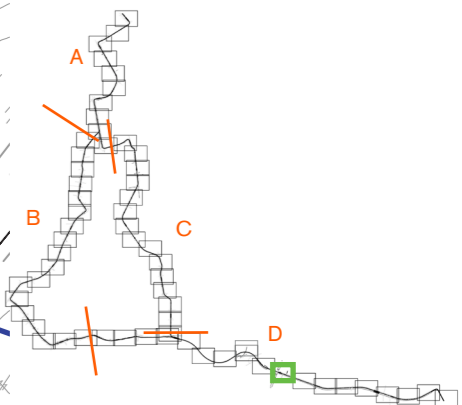
Skala
1:1000/A3

Sida
10/28

Rev.
H



- LEGEND**
- Spårområde, betong
 - Spårområde, gräs
 - Spårområde, natursten HPL
 - Torgyta
 - Shared space
 - Körbana
 - Cykelbana
 - Gångbana
 - Planteringsyta
 - Planteringsyta/
dagvattenhantering
 - Refug / passage
 - Slänt
 - Hållplats
 - Vita linjen
 - Stödmur
 - Bullerskärm
 - Nytt träd
 - Befintligt träd
 - Spårmitt
 - Fastighetsinträng
 - Likrikstarstation
 - Signalreglerad korsning
 - Gång-/cykelpassage
 - Övergångsställe
 - Sektionsmarkering



Skala
1:1000/A3

Sida
11/28

Rev.
H



Projektnamn
UPPSALA SPÅRVÄG

Skede
**Tekniska handlingar som underlag
för detaljplan**

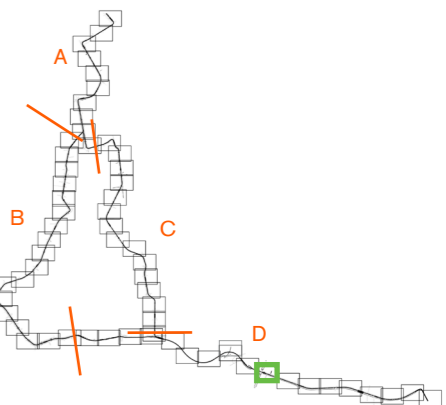
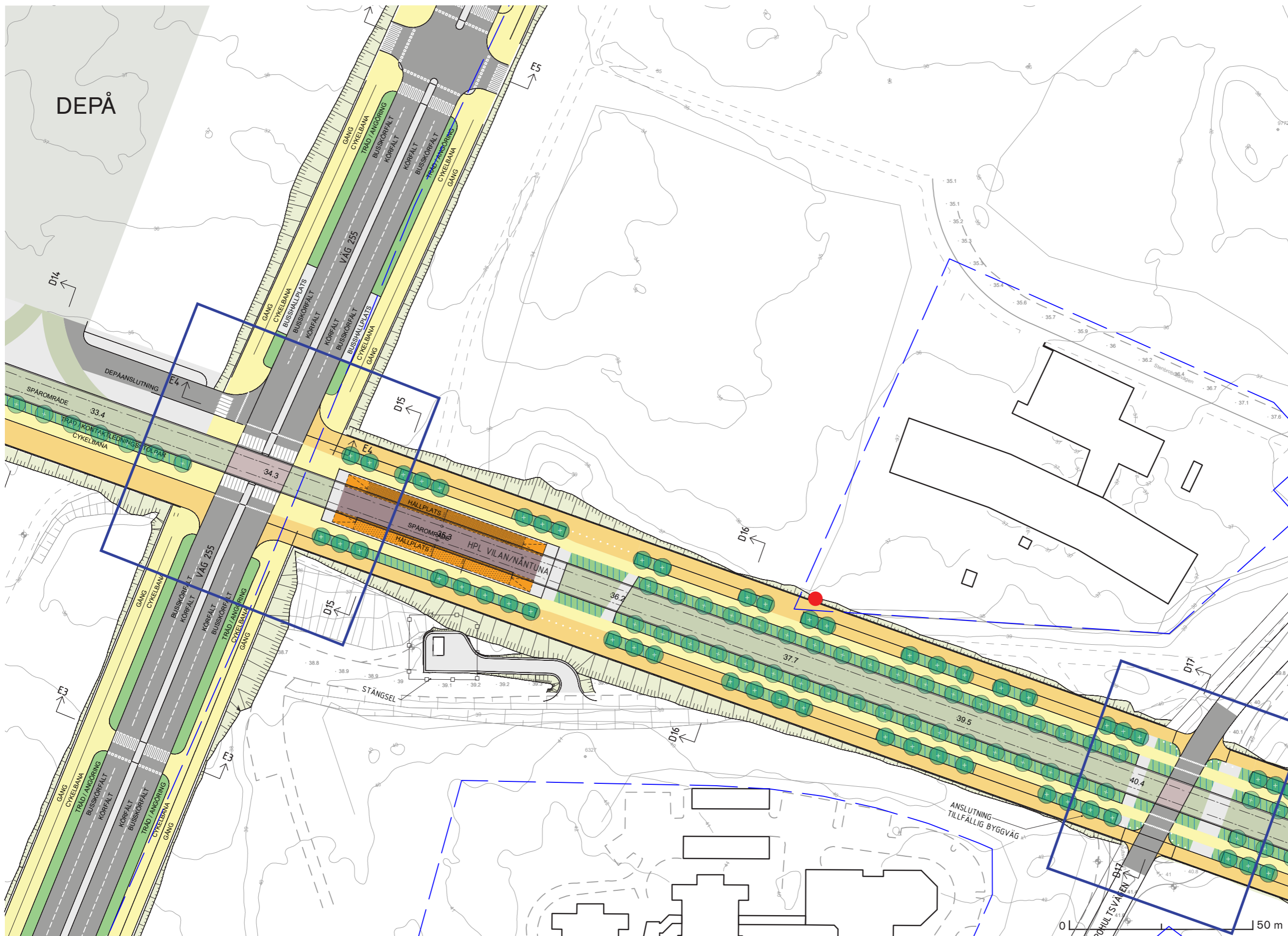
Dokument
Illustrationsplan

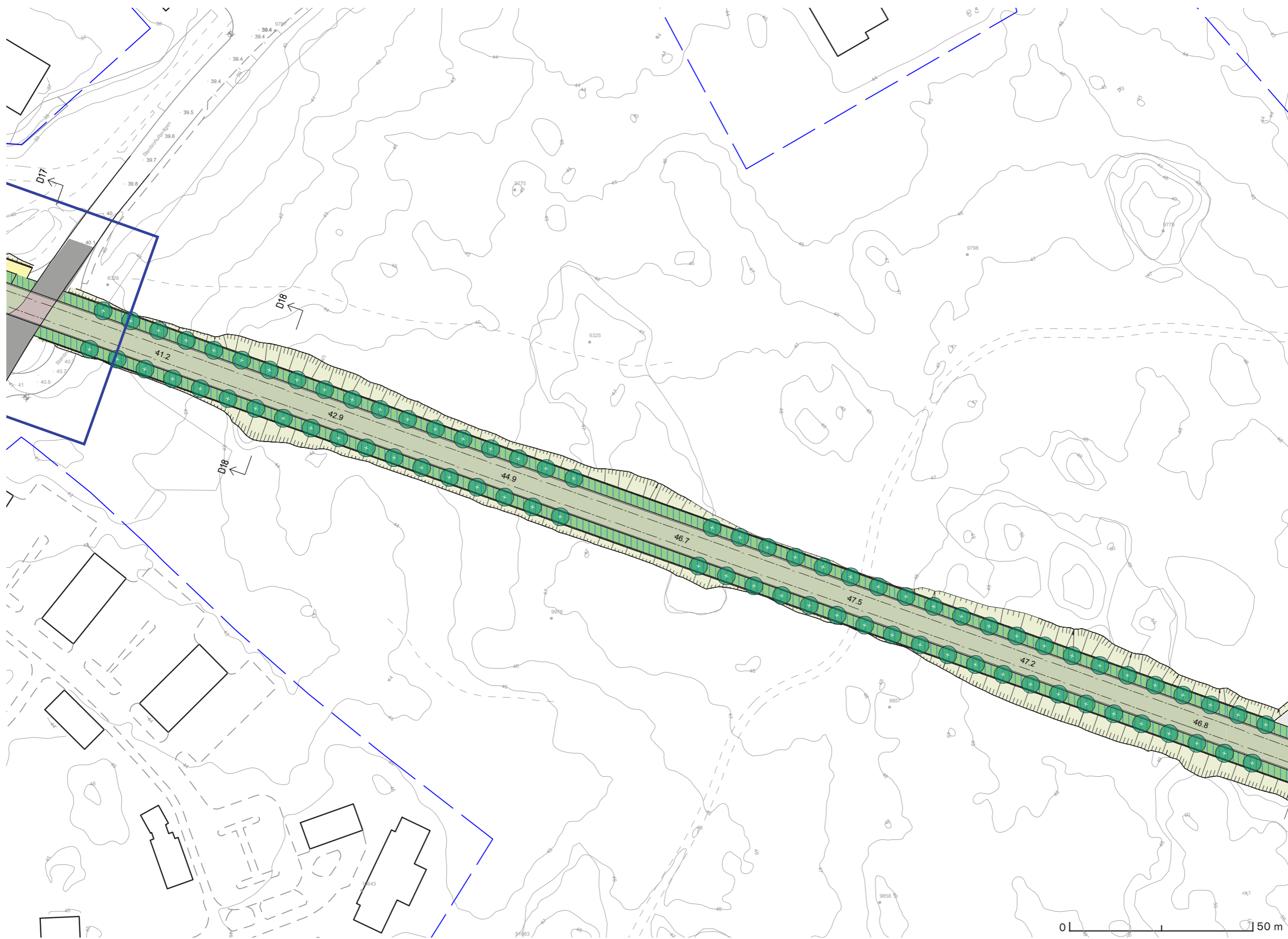
Sträcka
D - Bäcklösa - Uppsala S
Fas 1

Datum
2022-08-19

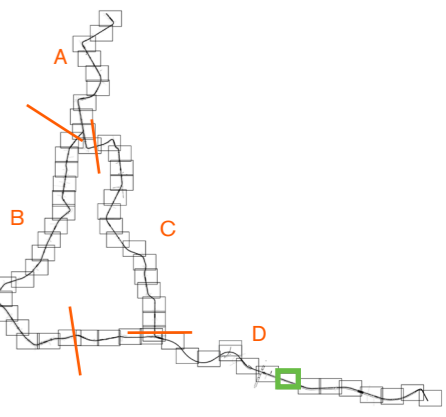
Ändringsdatum
2024-08-20

0 50 m





- LEGEND**
- Spårområde, betong
 - Spårområde, gräs
 - Spårområde, natursten HPL
 - Torgyta
 - Shared space
 - Körbana
 - Cykelbana
 - Gångbana
 - Planteringsyta
 - Planteringsyta/ dagvattenhantering
 - Refug / passage
 - Slänt
 - Hållplats
 - Vita linjen
 - Stödmur
 - Bullerskärm
 - Nytt träd
 - Befintligt träd
 - Spårmit
 - Fastighetsintrång
 - Likrikstarstation
 - Signalreglerad korsning
 - Gång-/cykelpassage
 - Övergångsställe
 - Sektionsmarkering



0 50 m

Skala
1:1000/A3

Sida
13/28

Rev.
H



Projekt
UPPSALA SPÅRVÄG

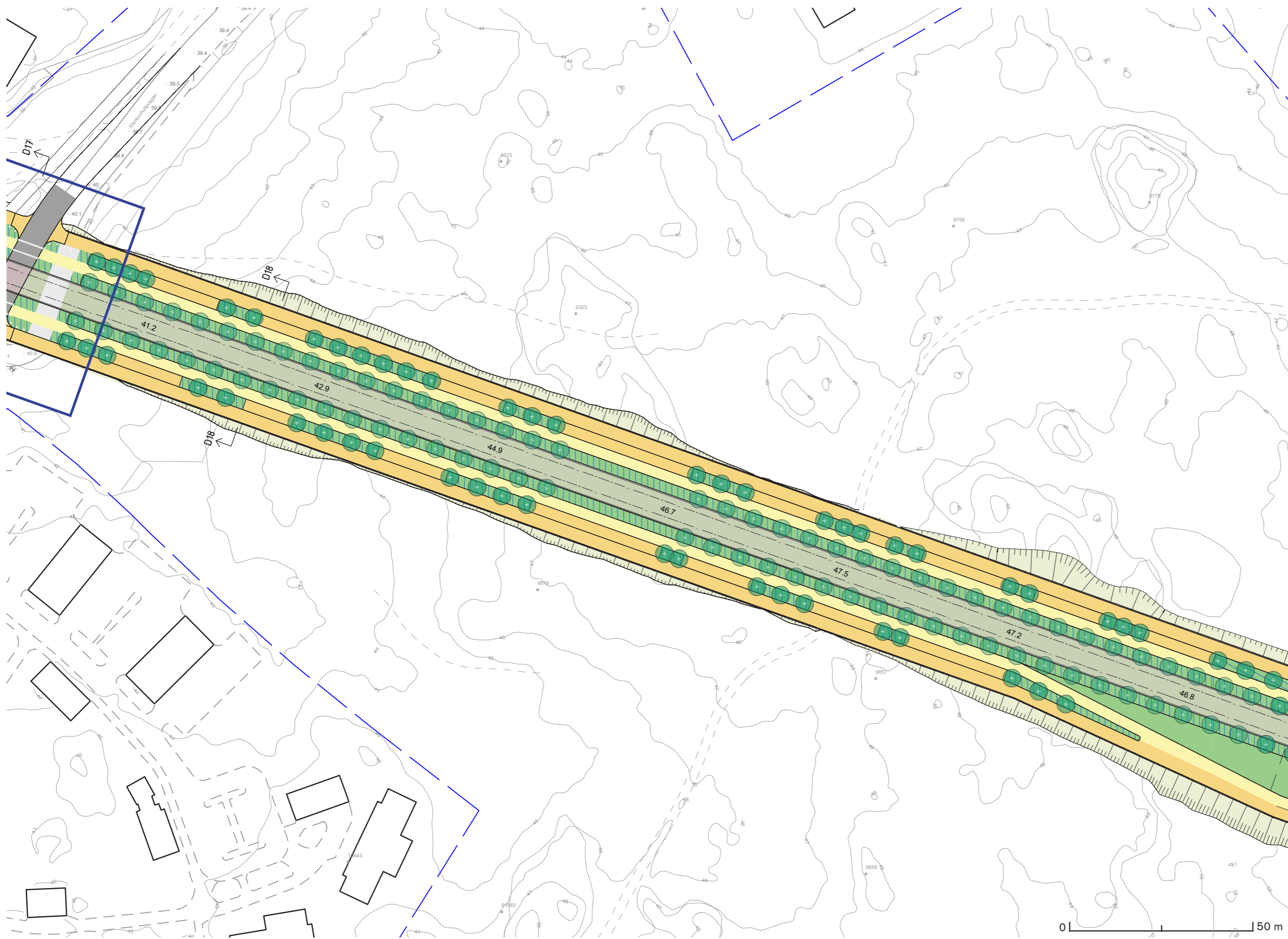
Skede
Tekniska handlingar som underlag för detaljplan

Dokument
Illustrationsplan

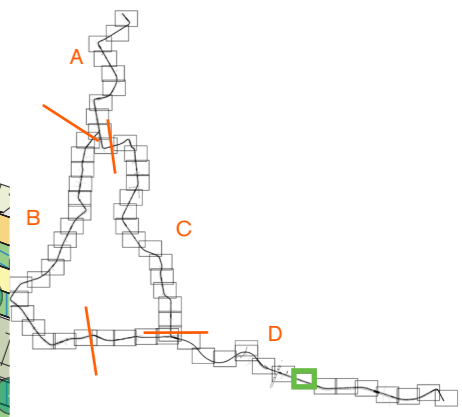
Sträcka
D - Bäcklösa - Uppsala S
Fas 1

Datum
2022-08-19

Ändringsdatum
2024-08-20



- LEGEND**
- Spårområde, betong
 - Spårområde, gräs
 - Spårområde, natursten HPL
 - Torgyta
 - Shared space
 - Körbana
 - Cykelbana
 - Gångbana
 - Planteringsyta
 - Planteringsyta/
dagvattenhantering
 - Refug / passage
 - Slänt
 - Hållplats
 - Vita linjen
 - Stödmur
 - Bullerskärm
 - + Nytt träd
 - + Befintligt träd
 - Spårmitt
 - Fastighetsinträng
 - Likrikstarstation
 - Signalreglerad korsning
 - Gång-/cykelpassage
Övergångsställe
 - Sektionsmarkering



0 50 m

Skala
1:1000/A3

Sida
14/28

Rev.
H



Projektnamn
UPPSALA SPÅRVÄG

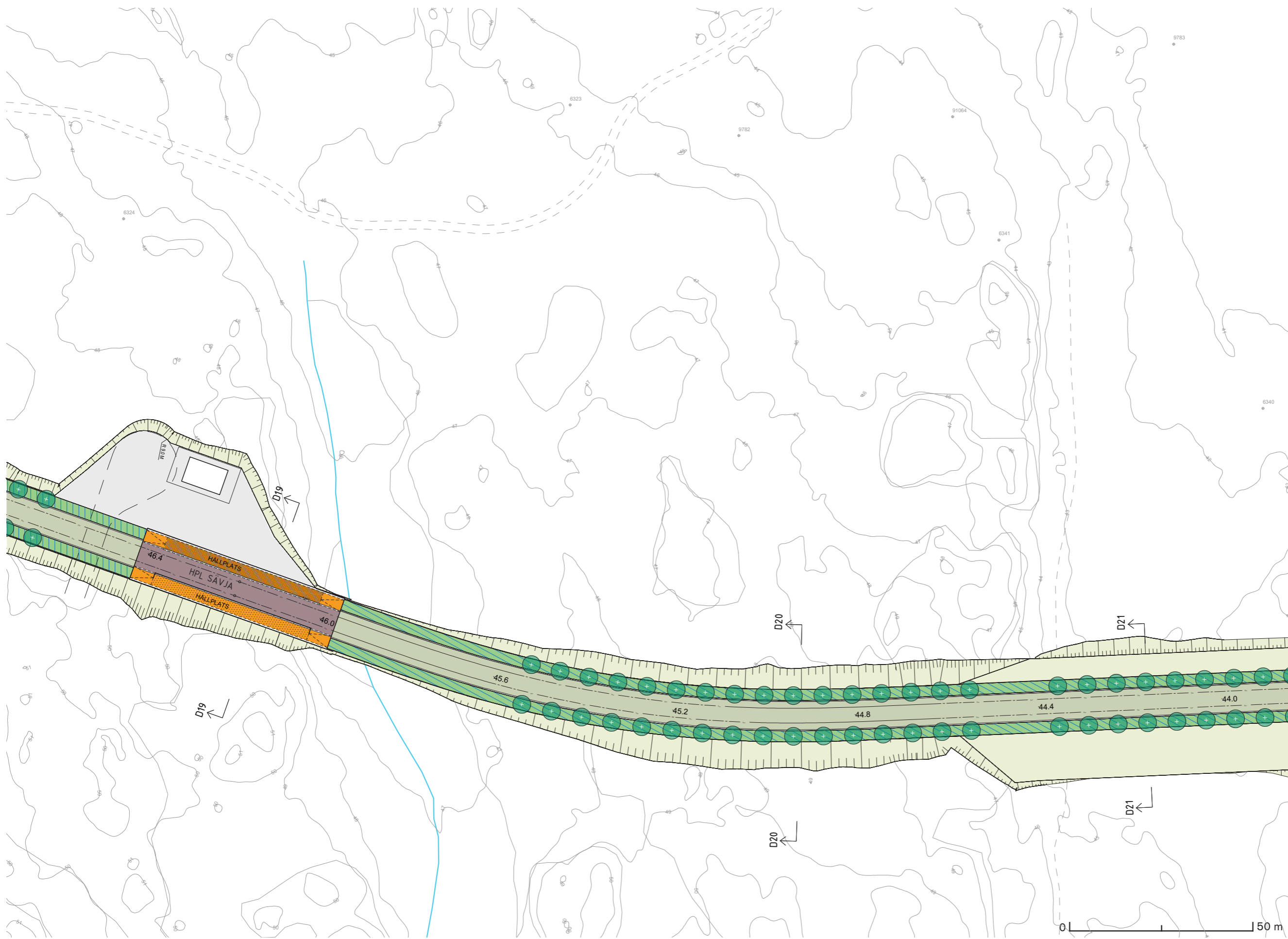
Skede
**Tekniska handlingar som underlag
för detaljplan**

Dokument
Illustrationsplan

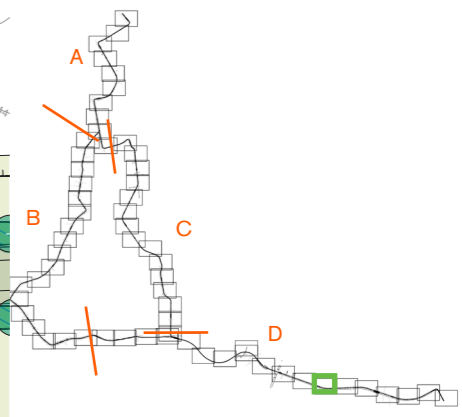
Sträcka
**D - Bäcklösa - Uppsala S
Fas 2**

Datum
2022-08-19

Ändringsdatum
2024-08-20



- LEGEND**
- Spårområde, betong
 - Spårområde, gräs
 - Spårområde, natursten HPL
 - Torgyta
 - Shared space
 - Körbana
 - Cykelbana
 - Gångbana
 - Planteringsyta
 - Planteringsyta/
dagvattenhantering
 - Refug / passage
 - Slänt
 - Hållplats
 - Vita linjen
 - Stödmur
 - Bullerskärm
 - Nytt träd
 - Befintligt träd
 - Spårmitt
 - Fastighetsinträng
 - Likrikstarstation
 - Signalreglerad korsning
 - Gång-/cykelpassage
Övergångsställe
 - Sektionsmarkering



0 50 m



Projektnamn
UPPSALA SPÅRVÄG

Skede
**Tekniska handlingar som underlag
för detaljplan**

Dokument
Illustrationsplan

Sträcka
D - Bäcklösa - Uppsala S
Fas 1

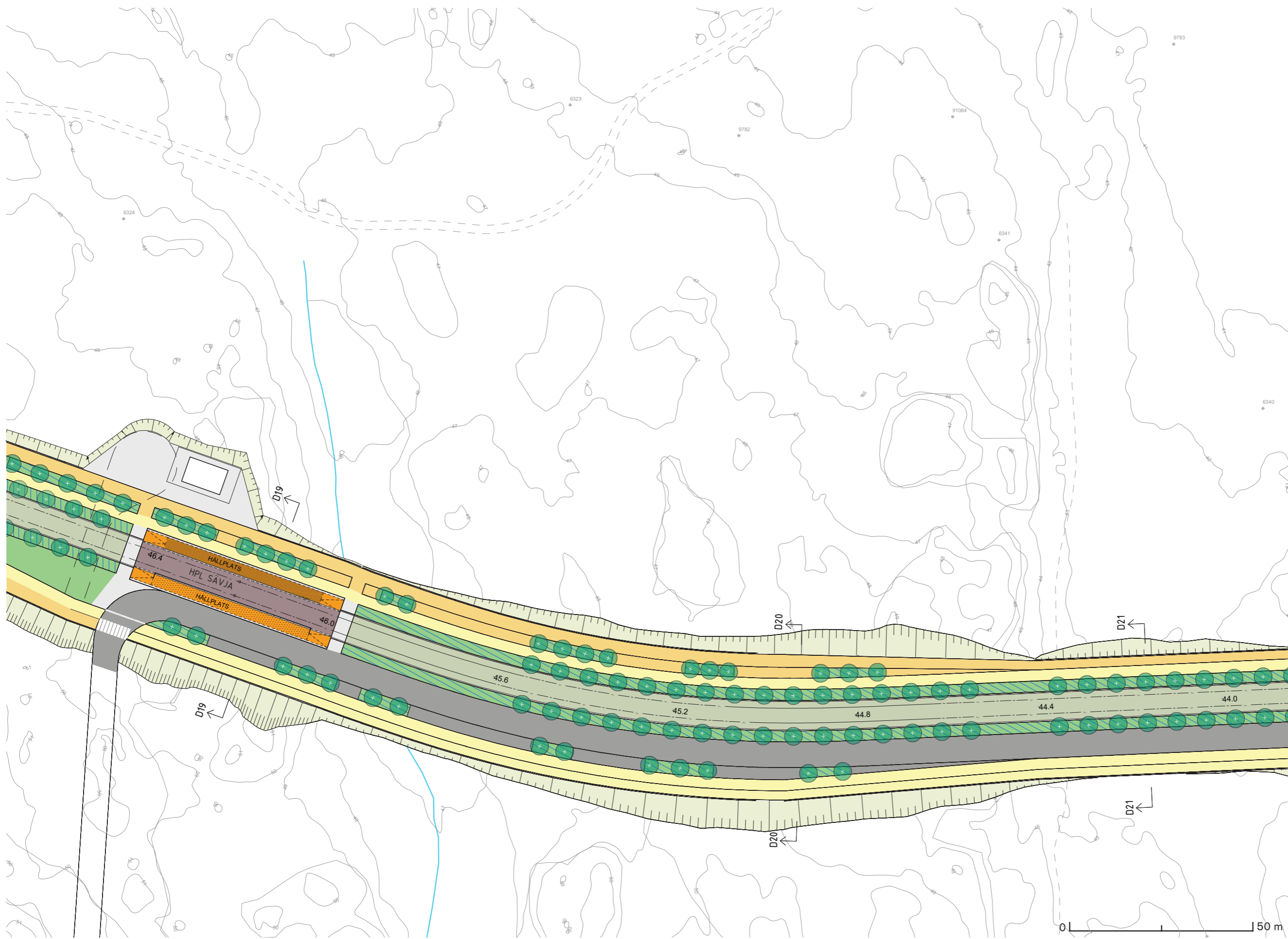
Datum
2022-08-19

Ändringsdatum
2024-08-20

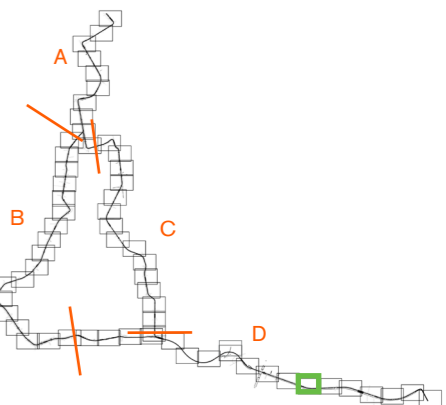
Skala
1:1000/A3

Sida
15/28

Rev.
H



- LEGEND**
- Spårområde, betong
 - Spårområde, gräs
 - Spårområde, natursten HPL
 - Torgyta
 - Shared space
 - Körbana
 - Cykelbana
 - Gångbana
 - Planteringsyta
 - Planteringsyta/
dagvattenhantering
 - Refug / passage
 - Slänt
 - Hållplats
 - Vita linjen
 - Stödmur
 - Bullerskärm
 - Nytt träd
 - Befintligt träd
 - Spårmitt
 - Fastighetsinträng
 - Likrikstarstation
 - Signalreglerad korsning
 - Gång-/cykelpassage
Övergångsställe
 - Sektionsmarkering



0 50 m



Projektnamn
UPPSALA SPÅRVÄG

Skede
**Tekniska handlingar som underlag
för detaljplan**

Dokument
Illustrationsplan

Sträcka
**D - Bäcklösa - Uppsala S
Fas 2**

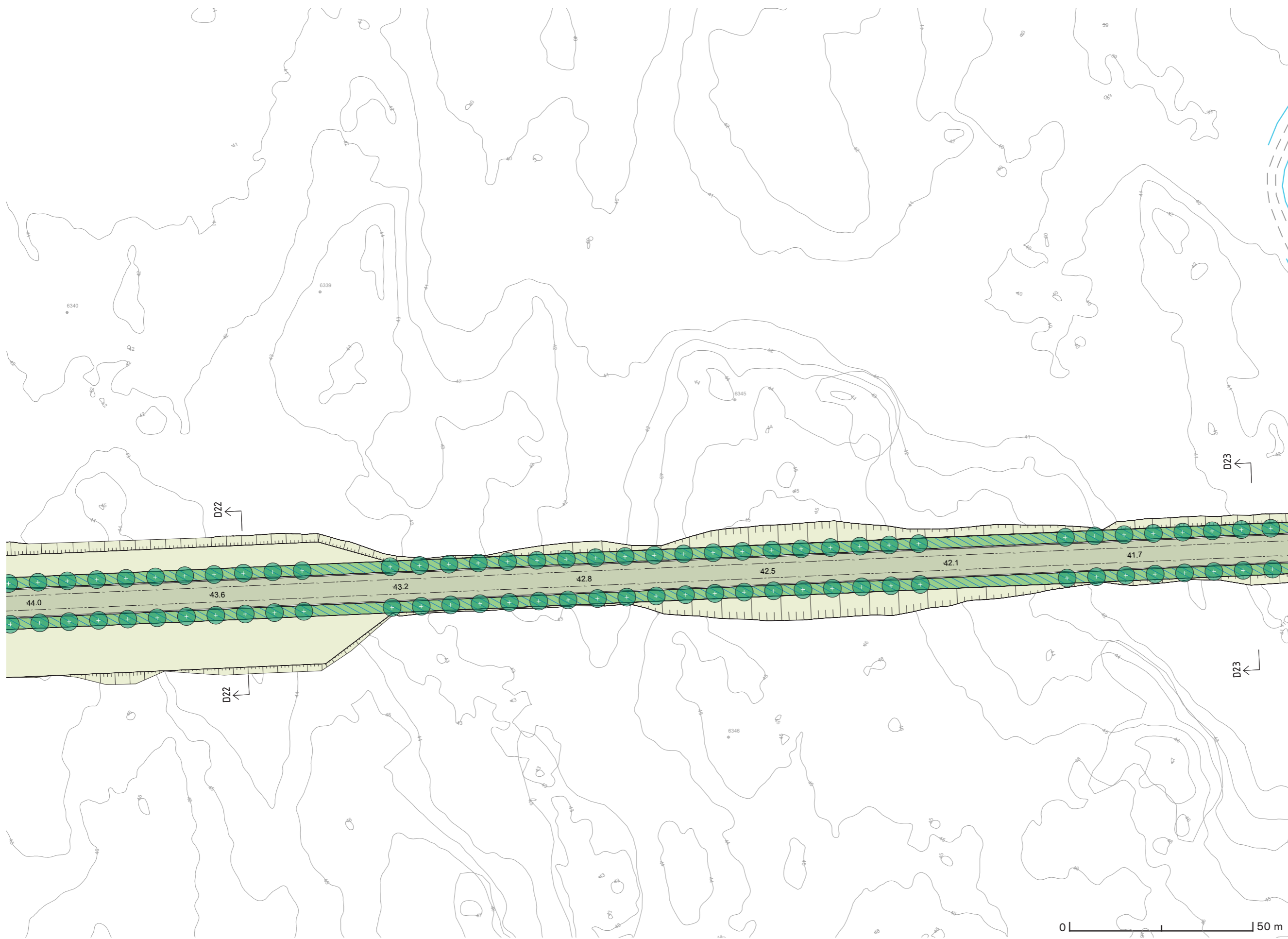
Datum
2022-08-19

Ändringsdatum
2024-08-20

Skala
1:1000/A3


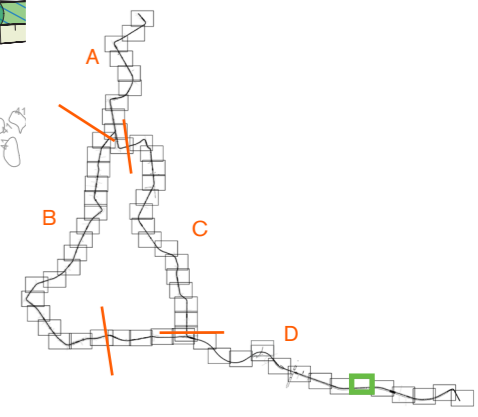
Sida
16/28

Rev.
H



LEGEND

- Spårområde, betong
- Spårområde, gräs
- Spårområde, natursten HPL
- Torgyta
- Shared space
- Körbana
- Cykelbana
- Gångbana
- Planteringsyta
- Planteringsyta/
dagvattenhantering
- Refug / passage
- Slänt
- Hållplats
- Vita linjen
- Stödmur
- Bullerskärm
- Nytt träd
- Befintligt träd
- Spårmitt
- Fastighetsinträng
- Likriktarstation
- Signalreglerad korsning
- Gång-/cykelpassage
Övergångsställe
- Sektionsmarkering



Skala
1:1000/A3

Sida
17/28

Rev.
H



Projektnamn
UPPSALA SPÅRVÄG

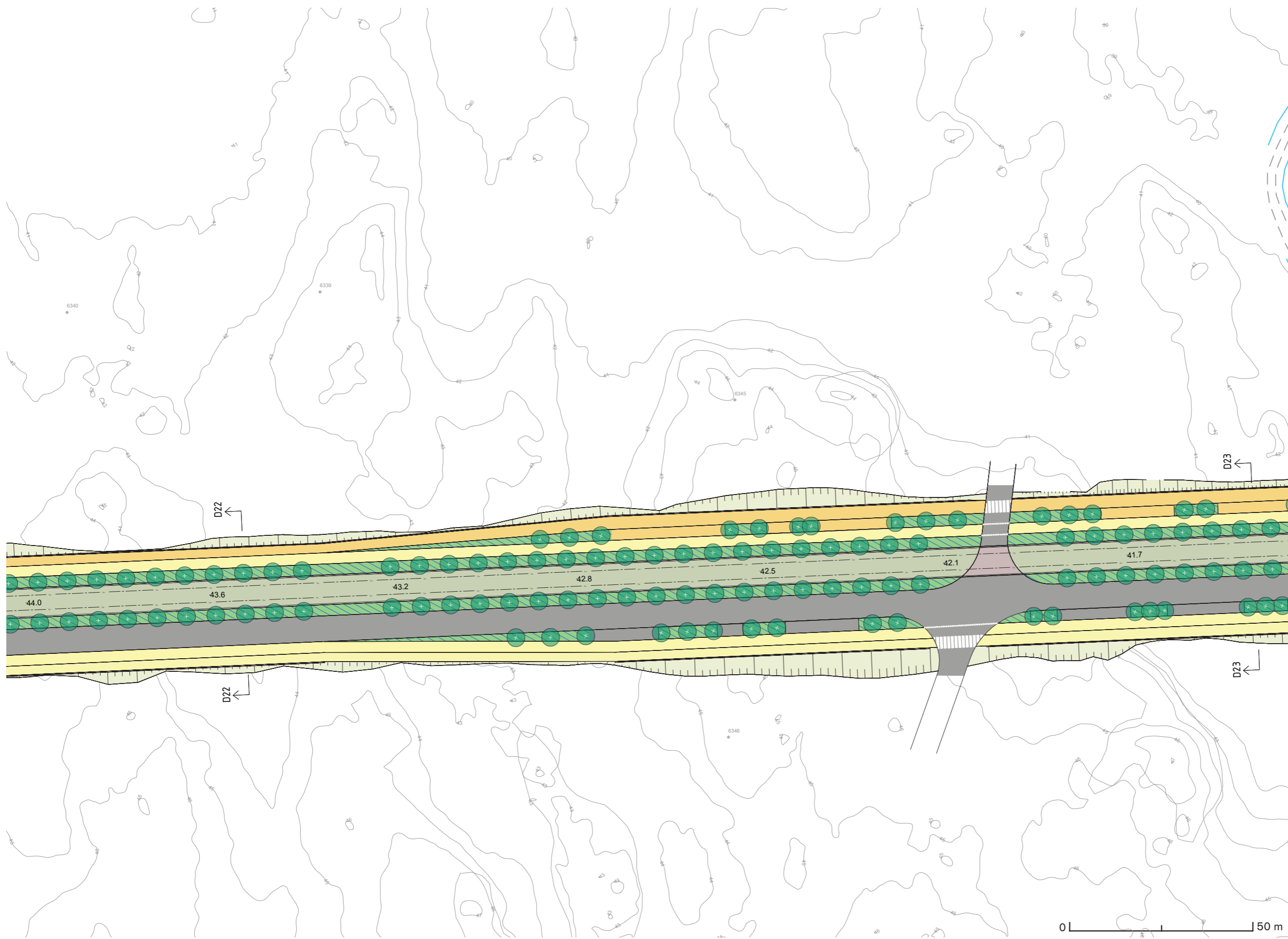
Skede
**Tekniska handlingar som underlag
för detaljplan**

Dokument
Illustrationsplan


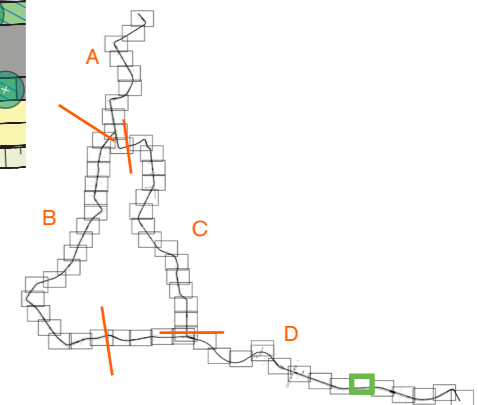
Sträcka
**D - Bäcklösa - Uppsala S
Fas 1**

Datum
2022-08-19

Ändringsdatum
2024-08-20



- LEGEND**
- Spårområde, betong
 - Spårområde, gräs
 - Spårområde, natursten HPL
 - Torgyta
 - Shared space
 - Körbana
 - Cykelbana
 - Gångbana
 - Planteringsyta
 - Planteringsyta/
dagvattenhantering
 - Refug / passage
 - Slänt
 - Hållplats
 - Vita linjen
 - Stödmur
 - Bullerskärm
 - Nytt träd
 - Befintligt träd
 - Spårmitt
 - Fastighetsintrång
 - Likriktarstation
 - Signalreglerad korsning
 - Gång-/cykelpassage
Övergångsställe
 - Sektionsmarkering



Skala
1:1000/A3

Sida
18/28

Rev.
H



Projektnamn
UPPSALA SPÅRVÄG

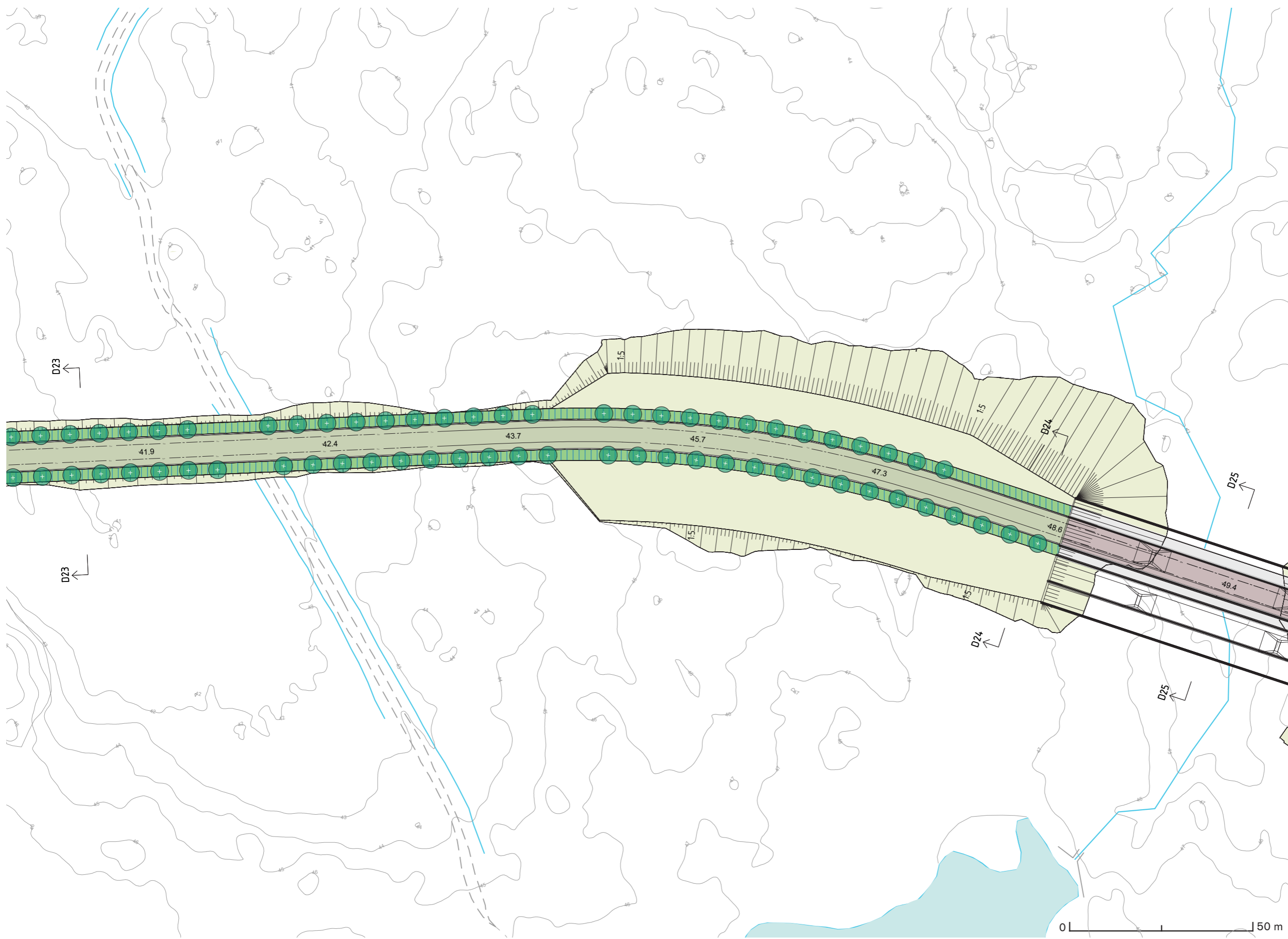
Skede
**Tekniska handlingar som underlag
för detaljplan**

Dokument
Illustrationsplan

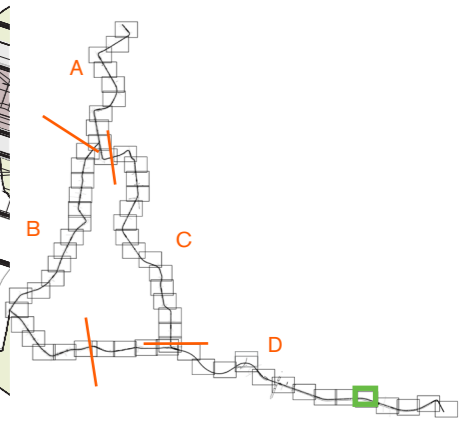
Sträcka
**D - Bäcklösa - Uppsala S
Fas 2**

Datum
2022-08-19

Ändringsdatum
2024-08-20



- LEGEND**
- Spårområde, betong
 - Spårområde, gräs
 - Spårområde, natursten HPL
 - Torgyta
 - Shared space
 - Körbana
 - Cykelbana
 - Gångbana
 - Planteringsyta
 - Planteringsyta/
dagvattenhantering
 - Refug / passage
 - Slänt
 - Hållplats
 - Vita linjen
 - Stödmur
 - Bullerskärm
 - + Nytt träd
 - + Befintligt träd
 - Spårmit
 - Fastighetsintrång
 - Likrikstarstation
 - Signalreglerad korsning
 - Gång-/cykelpassage
Övergångsställe
 - Sektionsmarkering



0 50 m



Projektnamn
UPPSALA SPÅRVÄG

Skede
**Tekniska handlingar som underlag
för detaljplan**

Dokument
Illustrationsplan

Sträcka
D - Bäcklösa - Uppsala S
Fas 1

Datum
2022-08-19

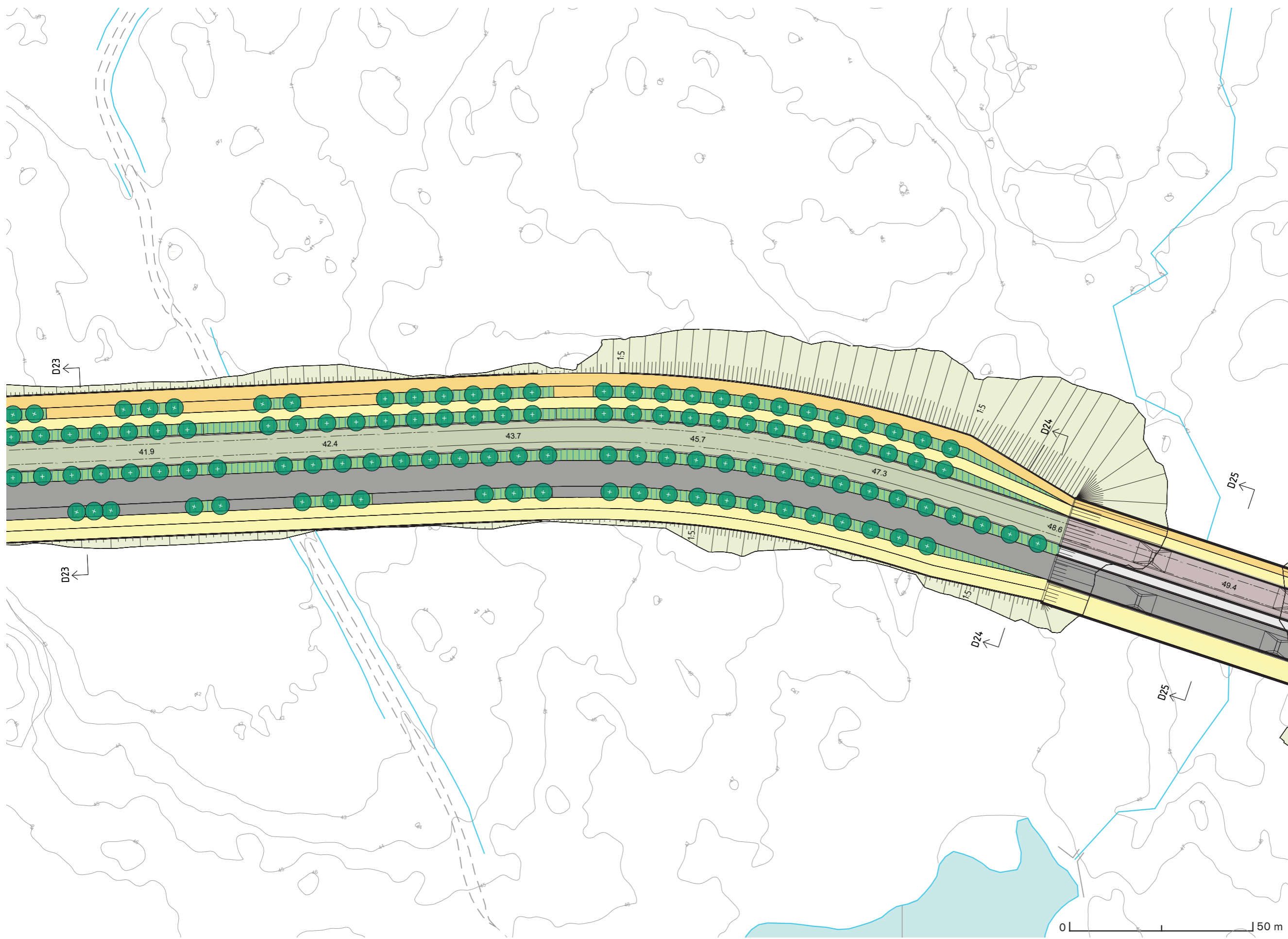
Ändringsdatum
2024-08-20

Skala
1:1000/A3

Sida
19/28

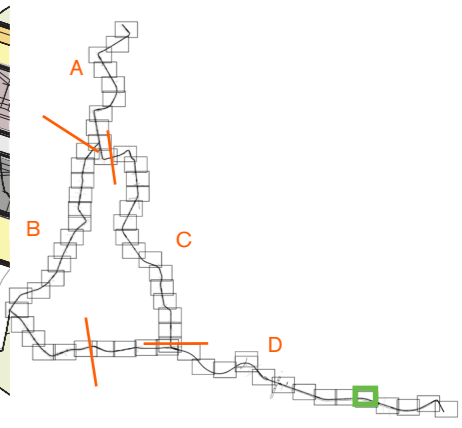
Rev.
H





LEGEND

- Spårområde, betong
- Spårområde, gräs
- Spårområde, natursten HPL
- Torgyta
- Shared space
- Körbana
- Cykelbana
- Gångbana
- Planteringsyta
- Planteringsyta/
dagvattenhantering
- Refug / passage
- Slänt
- Hållplats
- Vita linjen
- Stödmur
- Bullerskärm
- Nytt träd
- Befintligt träd
- Spårmit
- Fastighetsintrång
- Likrikstarstation
- Signalreglerad korsning
- Gång-/cykelpassage
Övergångsställe
- Sektionsmarkering



0 50 m



Projektnamn
UPPSALA SPÅRVÄG

Skede
**Tekniska handlingar som underlag
för detaljplan**

Dokument
Illustrationsplan

Sträcka
**D - Bäcklösa - Uppsala S
Fas 2**

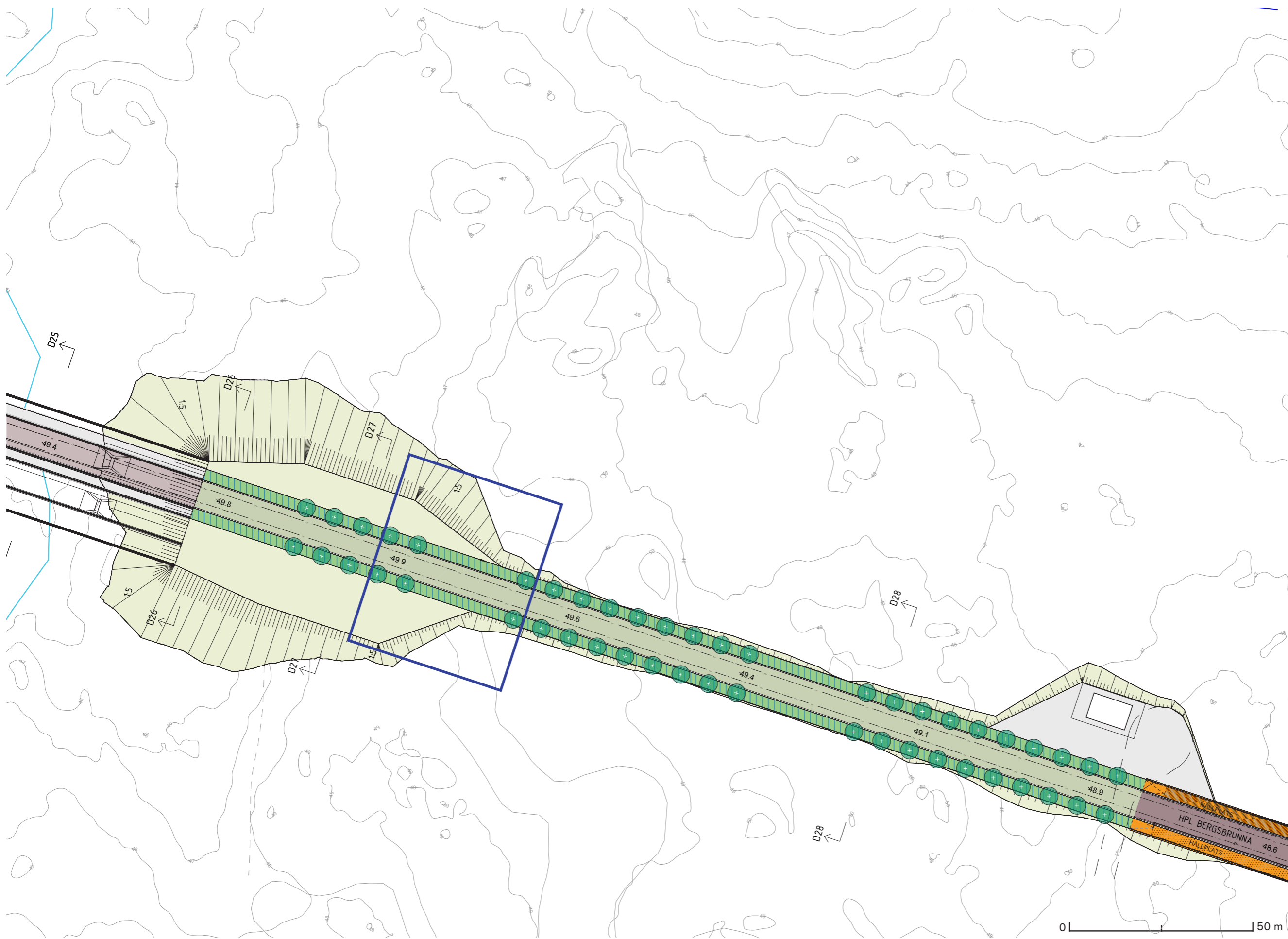
Datum
2022-08-19

Ändringsdatum
2024-08-20

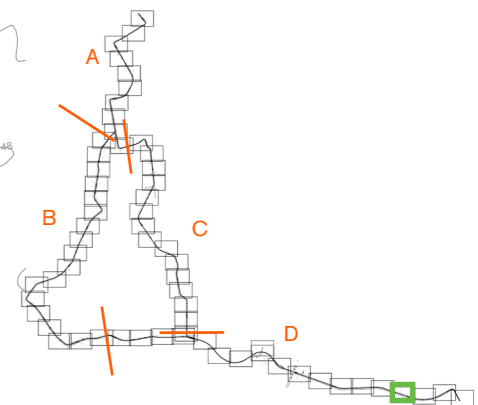
Skala
1:1000/A3

Sida
20/28

Rev.
H



- LEGEND**
- Spårområde, betong
 - Spårområde, gräs
 - Spårområde, natursten HPL
 - Torgyta
 - Shared space
 - Körbana
 - Cykelbana
 - Gångbana
 - Planteringsyta
 - Planteringsyta/
dagvattenhantering
 - Refug / passage
 - Slänt
 - Hållplats
 - Vita linjen
 - Stödmur
 - Bullerskärm
 - + Nytt träd
 - + Befintligt träd
 - Spårmitt
 - Fastighetsintrång
 - Likrikstarstation
 - Signalreglerad korsning
 - Gång-/cykelpassage
Övergångsställe
 - Sektionsmarkering



0 50 m



Projekt
UPPSALA SPÅRVÄG

Skede
**Tekniska handlingar som underlag
för detaljplan**

Dokument
Illustrationsplan

Sträcka
**D - Bäcklösa - Uppsala S
Fas 1**

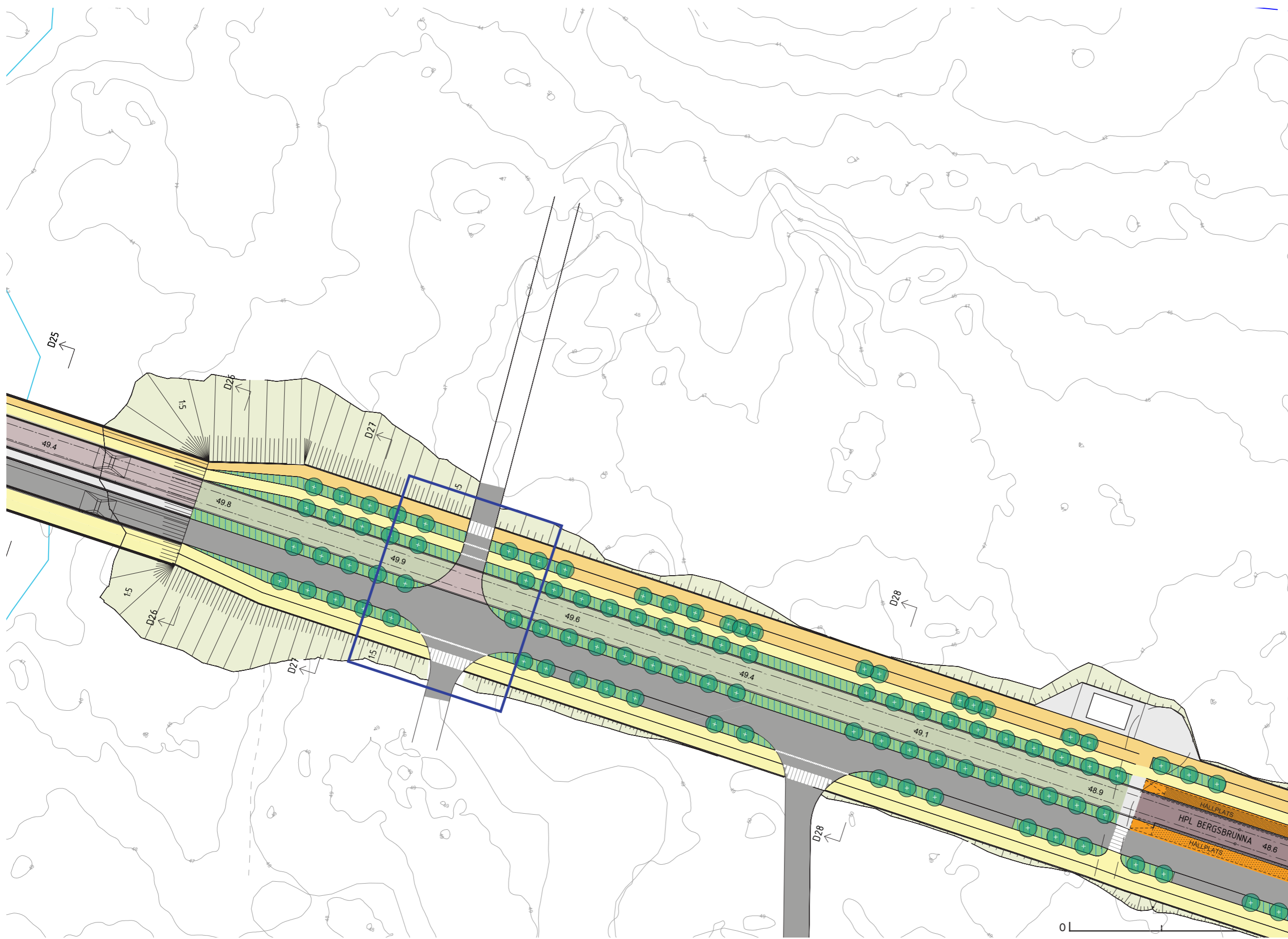
Datum
2022-08-19

Ändringsdatum
2024-08-20

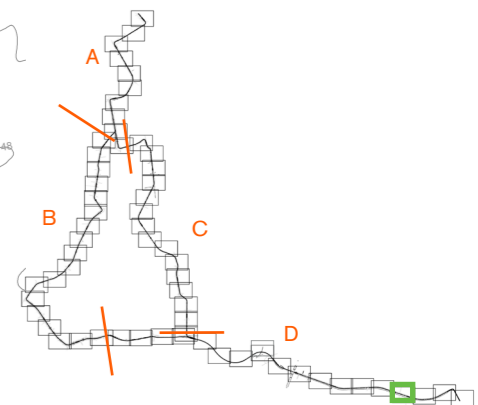
Skala
1:1000/A3

Sida
21/28

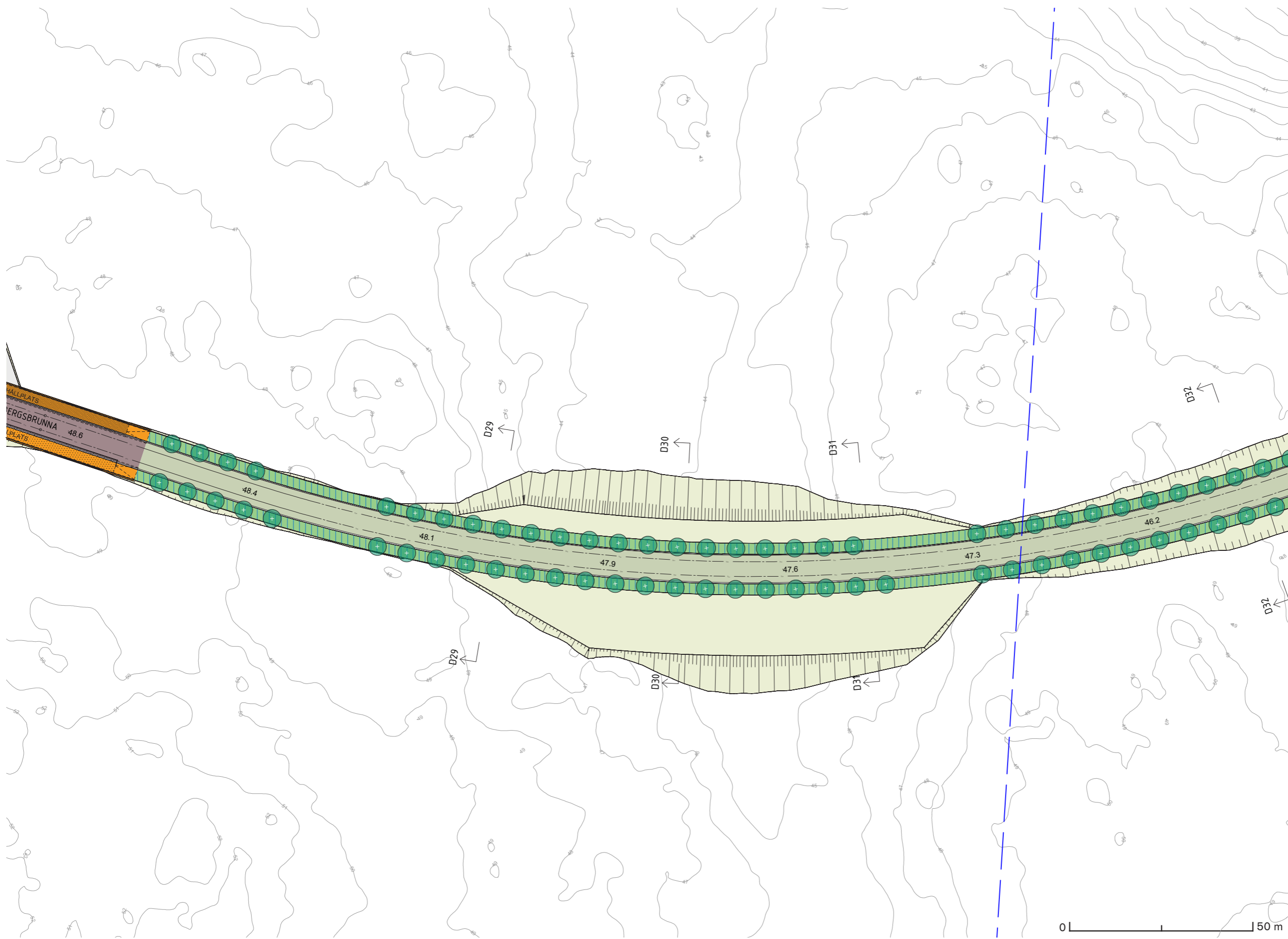
Rev.
H



- LEGEND**
- Spårområde, betong
 - Spårområde, gräs
 - Spårområde, natursten HPL
 - Torgyta
 - Shared space
 - Körbana
 - Cykelbana
 - Gångbana
 - Planteringsyta
 - Planteringsyta/
dagvattenhantering
 - Refug / passage
 - Slänt
 - Hållplats
 - Vita linjen
 - Stödmur
 - Bullerskärm
 - Nytt träd
 - Befintligt träd
 - Spårmitt
 - Fastighetsintrång
 - Likrikstarstation
 - Signalreglerad korsning
 - Gång-/cykelpassage
Övergångsställe
 - Sektionsmarkering

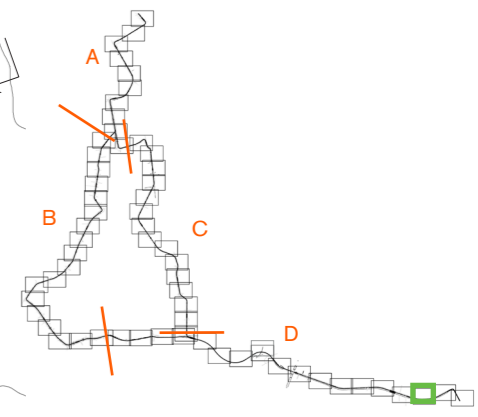


0 10 20 30 40 50 60 70 80 90 100



LEGEND

- Spårområde, betong
- Spårområde, gräs
- Spårområde, natursten HPL
- Torgyta
- Shared space
- Körbana
- Cykelbana
- Gångbana
- Planteringsyta
- Planteringsyta/
dagvattenhantering
- Refug / passage
- Slänt
- Hållplats
- Vita linjen
- Stödmur
- Bullerskärm
- Nytt träd
- Befintligt träd
- Spårmitt
- Fastighetsintrång
- Likrikstarstation
- Signalreglerad korsning
- Gång-/cykelpassage
Övergångsställe
- Sektionsmarkering



Projektnamn
UPPSALA SPÅRVÄG


Skede
**Tekniska handlingar som underlag
för detaljplan**

Dokument
Illustrationsplan

Sträcka
D - Bäcklösa - Uppsala S
Fas 1

Datum
2022-08-19

Ändringsdatum
2024-08-20

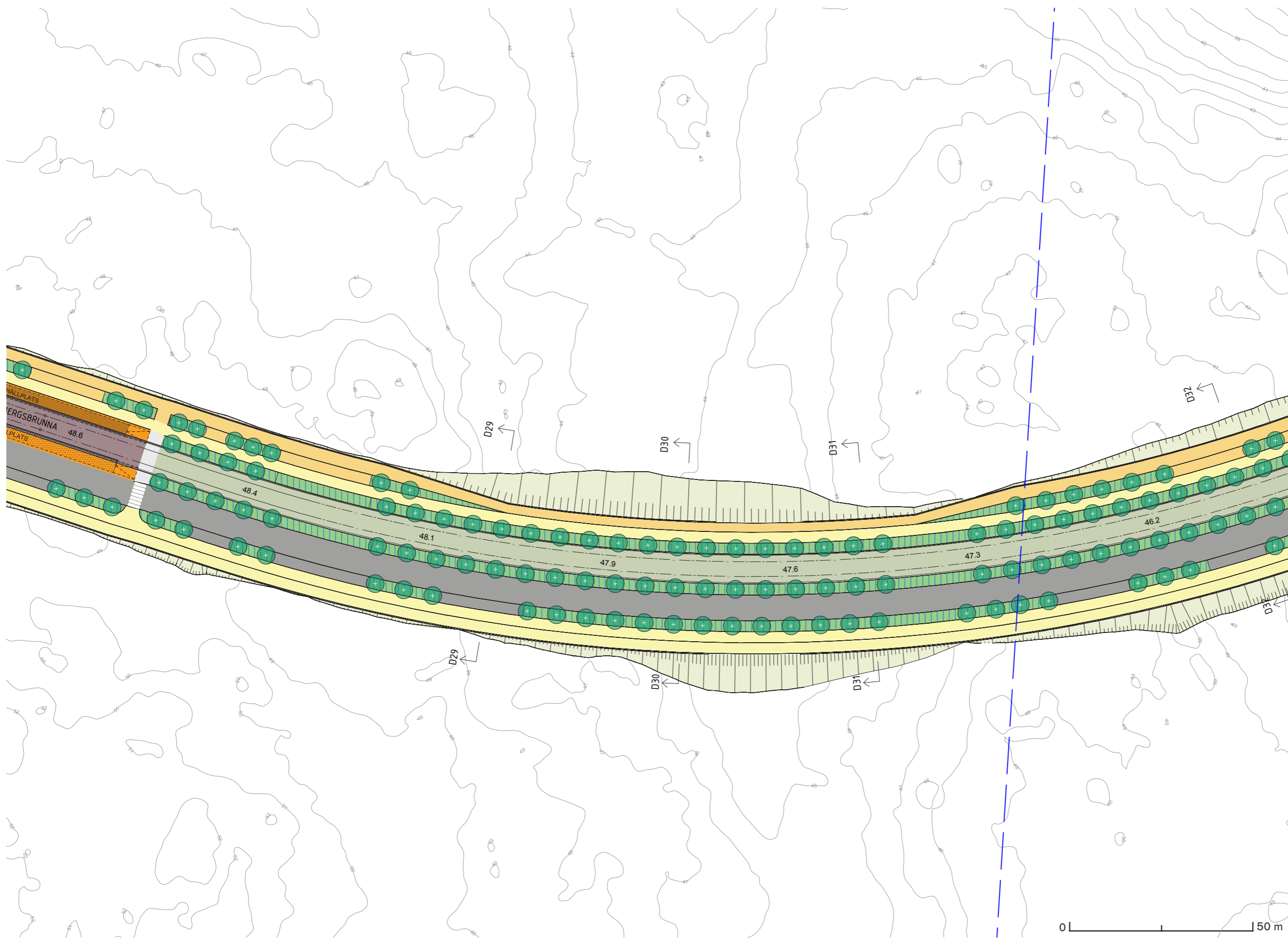


Skala
1:1000/A3

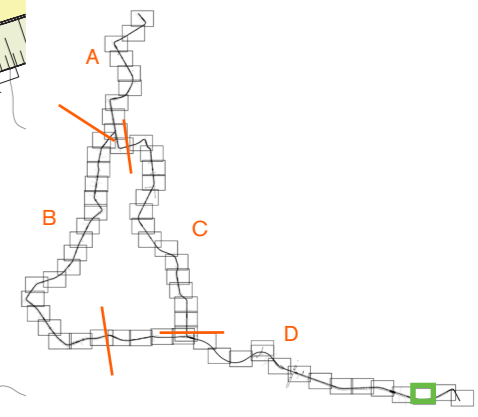
Sida
23/28

Rev.
H

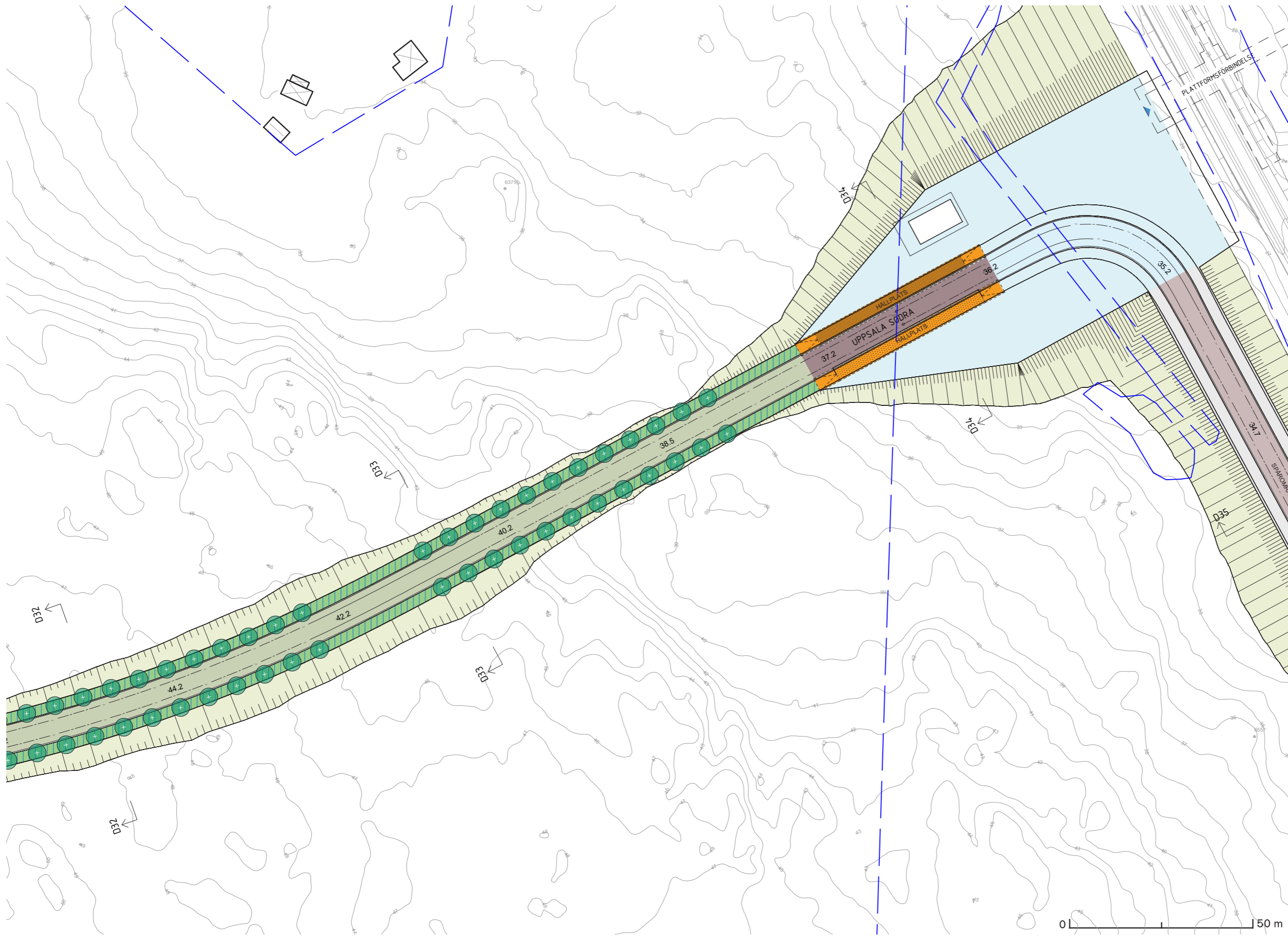




- LEGEND**
- Spårområde, betong
 - Spårområde, gräs
 - Spårområde, natursten HPL
 - Torgyta
 - Shared space
 - Körbana
 - Cykelbana
 - Gångbana
 - Planteringsyta
 - Planteringsyta/
dagvattenhantering
 - Refug / passage
 - Slänt
 - Hållplats
 - Vita linjen
 - Stödmur
 - Bullerskärm
 - Nytt träd
 - Befintligt träd
 - Spårmit
 - Fastighetsintrång
 - Likrikstarstation
 - Signalreglerad korsning
 - Gång-/cykelpassage
Övergångsställe
 - Sektionsmarkering

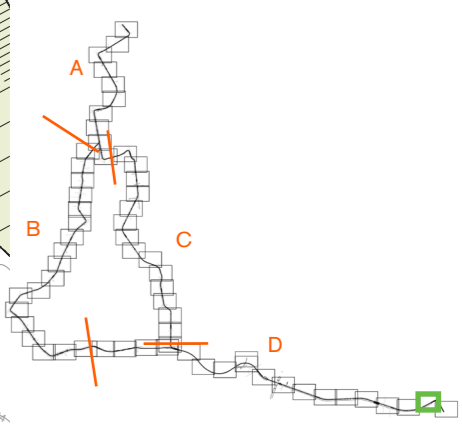


Skala
1:1000/A3
 Sida
24/28
 Rev.
H



LEGEND

- Spårområde, betong
- Spårområde, gräs
- Spårområde, natursten HPL
- Torgyta
- Shared space
- Körbana
- Cykelbana
- Gångbana
- Planteringsyta
- Planteringsyta/ dagvattenhantering
- Refug / passage
- Slänt
- Hållplats
- Vita linjen
- Stödmur
- Bullerskärm
- Nytt träd
- Befintligt träd
- Spårmitt
- Fastighetsintrång
- Likrikstarstation
- Signalreglerad korsning
- Gång-/cykelpassage
Övergångsställe
- Sektionsmarkering



0 50 m



Projektnamn
UPPSALA SPÅRVÄG

Skede
Tekniska handlingar som underlag för detaljplan

Dokument
Illustrationsplan

Sträcka
D - Bäcklösa - Uppsala S
Fas 1

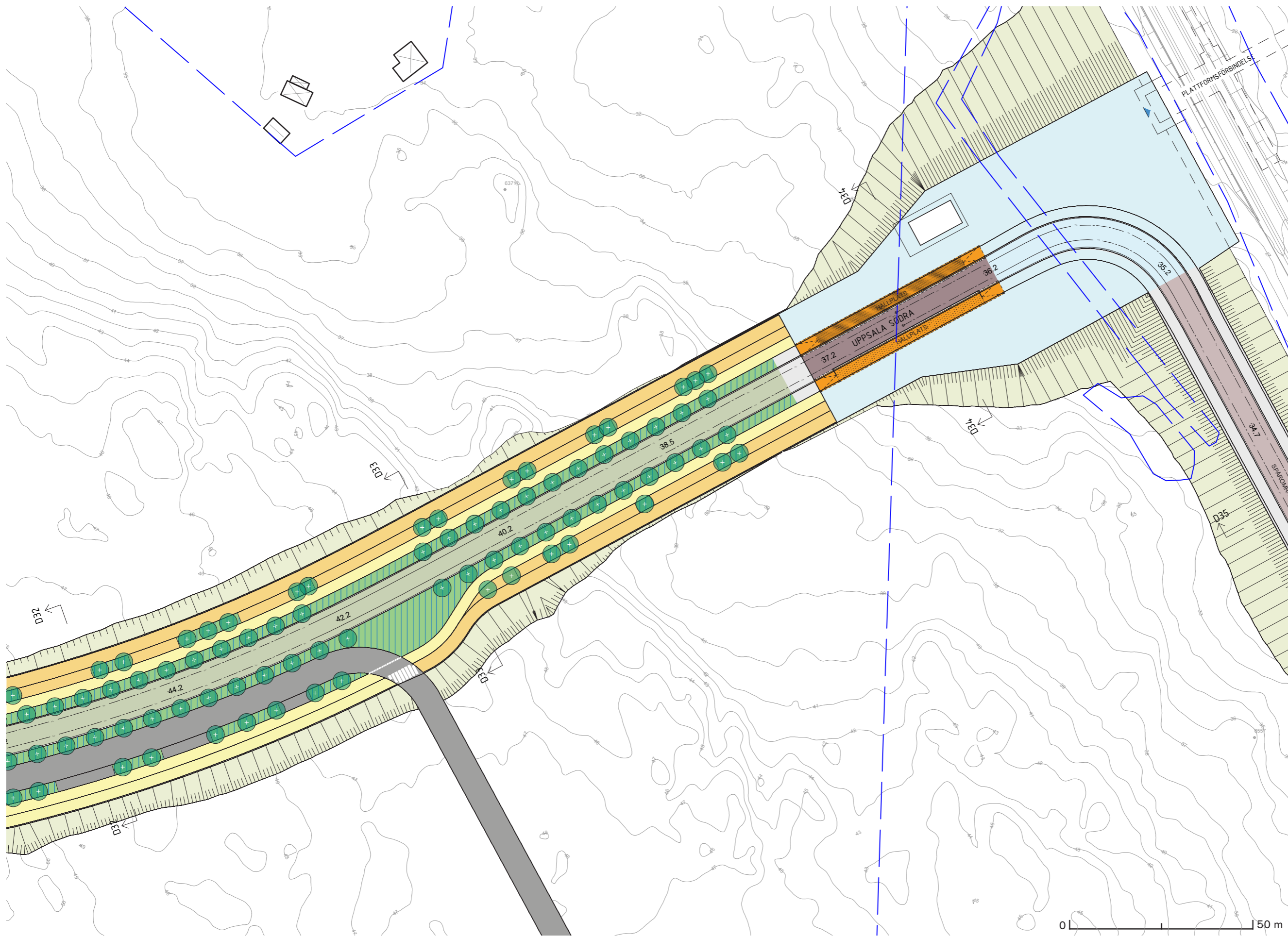
Datum
2022-08-19

Ändringsdatum
2024-08-20

Skala
1:1000/A3

Sida
25/28

Rev.
H



Skala
1:1000/A3

Sida
26/28

Rev.
H



Projektnamn
UPPSALA SPÅRVÄG

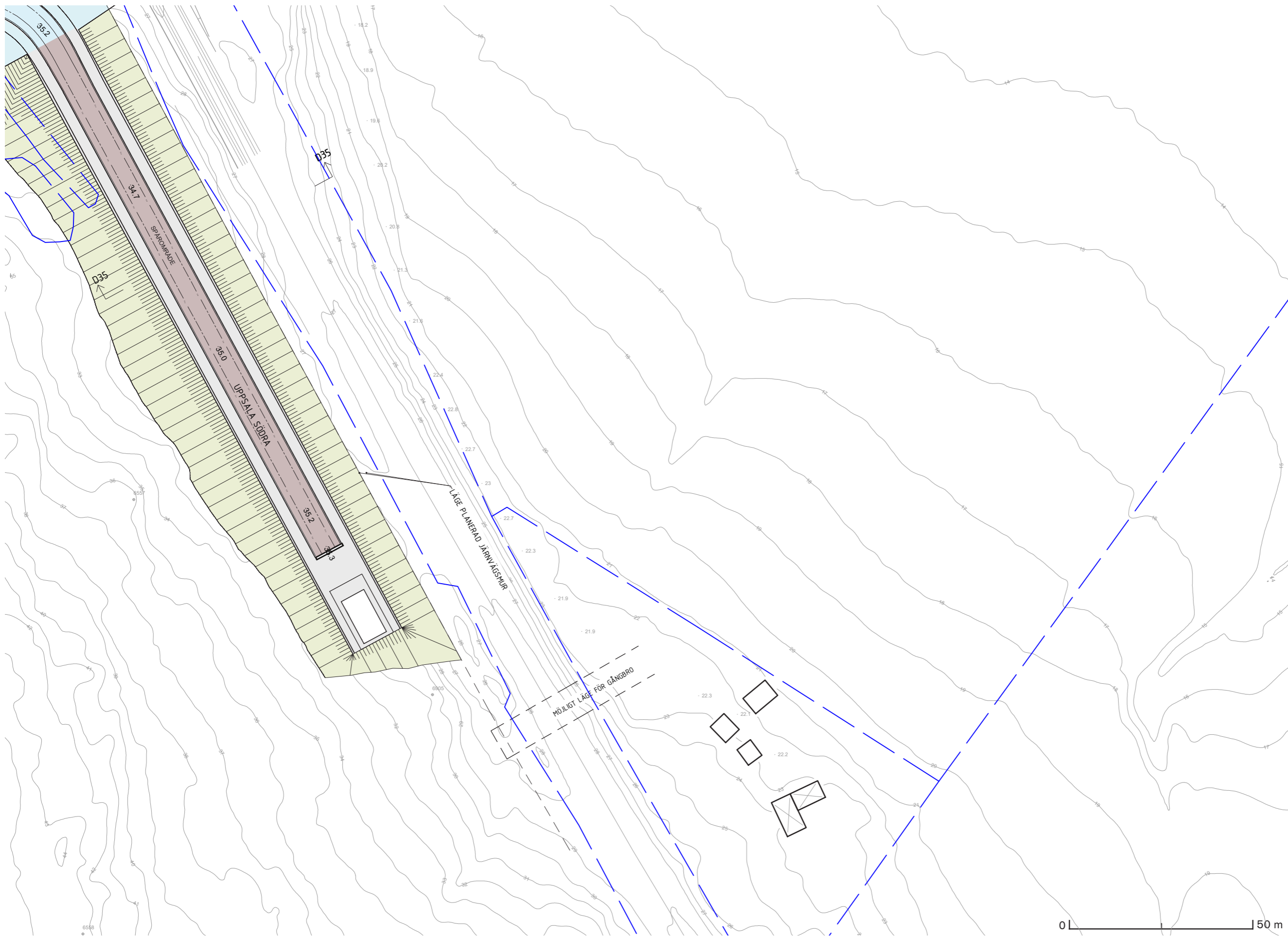
Skede
Tekniska handlingar som underlag för detaljplan

Dokument
Illustrationsplan

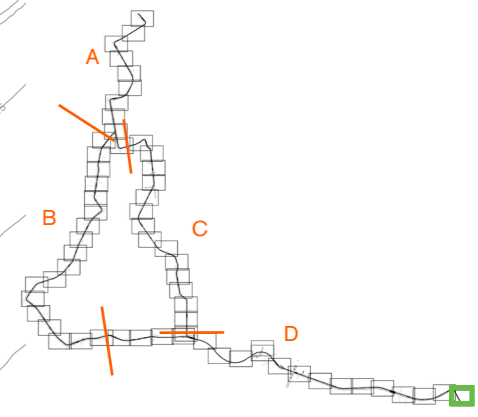
Sträcka
D - Bäcklösa - Uppsala S
Fas 2

Datum
2022-08-19

Ändringsdatum
2024-08-20



- LEGEND**
- Spårområde, betong
 - Spårområde, gräs
 - Spårområde, natursten HPL
 - Torgyta
 - Shared space
 - Körbana
 - Cykelbana
 - Gångbana
 - Planteringsyta
 - Planteringsyta/
dagvattenhantering
 - Refug / passage
 - Slänt
 - Hållplats
 - Vita linjen
 - Stödmur
 - Bullerskärm
 - Nytt träd
 - Befintligt träd
 - Spårmit
 - Fastighetsintrång
 - Likrikstarstation
 - Signalreglerad korsning
 - Gång-/cykelpassage
Övergångsställe
 - Sektionsmarkering



Skala
1:1000/A3

Sida
27/28

Rev.
H



Projektnamn
UPPSALA SPÅRVÄG

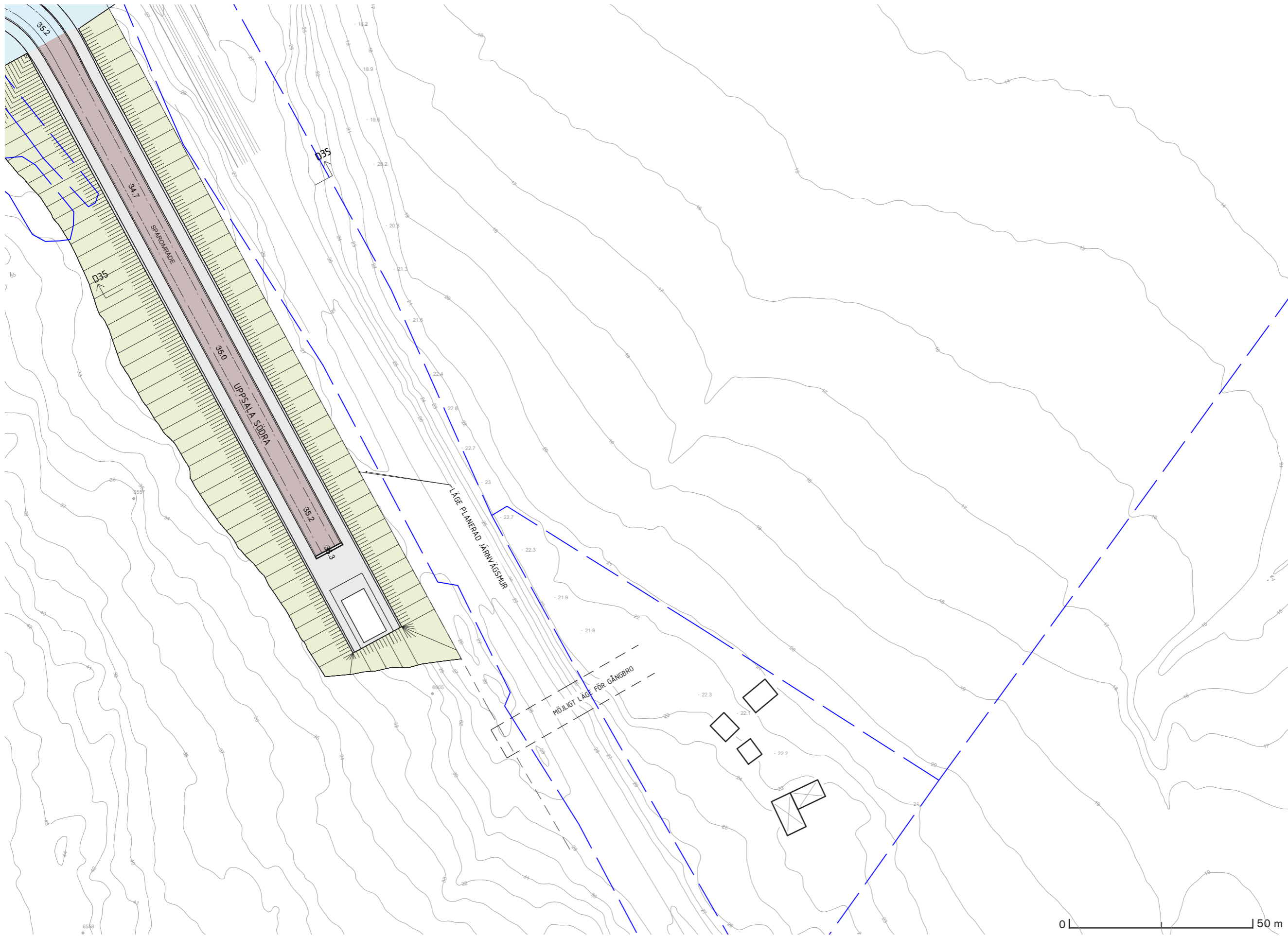
Skede
**Tekniska handlingar som underlag
för detaljplan**

Dokument
Illustrationsplan

Sträcka
**D - Bäcklösa - Uppsala S
Fas 1**

Datum
2022-08-19

Ändringsdatum
2024-08-20



- LEGEND**
- Spår område, betong
 - Spår område, gräs
 - Spår område, natursten HPL
 - Torgyta
 - Shared space
 - Körbana
 - Cykelbana
 - Gångbana
 - Planteringsyta
 - Planteringsyta/ dagvattenhantering
 - Refug / passage
 - Slänt
 - Hållplats
 - Vita linjen
 - Stödmur
 - Bullerskärm
 - Nytt träd
 - Befintligt träd
 - Spår mitt
 - Fastighetsintrång
 - Likriktarstation
 - Signalreglerad korsning
 - Gång-/cykelpassage
Övergångsställe
 - Sektionsmarkering

